



PRÉFET DE TARN-ET-GARONNE

*Liberté
Égalité
Fraternité*

DIRECTION DÉPARTEMENTALE
DES TERRITOIRES
Service Eau et Biodiversité

AP n° 82-2023-07-04-00009 du 4 juillet 2023

Arrêté-cadre interdépartemental portant définition des zones d'alerte et des mesures de limitation provisoire des usages de l'eau Sous-bassin de l'Aveyron

La préfète du Lot, les préfets de l'Aveyron, du Tarn et de Tarn-et-Garonne,

Vu le Code de l'Environnement et notamment les articles L.211-3, L.214-1 à L.214-6, L.214-18, L.215-7 à L.215-13 et R.211-66 à R.211-74,

Vu le Code Civil et notamment les articles 640 à 645,

Vu le Code pénal et notamment son livre 1^{er}, titre III,

Vu le Code de la Santé Publique et notamment son livre III,

Vu le Code Général des Collectivités Territoriales et notamment ses articles L.2212-1, L.2212-2, L.2213-29 et L.2215-1,

Vu le Code Rural et de la Pêche Maritime et notamment l'article L.511-1,

Vu le Code de l'énergie et les articles relatifs à l'utilisation de l'énergie hydraulique,

Vu le décret du 16 février 2010 modifiant le décret du 29 avril 2004 relatif aux pouvoirs des préfets, à l'organisation et à l'action des services de l'Etat dans les régions et les départements,

Vu l'arrêté d'orientation bassin en date du 24 mars 2023 relatif au renforcement de la coordination des mesures de gestion de la sécheresse sur le bassin Adour-Garonne,

Vu l'arrêté du 10 mars 2022 portant approbation du schéma directeur d'aménagement de gestion des eaux (Sdage) 2022-2027 du bassin Adour-Garonne et arrêtant le programme pluriannuel de mesures correspondant et notamment les dispositions de l'orientation "C – Agir pour assurer l'équilibre quantitatif,

Vu l'arrêté cadre inter-départemental portant définition des modalités de mise en application du plan de crise "sécheresse – Bassin de l'Aveyron" en date du 21 juin 2016,

Vu la consultation du public organisée du 22 avril 2023 au 16 mai 2023 inclus sous la forme d'une participation du public par voie électronique sur l'ensemble du périmètre du sous-bassin, en application du L.123-19-1 du code de l'environnement,

Vu la synthèse des observations établie en date du 19 juin 2023,

Considérant que les mesures de limitation ou de suspension provisoire de l'usage de l'eau sont susceptibles d'être nécessaires pour faire face aux conséquences de la sécheresse et aux risques de pénurie d'eau pour assurer l'exercice des usages prioritaires, et plus particulièrement la santé publique, la sécurité civile, l'approvisionnement en eau potable de la population, l'abreuvement des animaux et de la préservation des milieux aquatiques,

Considérant la nécessité d'harmoniser les mesures mises en œuvre pour faire face aux conséquences de la sécheresse hydrologique et au risque de pénurie d'eau sur l'ensemble du sous-bassin Aveyron,
Considérant que pour maintenir la salubrité des cours d'eau et pour assurer l'alimentation en eau potable des populations et de la protection de l'environnement, il est nécessaire de réglementer tous les prélèvements en période de sécheresse persistante,

Considérant que les eaux superficielles du sous-bassin de l'Aveyron dans département de la Lozère sont situées en zone karstique et rejoignent très majoritairement les eaux souterraines du sous-bassin du Tarn et par conséquence sont traitées par l'arrêté-cadre interdépartemental sécheresse du sous-bassin Tarn,

Sur proposition des secrétaires généraux des préfetures de l'Aveyron, du Lot, du Tarn et de Tarn-et-Garonne,

ARRETENT

Article 1 – Abrogation

L'arrêté cadre inter-départemental portant définition des modalités de mise en application du plan de crise "sécheresse – Bassin de l'Aveyron" en date du 21 juin 2016 est abrogé.

Article 2 – Objet et périmètre géographique

Le présent arrêté a pour objet de définir sur le sous-bassin versant Aveyron, pour les départements de l'Aveyron, du Lot, du Tarn et de Tarn-et-Garonne :

- ◆ les zones d'alerte, unités hydrographiques cohérentes sur lesquelles peuvent s'appliquer des mesures de limitation ou de suspension des prélèvements pour faire face à une menace de sécheresse ou de risque de pénurie,
- ◆ les niveaux de gravité se référant à des indicateurs (débitmétriques, piézométriques, observations,) qui fixent les modalités correspondantes de limitation ou de suspension des prélèvements d'eau pour certains usages,
- ◆ Les modalités de limitation ou de suspension provisoire des usages de l'eau associés aux niveaux de gravités.

En tant que préfet coordonnateur du sous-bassin Aveyron, le préfet de Tarn-et-Garonne organise la concertation interdépartementale et assure l'harmonisation des mesures prises dans chaque département du sous-bassin.

Le préfet de chaque département prend les arrêtés de limitation ou de suspension temporaire d'usage ou d'activité dans le respect des dispositions du présent arrêté. Il instaure toute mesure plus restrictive si la situation l'exige.

Article 3 – Périodes d'application

Les mesures de restriction et de suspension temporaires s'appliquent lors de la période d'étiage, qui s'étend du **1^{er} juin au 31 octobre** comme définie dans l'arrêté d'orientation bassin. Elles peuvent s'appliquer en dehors de cette période, si les conditions hydrologiques le nécessitent.

Article 4 – Comités de ressource en eau (CRE)

Article 4.1 – Le comité de ressource en eau interdépartemental (CREi) du sous-bassin Aveyron

Il se réunit a minima une fois par an afin de dresser le bilan de l'étiage et prévoir les révisions nécessaires à l'arrêté cadre interdépartemental.

Il est présidé par le préfet de sous-bassin ou son représentant.

A titre indicatif, la composition du CRE de sous-bassin est présentée en annexe n°1.

Afin de réduire leur délai de mise en œuvre, et d'en accroître l'efficacité, les décisions actées lors des comités ou instances interdépartementales doivent être tracées dans des relevés de décision mais ne nécessitent pas systématiquement d'autre consultation complémentaire en comité départemental pour s'appliquer.

Article 4.2 – Le CRE départemental (CREd)

Il se réunit a minima deux fois par an, avant l'étiage et en fin d'étiage. Il a vocation à préparer la gestion de la ressource en eau durant l'étiage et à réaliser un bilan de cette gestion. Il prévoit également, si nécessaire, les révisions de l'arrêté cadre départemental, s'il existe.

Il est présidé par le préfet ou son représentant.

A titre indicatif, la composition du CRE départemental est présentée en annexe n°2.

Article 5 – Le comité de suivi opérationnel (CSO)

Le comité de suivi opérationnel de l'étiage est composé de membres du CRE départemental, sous une forme restreinte. Ce comité est présidé par le préfet de département ou son représentant.

Il se réunit autant de fois que nécessaire dès l'approche des niveaux de vigilance. Son rôle est d'établir un diagnostic et d'analyser la situation.

La consultation des membres du CSO peut être dématérialisée avec une consultation numérique ou en présentiel. Le nombre restreint de participants permet une meilleure réactivité dans la prise de décisions d'application des mesures de restriction.

Article 6 – La décision

Le préfet de chaque département prend les arrêtés de limitation ou de suspension temporaire d'usage ou d'activité pour les usages définis à l'article 18 du présent arrêté dans le respect de ses dispositions.

Il peut édicter des mesures plus restrictives que celles prévues par le présent arrêté si la situation l'exige. En dehors des mesures prévues et en cas de situation exceptionnelle, chaque préfet peut prendre toutes mesures de restriction des usages agricoles, industriels ou domestiques, nécessaires à la préservation de la ressource en eau et des milieux aquatiques.

Dans tous les cas, la gestion équilibrée visée à l'article L.211-1 du code de l'environnement doit permettre en priorité de satisfaire les exigences de la santé, de la salubrité publique, de la sécurité civile et de l'alimentation en eau potable de la population. Elle doit également permettre de satisfaire ou concilier, lors des différents usages, activités ou travaux, les exigences :

- 1° De la vie biologique du milieu récepteur, et spécialement de la faune piscicole et conchylicole ;
- 2° De la conservation et du libre écoulement des eaux et de la protection contre les inondations ;
- 3° De l'agriculture, des pêches et des cultures marines, de la pêche en eau douce, de l'industrie, de la production d'énergie, en particulier pour assurer la sécurité du système électrique, des transports, du tourisme, de la protection des sites, des loisirs et des sports nautiques ainsi que de toutes autres activités humaines légalement exercées.

Article 7 – Rôle de l'organisme unique de gestion collective Aveyron-Lemboulas (OUGC)

L'OUGC assure la gestion collective des prélèvements en eau pour l'irrigation agricole. A sa propre initiative ou en lien avec les chambres d'agriculture, il peut mettre en place des mesures de gestion préventives afin d'éviter d'atteindre les niveaux de gravité décrits à l'article 13. Il peut également proposer :

- ◆ une gestion particulière par zone d'alerte pour les bassins sensibles, définis plus loin,
- ◆ une liste de cultures pouvant prétendre à des adaptations de restriction selon les conditions définies plus loin.

Il participe ou se fait représenter aux différents comités (CRE et CSO) et apporte tous les éléments techniques permettant la gestion de la sécheresse.

Les informations nécessaires à la compréhension de la campagne d'irrigation en cours sont définies par l'arrêté d'orientation bassin. Elles sont présentées par l'OUGC Aveyron-Lemboulas, en lien avec les chambres d'agriculture, aux comités de suivi opérationnel de l'étiage et aux comités ressource en eau : les dates des semis, les cultures et leurs caractéristiques (types de cultures et de semis) et les surfaces correspondantes, leur stade d'avancement (par rapport au pic de besoin), une estimation des volumes déjà prélevés sur la période, ainsi que des débits et des volumes appelés pour les jours suivants (semaine ou décade) et les dates prévisionnelles de fin d'irrigation des principales cultures irriguées. Ces informations doivent permettre une gestion fine de l'étiage au regard de la campagne d'irrigation, afin d'anticiper les tensions ou encore les besoins de lâchers pour le soutien d'étiage par exemple. Un état des lieux précis, reprenant les éléments précédemment cités, ainsi que tous les éléments de connaissance nécessaires à la bonne gestion de l'étiage seront présentés en comité de ressource en eau interdépartemental ou départementaux de préparation de l'étiage ainsi que leur mise à jour au cours de la campagne. Ces éléments seront mis à jour et intégrés aux supports de présentation de chaque concertation du comité ou de l'instance dédié.

Définitions

Article 8 – Sécheresse

On distingue trois types de sécheresse suivant les situations :

- ◆ la sécheresse météorologique (ou atmosphérique) : elle survient lorsqu'il existe une période prolongée avec des précipitations en dessous de la moyenne,
- ◆ la sécheresse agricole : elle est définie en fonction du taux d'humidité du sol à un mètre de profondeur. Cette sécheresse dépend des précipitations mais aussi de la nature du sol, des pratiques culturales ou du type de plante. Ce type de sécheresse a des effets sur la végétation,
- ◆ la sécheresse hydrologique : elle survient lorsque le débit des cours d'eau, le niveau des réserves d'eau disponibles dans les nappes aquifères, lacs et réservoirs sont anormalement bas par rapport à la situation moyenne calculée sur le long terme. Cela peut être dû à une sécheresse météorologique mais aussi une surexploitation des ressources en eau.

Cet arrêté renvoie à la définition de sécheresse hydrologique.

Article 9 – Volumes concernés

Tous les volumes prélevés, y compris ceux dont la **consommation annuelle est inférieure à 1 000 m³**, sont concernés par les restrictions d'usage, qu'ils soient privés ou professionnels.

Article 10 – Usages non concernés

Le présent arrêté vise les usages de l'eau qui nécessitent des prélèvements dans le milieu naturel.

Ne sont pas soumis aux restrictions :

- ◆ l'alimentation en eau potable
- ◆ la santé, la salubrité publique (dont enjeux sanitaires), la sécurité civile et militaire (dont la défense incendie)
- ◆ l'abreuvement des animaux, les parcs à volailles et les piscicultures.

Dans tous les cas, la priorité est donnée à ces usages prioritaires et à la préservation du milieu aquatique.

Article 11 – Préleveurs, prélèvements et usages concernés par les restrictions

Les restrictions minimales à appliquer sont définies à l'article 18.

Article 11.1 – Les types de préleveurs

Selon leur type, les préleveurs doivent appliquer des mesures de restriction à la commune ou à la zone d'alerte, selon l'origine de l'eau :

TYPE DE PRELEVEURS	PERIMETRE DE RESTRICTION SELON L'ORIGINE DE L'EAU	
	MILIEU NATUREL	RESEAU EAU POTABLE
P = Particuliers	ZONE D'ALERTE ou COMMUNE	ZONE D'ALERTE ou COMMUNE
E = Entreprises	ZONE D'ALERTE ou COMMUNE	ZONE D'ALERTE ou COMMUNE
C = Collectivités	ZONE D'ALERTE ou COMMUNE	ZONE D'ALERTE ou COMMUNE
A = Agriculteurs	ZONE D'ALERTE	ZONE D'ALERTE ou COMMUNE

Dans chaque arrêté préfectoral de restriction temporaire sera précisé par type de préleveur le périmètre de restriction selon l'origine de l'eau.

Article 11.2 – Les prélèvements concernés

La définition des cours d'eau et nappe d'accompagnement, nappe déconnectée, retenue déconnectée est présentée en annexe n°3.

On entend par « prélèvement » tout puisement et/ou dérivation et/ou captation d'eau, réalisé dans les eaux souterraines et les eaux superficielles, à savoir cours d'eau, cours d'eau réalimentés, nappes d'accompagnement, canaux, sources, plans d'eau dont le mode gestion est dit connecté du milieu y compris les prélèvements à usage domestique. Tous ces prélèvements sont concernés par les dispositions du présent arrêté.

Les prélèvements opérés dans les nappes d'accompagnement d'un cours d'eau ou dans les eaux souterraines peu profondes (moins de 10 mètres) et à faible distance d'un cours d'eau (moins de 100 mètres) doivent être considérés comme des prélèvements réalisés dans le cours d'eau, sauf s'il est démontré, par une étude d'un hydrogéologue agréé ou par une analyse du Bureau de Recherches Géologiques et Minières (BRGM), que le prélèvement se fait dans une nappe profonde.

Les nappes d'accompagnement du cours d'eau Aveyron et de la Lère ont fait l'objet d'une délimitation précise par le BRGM

Les prélèvements dans des retenues d'eau connectées au milieu naturel en période d'étiage (c'est-à-dire alimentées par les eaux superficielles : sources, cours d'eau,...ou souterraines), ou ne bénéficiant pas d'un acte administratif reconnaissant une gestion dite déconnectée, sont soumis aux restrictions prévues par le présent arrêté.

Les prélèvements opérés :

- dans les plans d'eau (retenues) en barrage d'un cours d'eau, dès lors qu'il existe un dispositif de restitution de débit réservé opérationnel et dont le fonctionnement est conforme à l'autorisation réglementaire ;
- dans les retenues déconnectées,
- dans des réserves de récupération d'eau de pluie ;

ne sont pas soumis aux dispositions du présent arrêté.

Pour les retenues déconnectées, il s'agit

- des retenues qui ne sont pas liées au réseau hydrographique et hydrogéologique auquel elles se rapportent pendant la période d'étiage ;
- des retenues de substitution : il s'agit d'ouvrages artificiels permettant de substituer des volumes prélevés en période de basses eaux par des volumes prélevés en période de hautes eaux. Les dispositions instituant la période de remplissage et les contraintes de seuils correspondant à des débits de cours d'eau ou des niveaux de nappe déclenchant ou arrêtant le remplissage, sont notifiées pour chaque retenue par les services de l'État au gestionnaire de la réserve. Le remplissage est interdit en période d'étiage ;
- les retenues collinaires remplies uniquement par ruissellement et eaux de drainage.

Ces plans d'eau, par leur mode de gestion, peuvent être assimilés à des retenues déconnectées (annexe 8 de l'arrêté d'orientation du bassin Adour-Garonne) ; ils ne sont pas soumis aux restrictions temporaires des usages de l'eau sous réserve a minima que le volume qui y est prélevé annuellement (hors lutte anti-gel) soit inférieur au volume utile de la retenue (non remplissage de la retenue pendant la période d'étiage), augmenté, le cas échéant, d'un complément maximum de 20 % pour considérer les apports de ruissellement.

Les réseaux collectifs d'irrigation sont soumis aux restrictions de la zone d'alerte où s'effectue le prélèvement.

Article 11.3 – Utilisation de l'eau potable

Pour les usages non prioritaires effectués depuis le réseau d'eau potable, dans un objectif d'efficacité et de lisibilité, les restrictions s'appliquent selon le lieu de consommation a minima à l'échelle communale, selon les principes suivants :

- ◆ lorsqu'une commune est concernée par **une ou plusieurs zones d'alerte**, dès qu'une des zones de la commune est concernée par un niveau de gravité, la commune est considérée sur son ensemble en restriction d'usage,
- ◆ lorsqu'une commune est concernée par **plusieurs niveaux de restriction**, c'est le niveau le plus contraignant qui s'applique.

Pour les départements du sous-bassin ayant défini des zones d'alerte pour l'eau potable, alors le niveau zone d'alerte peut être retenu pour définir le niveau de restrictions et les mesures appliquées plutôt que la commune.

Article 11.4 – Limitation de la consommation d'eau potable :

Dans le cadre de la solidarité sur l'eau, lorsque la commune est soumise à restriction sur les milieux naturels, le maire peut prendre un arrêté des mesures de limitation d'usage de l'eau potable, même si la ressource du réseau d'adduction d'eau potable n'est pas en tension.

Lorsque le seuil de vigilance est atteint dans une zone d'alerte où des prélèvements d'eau sont destinés à la consommation humaine, le préfet porte à la connaissance des collectivités compétentes en matière d'eau potable la situation et les invite à prendre les mesures définies dans le présent arrêté auprès de leurs abonnés, sous la forme jugée la plus opérationnelle et efficace (note d'information – arrêté – ...).

À tout moment sur un secteur donné, le préfet peut limiter ou interdire les usages de l'eau provenant d'un réseau public ou privé d'eau potable selon les dispositions prévues dans le tableau des mesures définies par usage et par niveau de gravité (cf article 18).

Dès lors qu'un arrêté préfectoral de limitation des usages de l'eau est pris par le préfet, le maire d'une commune, sous le périmètre d'action de ce même arrêté, peut décider de prendre un arrêté municipal au moins aussi contraignant que l'arrêté préfectoral.

Les restrictions peuvent être renforcées (plage horaire – régulation des débits – moyens spécifiques – ...) par la collectivité. Les mesures prises par les collectivités sont transmises à la DDT – service eau et biodiversité et à l'ARS pour information.

Article 12 – Zones d’alerte

Une zone d’alerte est une unité hydrographique cohérente au sein de laquelle l’administration est susceptible de prescrire des mesures de restriction. La délimitation de la zone d’alerte tient compte des moyens de surveillance existants pour permettre un suivi adapté et établir des conditions de déclenchement des restrictions.

La zone d’alerte doit assurer une cohérence avec la réalité hydrologique et/ou hydrogéologique.

Sont concernés les prélèvements :

- ◆ **sous toutes leurs formes** (pompage – gravitaire – dérivation – siphon),
- ◆ **dans les milieux naturels** : eaux superficielles - nappes d’accompagnement - plans d’eau connectés.

ZA_LIB	ZONE	Dép. concernés
Aveyron		
L’Aveyron aval	Le cours d’eau et la nappe d’accompagnement, de la confluence avec le Viaur (Laguépie – 82) à la confluence avec le Tarn	82
Petits affluents de l’Aveyron aval	Le bassin, de l’Aveyron aval, non compris les zones d’alerte décrites dans ce tableau	81 – 82
Basse vallée de l’Aveyron et ses affluents	Les cours d’eau du bassin et leur nappe d’accompagnement, de la confluence avec le Riou-Nègre (Belcastel – 12) à la confluence avec le Viaur (Laguépie – 82),	12 – 82
L’Aveyron médian et ses affluents	Les cours d’eau du bassin et leur nappe d’accompagnement, de la confluence avec la Serre (pont de Palmas – 12) à la confluence avec le Riou-Nègre (Belcastel – 12)	12
L’Aveyron source et ses affluents	Les cours d’eau du bassin et leur nappe d’accompagnement, de la source de l’Aveyron à la confluence avec la Sere (pont de Palmas – 12),	12
Lère		
La Lère réalimentée	Les cours d’eau Douvre – Cande – Lère, de la réalimentation du réservoir des Falquettes (Montalzat – 82) à la confluence avec l’Aveyron (Réville – 82) La nappe d’accompagnement du Cande et de la Lère de Monteils (82) à Réalville (82)	82
La Lère non-réalimentée et ses affluents	Les cours d’eau du bassin et leur nappe d’accompagnement, non compris la zone d’alerte de la Lère réalimentée	46 – 82
Vère		
La Vère réalimentée	Le cours d’eau et la nappe d’accompagnement, de la réalimentation du réservoir de Fourogue (Mailhoc – 81) à la confluence avec l’Aveyron (Laguépie – 82)	81 – 82
La Vère non-réalimentée et ses affluents	Les cours d’eau du bassin et leur nappe d’accompagnement, non compris la zone d’alerte de la Vère réalimentée	81 – 82
Cérou		
Le Cérou réalimenté	Le cours d’eau et la nappe d’accompagnement, de la réalimentation du barrage de Saint-Géraud ((Andouque – 81) à la confluence avec l’Aveyron (Laguépie – 81)	81

Le Cérou non-réalimenté et ses affluents	Les cours d'eau du bassin et leur nappe d'accompagnement, non compris dans la zone d'alerte du Cérou réalimenté	12 – 81 – 82
Viaur		
Le Viaur aval réalimenté ⁽¹⁾	Le cours d'eau et la nappe d'accompagnement, du barrage de Thuriès (Pampelonne - 81) à la confluence avec l'Aveyron (Laguépie – 82)	12 – 81 – 82
Le Viaur amont réalimenté ⁽¹⁾	Le cours d'eau et la nappe d'accompagnement, de la réalimentation du système Lévezou (12) au barrage de Thuriès (Pampelonne - 81)	12 – 81
Le Viaur non-réalimenté et ses affluents	Les cours d'eau du bassin du Viaur et leur nappe d'accompagnement, non compris les zones d'alertes du Viaur réalimenté)	12 – 81 – 82
Autres affluents de l'Aveyron		
La Bonnette et ses affluents	Les cours d'eau du bassin et leur nappe d'accompagnement, de sa source à sa confluence avec l'Aveyron (Saint-Antonin-Noble-Val – 82)	46 – 82 - 12
La Seye et ses affluents	Les cours d'eau du bassin et leur nappe d'accompagnement, de sa source à sa confluence avec l'Aveyron (Varen – 82)	12 – 82
La Baye et ses affluents	Les cours d'eau du bassin et leur nappe d'accompagnement, de sa source à sa confluence avec l'Aveyron (Varen – 82)	12 – 82
La Sérène et ses affluents	Les cours d'eau du bassin et leur nappe d'accompagnement, de sa source à sa confluence avec l'Aveyron (Najac – 12)	12
L'Alzou et ses affluents	Les cours d'eau du bassin et leur nappe d'accompagnement, de sa source à sa confluence avec l'Aveyron (Villefranche-de-Rouergue – 12)	12

⁽¹⁾ Les réalimentations effectuées à partir du barrage de Thuriès et du complexe du Levezou ne bénéficient pas aux prélèvements opérés en amont de la confluence du Viaur et de l'Aveyron.

Une cartographie du découpage général est disponible en annexe 4.

Article 13 – Niveaux de gravité

En cas de sécheresse, chaque préfet prend un arrêté de restriction temporaire des usages de l'eau concernant la partie du bassin située sur son département en veillant à la cohérence des niveaux de gravité et des mesures de gestion avec les départements limitrophes concernés par le bassin versant suivant les consignes du préfet référent.

Les mesures sont prises au niveau de la zone d'alerte.

Les mesures sont établies selon quatre niveaux de gravité, dont les conditions de déclenchement sont définies dans le présent arrêté. Les conditions de déclenchement, associées à chaque niveau de gravité, sont progressives et permettent l'établissement de mesures de restriction adaptées pour ce niveau. Cependant, en cas d'évolution rapide des conditions hydrologiques, il est possible de franchir un ou plusieurs niveaux de gravité afin de respecter les conditions définies et de préserver les débits des cours d'eau concernés.

Afin d'anticiper suffisamment la venue de la crise, au minimum, une échelle de gravité est définie par le présent article, qui prend en compte notamment les seuils de débit des cours d'eau. Les niveaux de gravité sont :

- ♦ **Niveau de vigilance** : il sert de référence au déclenchement au minimum des mesures de communication et de sensibilisation du grand public et des professionnels, dès que la tendance hydrologique laisse pressentir un risque de pénurie à court ou moyen terme et que la situation est susceptible de s'aggraver en l'absence de pluie significative dans les jours ou semaines à venir. La situation correspond à une satisfaction de l'ensemble des usages (alimentation en eau potable, salubrité, milieux aquatiques, sécurité des installations industrielles professionnelles et de loisirs, irrigation).

- ◆ **Niveau d'alerte** : ce niveau signifie que la coexistence de tous les usages anthropiques et le bon fonctionnement des milieux n'est plus assurée. Lorsque les conditions de déclenchement sont constatées, des mesures de restriction effectives des usages de l'eau non prioritaires sont mises en place. Elles induisent une réduction minimale de 30 % de la pression de prélèvements dans le milieu, qui peut se traduire en volume, en débit ou en durée de prélèvement (excepté pour les secteurs où les tours d'eau sont déjà organisés à la date de signature du présent arrêté, avec une réduction minimale sur un pas de temps spécifique de 25 % du temps ou des débits de prélèvement).
- ◆ **Niveau d'alerte renforcée** : ce niveau est une aggravation du niveau d'alerte. Tous les prélèvements ne peuvent plus être simultanément satisfaits. Cette situation permet une limitation des prélèvements et le renforcement substantiel des mesures de restriction ou de suspension temporaire des usages si nécessaire, afin de ne pas atteindre le niveau de crise. Elles induisent une réduction minimale de 50 % de la pression de prélèvements dans le milieu, qui peut se traduire en volume, en débit ou en durée de prélèvement.
- ◆ **Niveau de crise** : il traduit la nécessité de réserver la ressource pour satisfaire les exigences définies à l'article L. 211-1 du code de l'environnement, et donc en priorité la santé, la salubrité publique, de la sécurité civile et de l'alimentation en eau potable de la population. L'atteinte de ce niveau doit en conséquence impérativement être évitée par toute mesure préalable. Lorsqu'il est atteint l'arrêt des usages non prioritaires s'impose. Cependant, des adaptations sont possibles.

Article 14 – Réalimentations des cours d'eau, objectifs de soutien d'étiage et adaptation des objectifs

Par une réalimentation à partir de lâchers d'eau de certains barrages, le soutien d'étiage des cours d'eau a pour objectif le maintien, en moyenne journalière, du débit objectif d'étiage (DOE) associé à un point nodal ou du débit objectif complémentaire (DOC) associé à un point complémentaire ciblé et inscrit à l'article 16.

Les gestionnaires de soutien d'étiage, en lien étroit avec les services de l'État, établissent les stratégies de mobilisation du soutien d'étiage qui précisent les objectifs visés en chaque point nodal ou complémentaire concerné, au regard des moyens de soutien d'étiage disponibles et en fonction de différentes hypothèses de situation hydrologique. A minima, un scénario de gestion classique sera présenté, avec l'hypothèse d'une hydrologie non contrainte (période sèche plus fréquente qu'une année sur cinq, c'est-à-dire de retour inférieur à la quinquennale sèche : disponibilité de ressources stockées satisfaisante) ainsi qu'un scénario de gestion en hydrologie contrainte (période sèche de fréquence une année sur dix ou plus, c'est-à-dire de retour décennale sèche ou supérieure : disponibilité de ressources stockées partielle).

Pour ce faire, les gestionnaires de soutien d'étiage, en concertation avec les services de l'État établissent les indicateurs de suivi. Ils permettent des adaptations ou changements en cas de dégradation des conditions hydrologiques et météorologiques pour la campagne de soutien d'étiage en cours, et d'adapter la stratégie pour la campagne suivante.

Un indicateur essentiel de l'analyse est la courbe de risque de défaillance de la ressource disponible pour le soutien d'étiage lorsque les connaissances permettent d'en disposer. Cette courbe est établie en fonction du volume disponible en début de campagne et des scénarios tendanciels de besoin de déstockage. Elle traduit le rythme de déstockage pour lequel il y a un risque prévisible de défaillance de la ressource avant la fin de la période de soutien d'étiage, c'est-à-dire un risque de non-respect de l'objectif visé sur la totalité de la période.

Pour les ouvrages concernés par une gestion pluriannuelle des stocks, les conditions nécessaires à la gestion doivent être prises en compte.

Lors du comité de la ressource en eau de début d'étiage, le gestionnaire du soutien d'étiage présente les valeurs des indicateurs et propose une stratégie pour la saison en cours pour validation. Les indicateurs de dégradation de la ressource et pouvant nécessiter sa révision en cours de campagne, sont également précisés lors de cette réunion.

Sur les axes réalimentés, pour tenir compte des situations d'étiages sévères et des contraintes de gestion, l'objectif de soutien d'étiage peut être adapté en concertation avec les acteurs concernés par la gestion de la crise. Pendant la gestion de l'étiage et en cas de dégradation de la situation, le préfet coordonnateur du sous bassin Aveyron réunit les gestionnaires de soutien d'étiage en comité de coordination. Le comité de coordination du sous bassin prépare les éléments techniques préalables.

Chaque gestionnaire de soutien d'étiage y présente les valeurs des indicateurs et propose s'il y a lieu une adaptation des objectifs et toute mesure complémentaire nécessaire. Les éléments sont repris dans une note synthétique transmise au préfet coordonnateur de sous-bassin. Pour les sous-bassins à l'amont de point nodaux ou complémentaires réalimentés par d'autres dispositifs de soutien d'étiage, une attention est portée à la concertation entre les gestionnaires et acteurs du soutien d'étiage des sous bassins concernés qui sont a minima conviés à l'instance réunie.

Le préfet compétent a la possibilité de réviser, à la baisse, l'objectif initial visé par les réalimentations, et de fixer un objectif inférieur à l'objectif premier, rappelé au premier alinéa du présent article, qui est d'assurer le maintien du débit objectif d'étiage qui permet de répondre aux différents usages et aux besoins du milieu. Quand le préfet de sous bassin révisé à la baisse les objectifs visés par les réalimentations, il s'assure que, en parallèle, des mesures supplémentaires de restriction temporaire des usages de l'eau sont prises par les préfets des départements concernés. En outre, cette révision à la baisse s'appuie sur la situation existante constatée et s'inscrit dans les niveaux de gravité mentionnés à l'article 14 et selon les principes suivants :

Dès lors qu'un cours d'eau est en cours de réalimentation par des ouvrages de soutien d'étiage et si l'objectif de débit visé est inférieur au débit de vigilance, alors, si cela est nécessaire, des mesures de restriction temporaire des usages de l'eau peuvent être prises par les préfets des départements concernés tel que défini ci-après :

- restrictions prévues au niveau d'alerte : lorsque l'objectif de débit fixé est réduit au débit d'alerte (débit visé entre le DOE et le débit d'alerte),
- restrictions prévues au niveau d'alerte renforcée : lorsque l'objectif de débit fixé est réduit au débit d'alerte renforcée (débit visé entre le débit d'alerte et le débit d'alerte renforcée),
- restrictions prévues au niveau de crise : lorsque l'objectif de débit fixé est réduit au débit de crise ou adapté pour préserver les seuls usages prioritaires : santé, salubrité publique, sécurité civile et alimentation en eau potable (débit visé entre le débit d'alerte renforcé et le débit de crise).

En fonction de l'analyse de la situation hydrologique, météorologique, et des stocks des réserves, le préfet référent de l'arrêté-cadre peut proposer la mise en place des restrictions des usages dès abaissement des objectifs sous le débit de vigilance.

En cas d'inadéquation structurelle démontrée entre les stocks de soutien d'étiage et la valeur des débits visés, le préfet de sous bassin peut adapter le niveau des restrictions éventuelles en fonction de l'objectif et du contexte hydrologique et météorologique.

Si nécessaire au vu des indicateurs de l'évolution de la ressource, le préfet de sous bassin valide l'abaissement des objectifs après consultation du comité de coordination ou de ses membres. Sa décision est indiquée a minima dans un relevé de décision rappelant les débits visés à chaque point nodal ou complémentaire, la date de changement effectif des objectifs et de l'entrée en vigueur prévue des mesures de restriction temporaire des usages de l'eau associées.

Article 15 – Dispositifs de surveillance

Article 15.1 – Zone d'alerte équipée d'une station de mesure débitmétrique

Le schéma directeur d'aménagement et de gestion des eaux (Sdage) du bassin Adour-Garonne fixe, sur certains cours d'eau et en différents points stratégiques, des débits seuils minimum à respecter pour garantir le bon fonctionnement des milieux aquatiques. Ces débits seuils sont mesurés à partir de stations de référence associées.

◆ Le DOE – Débit objectif d'étiage

C'est le débit de référence permettant l'atteinte du bon état des eaux et au-dessus duquel est satisfait l'ensemble des usages, en moyenne 8 années sur 10. Il traduit les exigences de la gestion équilibrée visée à l'article L.211-1 du code de l'environnement. A chaque station de référence, la valeur du DOE est visée chaque année en période d'étiage, en valeur journalière, et constitue l'objectif qui conditionne le rétablissement des équilibres quantitatifs.

Le Sdage indique, dans sa disposition "C_3 – Définition des débits de référence", le DOE est considéré satisfait pour l'étiage :

- ✓ d'une année donnée lorsque le débit moyen journalier (QMJ) est supérieur au DOE,
- ✓ durablement lorsque l'objectif est atteint au moins 8 années sur 10.

- ◆ le DA – Débit d'alerte

Cette valeur est généralement égale à 80 % du DOE mais peut être adaptée sur les cours d'eau à faible débit. Il permet la mise en place des premières mesures de restriction des usages de l'eau,

- ◆ le DAR – Débit d'alerte renforcée

Il peut correspondre au tiers inférieur entre le DOE et le DCR [$DCR + 1/3 (DOE - DCR)$] ou être différent afin d'assurer la cohérence des seuils et des mesures prises de l'amont vers l'aval de l'axe et garantir un écart suffisant entre les seuils d'un même point,

- ◆ le DCR – Débit de crise

C'est le débit de référence au-dessous duquel seules les exigences de la santé, de la salubrité publique, de la sécurité civile, de l'alimentation en eau potable et les besoins des milieux naturels peuvent être mis en péril. La valeur du DCR est impérativement sauvegardée en valeur moyenne journalière.

- ◆ le DOC – Débit objectif complémentaire

Il est fixé sur les principaux affluents pour lequel le Sdage n'a pas fixé de DOE. Ces débits de référence doivent être satisfaits dans les mêmes conditions que le DOE.

- ◆ le DSG – Débit seuil de gestion

Il s'agit d'un débit affecté à un axe hydraulique permettant de satisfaire les besoins biologiques du cours d'eau.

Article 15.2 – Zone d'alerte non équipée d'une station de mesure débitmétrique

Les stations Onde (Observatoire National Des Etiages) gérées par l'OFB (Office Français pour la Biodiversité) sont majoritairement positionnées en tête de bassin. Elles apportent de l'information sur la situation hydrographique non couverte par d'autres dispositifs existants et/ou complètent les informations disponibles.

Le niveau d'écoulement est apprécié visuellement selon 5 modalités de perturbation :

- ◆ écoulement visible acceptable (1_a) : correspond à une station présentant un écoulement continu, permanent et visible à l'œil nu,
- ◆ écoulement visible faible (1_f) : correspond à une station présentant un écoulement continu mais dont le faible débit ne garantit pas un bon fonctionnement biologique,
- ◆ écoulement non visible (2) : correspond à une station sur laquelle le lit mineur présente toujours de l'eau mais dont le débit est nul,
- ◆ assec (3) : correspond à une station à sec, où l'eau est totalement évaporée ou infiltrée sur plus de 50 % de la station,
- ◆ observation impossible ou absence de données.

Des jaugeages ponctuels peuvent également compléter le dispositif de surveillance.

Article 16 – Dispositifs de surveillance

ZA NUM	ZA_ LIBELLE	DEP	STATION TYPE	STATION_LIBELLE			
				DOE ⁽¹⁾ (m ³ /s)	DA (m ³ /s)	DAR (m ³ /s)	DCR (m ³ /s)
Aveyron							
76_82_0011	L'Aveyron aval	82	Dreal_réf	Montauban_Loubéjac – 82			
				3,900	3,200	2,000	1,000
76_82_0029 76_81_0037	Petits affluents de l'Aveyron aval	81 – 82	OFB_Onde	Le Longues-Aygues à Vaïssac – 82 Le Rieumet à Montricoux – 82 La Tauge à Saint-Etienne-de-Tulmont – 82 L'Angle à Saint-Etienne-de-Tulmont – 82 Le Mortarieu à Villemade – 82			
76_12_0011 76_82_0012	Basse vallée de l'Aveyron et ses affluents	12 – 82	Dreal_réf	Laguépie_1 – 82			
				1,100	0,900	0,800	0,700
76_12_0010	L'Aveyron médian et ses affluents	12	Dreal_DSG	Onet-le-Chateau – 12			
				—	0,450	0,390	0,310
76_12_0009	L'Aveyron source et son bassin	12	Dreal_DSG	Palmas_Pont-de-Manson – 12			
				—	0,320	0,255	0,220
Lère							
76_82_0020	La Lère réalimentée	82	Dreal_réf	Réalville – 82			
				0,110	0,100	0,050	0,020
76_82_0021 76_46_0028	La Lère non-réalimentée et ses affluents, les affluents du cours d'eau réalimenté	46 – 82	OFB_Onde	Le Daudou à Septfonds – 82 La Lère à Puylaroque – 82 Le Paris à Caussade – 82			
	(station à prendre en compte, en remplacement des stations Onde, dès lors qu'elle sera fonctionnelle)		CD_82	Caussade_Hèche – 82			
				0,030	0,030	0,030	0,010
Viaur							
76_12_0014 76_81_0034 76_82_0025	Le Viaur aval réalimenté	12 – 81 – 82	Dreal_réf	Laguépie_2 – 82			
				1,100	0,900	0,600	0,300
76_12_0013 76_81_0038	Le Viaur amont réalimenté	12 – 81	Dreal	Saint-Just-sur-Viaur_le Cambon – 12			
				0,750	0,620	0,410	0,210
76_12_0012 76_81_0035 76_82_0026	Le Viaur non-réalimenté et ses affluents, les affluents du cours d'eau réalimenté	12 – 81 – 82	Dreal_DSG	Saint-Just-sur-Viaur_Castelpers (Céor) – 12			
				0,200	0,160	0,153	0,130

ZA NUM	ZA_ LIBELLE	DEP	STATION TYPE	STATION_LIBELLE			
				DOE ⁽¹⁾ (m ³ /s)	DA (m ³ /s)	DAR (m ³ /s)	DCR (m ³ /s)
Cérou							
76_81_0033	Le Cérou réalimenté	81 – 82	Dreal_DOC	Milhars – 81			
				0,750	0,600	0,450	0,300
76_81_0032 76_12_0015	Le Cérou non-réalimenté et ses affluents, les affluents du cours d'eau réalimenté	12 – 81	OFB_Onde	Le Céret à Pampelonne – 81			
Vère							
76_81_0031 76_82_0027	La Vère réalimentée	81 – 82	Dreal_DSG	Bruniquel_La Gauterie – 82			
				0,100	0,080	0,050	0,020
76_81_0030 76_82_0028	La Vère non-réalimentée et ses affluents, les affluents du cours d'eau réalimenté	81 – 82	OFB_Onde	Le Rô Oriental à Castelnau-de-Montmirail – 81			
Autres affluents de l'Aveyron							
76_82_0022 46-40 76_12_0018	La Bonnette et ses affluents	46 – 82	Dreal_DSG	Saint-Antonin-Noble-Val			
				0,100	0,080	0,050	0,020
76_82_0023 76_12_0019	La Seye et ses affluents	12 – 82	OFB_Onde	La Baye à Ginals (par analogie) – 82			
76_82_0024 76_12_0020	La Baye et ses affluents	12 – 82	OFB_Onde	La Baye à Ginals – 82			
76_12_0017	L'Alzou et ses affluents	12	Dreal_DSG	Villefranche-de-Rouergue_Barrage Cabal			
				---	---	0,105	0,028
76_12_0016	La Sérène et ses affluents	12	Dreal_DSG	Saint-André-de-Najac_Canabral – 12			
				---	---	0,059	0,011

⁽¹⁾ : cette colonne correspond à la notion de DOE ou de DOC ou de DSG

ZA : zone d'alerte – DEP : département (Préfet déclencheur en gras)

Dreal_ref : station hydrométrique de référence (station DOE) – Dreal_DOC : station à objectif complémentaire

OFB_Onde : station d'observation de l'état d'écoulement des cours d'eau

Article 16.1 – Disponibilité de l'information

Article 16.1.1 – Les stations Dreal

Une station hydrométrique est un appareillage mis en place sur un cours d'eau ou un réservoir d'eau permettant d'en évaluer le débit en continu et d'enregistrer les valeurs obtenues. La station hydrologique, une section de cours d'eau sur laquelle on installe un dispositif de mesure en continu des débits, permet l'observation d'éléments déterminés en vue de l'étude de phénomènes hydrologiques.

Ces stations sont suivies par la Dreal, les observations sont disponibles sur le site Hydroportail.

Article 16.1.2 – Les stations Onde

Les données Onde sont disponibles a minima de façon mensuelle. Une donnée bimensuelle ou hebdomadaire permet une adaptation des restrictions plus en adéquation avec les écoulements constatés. Dans le cas où les données ne sont disponibles que mensuellement, l'analyse d'indicateurs complémentaires doit permettre de définir les mesures à mettre en place, comme l'absence de pluviométrie non significative sur les 7 derniers jours peut entraîner le passage au niveau de restriction supérieur.

Pour les zones d'alertes équipées de stations hydrométriques ou piézométriques, les données Onde sont utilisées comme élément d'analyse complémentaire, au même titre que l'ensemble des éléments d'informations disponibles.

Niveaux et conditions de déclenchement des limitations

Article 17 – Critères de déclenchement

Article 17.1 – Les outils d'aide à la décision

Pour définir les conditions de déclenchement et de levée des mesures de limitation des usages de l'eau, le préfet s'appuie sur l'ensemble des informations relatives à l'état de la ressource en eau et peuvent également utiliser des données de prévision et des observations de terrain, comme outils d'aide à la décision.

La prise de décision sur une zone d'alerte dépend d'une analyse multi-factorielle, s'appuyant sur les stations hydrométriques et piézométriques de référence et, notamment, sur les informations suivantes :

- ✓ la tendance d'évolution de la courbe des débits (sept derniers débits moyens journaliers)
- ✓ les données de l'observatoire national des étiages (Onde),
- ✓ les données hydrométriques et piézométriques complémentaires par rapport aux données issues des réseaux de l'Etat et des collectivités locales,
- ✓ les données hydro-agronomiques,
- ✓ les prévisions météorologiques fournies par Météo-France,
- ✓ les données liées à l'eau potable,
- ✓ le niveau de remplissage et les programmes prévisionnels de soutien d'étiage transmis par les gestionnaires des retenues,
- ✓ toute information relative au risque de détérioration de l'état quantitatif ou qualitatif de la ressource en eau susceptible d'être transmise au préfet, quel que soit l'usage et le gestionnaire
- ✓ les arrêtés de limitation des usages depuis le réseau d'alimentation en eau potable pris par les autorités compétentes.

La décision doit éviter d'être prise à l'occasion d'évènements conjoncturels de type orages localisés, sans garantie sur la stabilisation de la situation hydrologique, que ce soit pour la mise en œuvre de restriction que pour la levée.

Concernant l'agriculture, les informations nécessaires à la compréhension de la campagne d'irrigation en cours sont présentées par l'OUGC ou son représentant, en lien avec les chambres d'agriculture, à chaque comité de suivi opérationnel de l'étiage et aux comités de ressource en eau.

Pour gérer la période de basses eaux, l'arrêté d'orientation bassin prévoit:

- ✓ la date des semis, les types de culture et les surfaces correspondantes,
- ✓ le stade d'avancement des cultures,
- ✓ une estimation des volumes déjà prélevés sur la période,
- ✓ les débits et les volumes appelés pour les jours suivants (semaine ou décade),
- ✓ les dates prévisionnelles de fin d'irrigation des principales cultures irriguées.

Ces informations doivent permettre une gestion fine de l'étiage au regard de la campagne d'irrigation, afin d'anticiper les tensions ou encore les besoins de lâchers pour le soutien d'étiage par exemple. Un état des lieux précis, reprenant les éléments précédemment cités ainsi que tous les éléments de connaissance nécessaires à la bonne gestion de l'étiage sont présentés aux comités de ressource en eau départementaux de préparation de l'étiage, ainsi que leur mise à jour au cours de la campagne et aux comités ressource en eau du sous-bassin Aveyron.

Ces informations sont communiquées à une fréquence hebdomadaire, un à deux jours en amont de la tenue des comités de suivi opérationnels, dès le franchissement du DOE ou du DOC des stations gérées par la Dreal.

Sur les axes réalimentés, les restrictions peuvent ne pas être déclenchées si le gestionnaire du soutien d'étiage est en capacité :

- ✓ d'accroître les lâchers d'eau sur une durée conséquente,
- ✓ de faire remonter les débits aux stations de référence selon un temps de transfert établi et de l'efficacité des lâchers, modulés aux conditions du moment.

Article 17.2 – La cohérence de bassin

Afin d'assurer la réactivité de la prise de mesure au regard de l'état des milieux et conformément à l'arrêté d'orientation du bassin Adour-Garonne, il est respecté :

- ◆ un écart maximum d'un niveau de gravité entre deux zones d'alerte juxtaposées d'un même cours d'eau, en relation directe amont-aval, au titre de la solidarité hydrologique ;
- ◆ un même niveau de gravité entre rive droite et rive gauche ;
- ◆ un délai maximum systématiquement inférieur à 7 jours et visant préférentiellement 4 jours entre :
 - ✓ la proposition de décision (en comité de suivi opérationnel de l'étiage, comité ressource eau ou par consultation mail) et l'entrée en vigueur de l'arrêté de restriction temporaire des usages de l'eau (comprenant les modalités administratives prenant en compte la phase de publicité et de prise de connaissance par les administrés) ;
 - ✓ l'entrée en vigueur des arrêtés sur des zones d'alertes juxtaposées d'un même cours d'eau, sur des zones en relation directe amont-aval ou rive droite / rive gauche à fonctionnement hydrologique identique. Sur un territoire d'arrêté cadre interdépartemental où une décision a été proposée, une simultanéité est recherchée ;
- ◆ un même jour fixé au samedi pour l'entrée en vigueur des mesures de restrictions sur l'ensemble du sous bassin Aveyron.

De même, la levée des mesures est effectuée de manière coordonnée.

Lors d'un changement de niveau de gravité (à la hausse ou à la baisse), la durée minimale pour l'entrée en vigueur entre deux arrêtés de restriction temporaire des usages de l'eau sur une même zone d'alerte est de 7 jours. Exceptionnellement, il pourra être dérogé à cette règle dans le cas de bassins très réactifs ou si le niveau de crise est atteint.

Le préfet de département, peut, dans son arrêté de restriction temporaire des usages, prendre des mesures plus strictes que celles indiquées dans l'arrêté-cadre sécheresse, en concertation avec le comité de suivi opérationnel de l'étiage et tout en veillant au respect des règles de cohérence des niveaux de gravité énoncées ci-avant.

Lors d'une modification partielle de la situation ayant nécessité la mise en œuvre de mesures de restriction, les services de l'État privilégient la prise d'un nouvel arrêté de restriction temporaire des usages et l'abrogation du premier arrêté à sa modification partielle.

Article 17.3 – Les conditions de déclenchement des restrictions

Niveau de gravité	Vigilance	Alerte	Alerte renforcée	Crise
-------------------	-----------	--------	------------------	-------

Zone d'alerte en gestion par station Dreal

Débit inférieur au DOE ou le DOC ou le DSG	Moyenne du QMJ des 3 derniers jours compris entre le DA et le DAR	Moyenne du QMJ des 3 derniers jours compris entre le DAR et le DCR	Valeur du QMJ sur 2 jours consécutifs inférieur au DCR
--	--	---	---

Zone d'alerte en gestion par station Onde

- Une station	néant	Premier constat en écoulement visible faible	Deux constats consécutifs en écoulement visible faible	Premier constat en écoulement non visible
- Plusieurs stations	Au moins un constat d'écoulement visible faible	Premier constat avec 1/3 des points en écoulement visible faible	50 % des points en écoulement visible faible ou 1/3 des points avec 2 constats consécutifs en écoulement visible faible	50 % des points en écoulement non visible ou 1 point en assec

QMJ : débit moyen journalier. Des valeurs ponctuelles peuvent remplacer les QMJ lorsqu'ils ne sont pas disponibles

Article 17.4 – Les conditions de levée des restrictions

Crise => alerte renforcée	Alerte renforcée => alerte	Alerte => vigilance	Vigilance => aucune mesure
---------------------------	----------------------------	---------------------	----------------------------

Zone d'alerte en gestion par station Dreal

Moyenne du QMJ des 3 derniers jours comprise entre DCR et DAR	Moyenne du QMJ des 3 derniers jours comprise entre le DAR et le DA	Moyenne du QMJ des 3 derniers jours comprise entre le DA et le DOE/DOC ou DSG	Moyenne du QMJ des 3 derniers jours supérieure au DOE ou le DOC ou le DSG
--	---	--	--

Zone d'alerte en gestion par station Onde	Crise => Alerte renforcée	Alerte renforcée => Alerte	Alerte => Levée des mesures
- une seule station	Premier constat en écoulement visible	Deux constats consécutifs en écoulement visible	Trois constats consécutifs en écoulement visible acceptable
- plusieurs stations	100 % des points en écoulement visible	Deux constats consécutifs en écoulement visible pour tous les points	Trois constats consécutifs écoulement visible acceptable pour tous les points

Article 17.5 – La cohérence des mesures

Les mesures de limitation doivent être nécessaires, proportionnées et adaptées, tout en limitant les adaptations moins strictes à ces mesures.

Article 18 – Restriction par milieu prélevé et par usage selon le niveau de gravité de l'étiage

Ressource : milieu naturel et eau issue du réseau d'eau potable ; Sont concernées également les pratiques ou activités dans le lit pouvant avoir un impact sur les milieux aquatiques.

Légende :

- ◆ Usagers : agriculture (A) – collectivités (C) – entreprises autres que agricoles (E) – particuliers, y compris hôtels et résidences privées (P)
- ◆ Calendrier hebdomadaire : voir annexe du présent arrêté

Mesures de limitation ou d'interdiction des usages de l'eau ou des activités selon le niveau de gravité de l'étiage

P= Particulier,
E= Entreprisé,
C= Collectivité,
A= Exploitant agricole

				Alertes		Alertes renforcées		Crises	
Usages				Vigilance					
P	E	C	A	Usages					
2 - Lavage et nettoyage									
x	x	x	x	Lavage de véhicules et engins terrestres ou nautiques par les professionnels	Information via communiqué de presse Affichage obligatoire de l'arrêté de vigilance ou du communiqué de presse	Interdiction sauf avec du matériel haute pression ou avec un système de recyclage de l'eau (sauf impératif sanitaire) Affichage obligatoire de l'arrêté de restriction en vigueur	Interdiction totale Sauf impératif sanitaire	Interdiction totale Sauf impératif sanitaire	Interdiction totale Sauf impératif sanitaire Affichage obligatoire de l'arrêté de restriction en vigueur
x				Lavage de véhicules et engins nautiques privés chez les particuliers	Information via communiqué de presse	Interdiction totale Sauf impératif sanitaire	Interdiction totale Sauf impératif sanitaire		
x	x	x	x	Nettoyage des façades, toitures, trottoirs, voiries et autres surfaces imperméabilisées	Information via communiqué de presse	Interdiction Sauf impératif sanitaire, sécuritaire ou lié à des travaux	Interdiction totale Sauf impératif sanitaire et sécuritaire		
3 - Loisirs									
x				Remplissage de piscines familiales	Information via communiqué de presse	Interdiction totale sauf remise à niveau et premier remplissage si le chantier avait débuté avant les premières restrictions et après consultation du gestionnaire de l'alimentation en eau potable	Interdiction totale		
x	x			Remplissage de piscines accueillant du public	Information via communiqué de presse	Interdiction totale, sauf impératif sanitaire soumis à validation de l'ARS.			
x	x	x		Vidange de piscines		Rappel : D'après l'article R1331-2 du Code de la santé publique : " Il est interdit d'introduire dans les systèmes de collecte des eaux usées [...] d) Des eaux de vidange des bassins de natation Toutefois, les communes agissant en application de l'article L. 1331-10 peuvent déroger aux c et d de l'alinéa précédent à condition que les caractéristiques des ouvrages de collecte et de traitement le permettent et que les déversements soient sans influence sur la qualité du milieu récepteur du rejet final. Les dérogations peuvent, en tant que de besoin, être accordées sous réserve de prétraitement avant déversement dans les systèmes de collecte "	Interdiction totale		
x	x	x		Alimentation des fontaines publiques Et privées d'ornement en circuit ouvert	Information via communiqué de presse	Interdiction totale			
x	x	x		Navigation fluviale	Information via communiqué de presse	Voir les arrêtés départementaux relatifs aux règlements particuliers de police de la navigation Privilégier le regroupement des bateaux pour le passage des écluses			
x	x	x		Fonctionnement des douches de plages et tout autre dispositif analogue	Information via communiqué de presse	Interdiction totale			
x	x	x		Orpillage (professionnel et amateur) et pratiques ou activités dans le lit pouvant avoir un impact sur les milieux aquatiques	Information via communiqué de presse	Interdiction possible du piétinement du lit mouillé sur appréciation des enjeux locaux (dont zonages des fédérations sportives) à définir dans les arrêtés départementaux de restriction temporaire » (dans les arrêtés cadres)	Interdiction systématique du piétinement du lit mouillé		

Adaptation des restrictions

Article 19 – Tours d'eau en agriculture

Article 19.1 – Présentation

Certaines zones d'alerte sont connues pour avoir des cours d'eau particulièrement sensibles à l'étiage. Afin de concilier les usages tout en préservant autant que possible les milieux aquatiques, pour la période estivale **du 1^{er} juin au 31 octobre**, et quelle que soit l'hydrologie des cours d'eau, des gestions particulières sont mises en œuvre pour les **prélèvements agricoles** uniquement.

L'OUGC Aveyron-Lemboulas, en lien avec les chambres d'agriculture, transmet aux DDT concernées, **au plus tard le 15 mai** de chaque année, la programmation des tours d'eau au niveau de gravité alerte et alerte renforcée pour les préleveurs agricoles ayant fait une demande inscrite dans le plan annuel de répartition (PAR). La proposition est à l'échelle de la zone d'alerte (pas de découpage de zone d'alerte).

Le préfet de département valide les dispositions par arrêté préfectoral ou courrier spécifique.

En cas de non-respect du dispositif de tours d'eau par au moins un des préleveurs, l'arrêté préfectoral spécifique de tours d'eau peut être abrogé immédiatement et c'est le droit commun du présent arrêté qui s'applique à l'ensemble des préleveurs de la zone d'alerte concernée.

En l'absence de validation par le préfet des tours d'eau ou en l'absence de demande de tours d'eau déposés par l'OUGC Aveyron-Lemboulas, c'est le droit commun du présent arrêté qui s'applique à l'ensemble des préleveurs de la zone d'alerte concernée.

Aucune adaptation n'est accordée au seuil de crise.

Article 19.2 – Zones d'alerte concernées par les tours d'eau systématiques

Sont concernées par des tours d'eau obligatoires :

ZA_NUM	ZA_LIBELLE	DEP
Aveyron		
76_12_0010	L'Aveyron amont	12
76_12_0009	L'Aveyron source	12
Autres affluents de l'Aveyron		
76_12_0016	Les Sérènes	12
76_12_0017	L'Alzou	12

Du fait de leur sensibilité à l'étiage, des tours d'eau de niveau alerte sont mis en place du 1er juin au 31 octobre et ce quel que soit l'hydrologie du cours d'eau sur ces bassins. Compte tenu que cette mesure d'auto-limitation, initiée volontairement par les irrigants afin de retarder au maximum l'entrée en restrictions plus strictes, les règles de limitations pourront être adaptées.

Article 19.3 – Zones d'alertes en tours d'eau expérimentaux

D'autres zones d'alerte peuvent faire l'objet de tours d'eau de façon expérimentale. Ces essais sont proposés par l'organisme unique de gestion collective dans les mêmes conditions qu'à l'article 19.1.

Article 19.4 – Modalités

Des exemples de modalités de tours d'eau sont présentés en annexe 5.

Article 20 – Irrigation collective

Les réseaux collectifs d'irrigation en association syndicale autorisée (ASA) ou en coopérative (CUMA) sont soumis aux restrictions de la zone d'alerte du point de prélèvement. Cependant, l'application des niveaux de restriction peut être aménagée par le préfet de département sur présentation d'un plan organisationnel (par exemple, des tours d'eau) prévoyant pour chaque niveau d'alerte (Alerte, Alerte renforcée), une diminution des prélèvements équivalente aux 2 niveaux de gravité restriction (30%, 50%). Ce plan organisationnel doit être déposé auprès du préfet, pour validation, **au plus tard le 15 mai**.

De manière transitoire pour 2023, le plan organisationnel doit être déposé auprès du préfet pour validation, au plus tard, 15 jours après l'entrée en vigueur du présent arrêté.

Dans l'attente de cette validation, la restriction de droit commun, en jours d'interdiction, s'appliquera.

Article 21 – Irrigation en goutte-à-goutte

Pour la pratique exclusive de l'irrigation en goutte-à-goutte, le niveau de restriction peut être aménagé de la façon suivante :

Niveau de restriction pour l'irrigation par aspersion		Aménagement de la restriction pour l'irrigation exclusive en goutte-à-goutte	
Niveau 1 - alerte	2 jours par semaine	=>	Interdiction d'irriguer pendant 8 h 00 par jour
Niveau 2 -alerte renforcée	3,5 jours par semaine	=>	Interdiction d'irriguer pendant 12 h 00 par jour
Niveau 3 - crise	Interdiction totale	=>	Interdiction totale de prélèvement

Les horaires peuvent être adaptés dans chaque arrêté d'application départemental de gestion de la sécheresse en fonction des enjeux locaux sous réserve de respecter la restriction en vigueur.

Article 22 – Cultures prioritaires : Maraîchage – Floriculture – Pépinières

Article 22.1 – Présentation

Le maraîchage est une polyculture légumière en rotation courte avec tout ou partie de la production commercialisée en circuit-court (à distinguer des monocultures de légumes de plein-champs).

Concernant le maraîchage, la floriculture et les pépinières, dites "cultures prioritaires". Les contraintes culturales de ce type de production amènent à un aménagement des limitations dans les mêmes proportions mais en horaire et non plus en jours, selon les modalités détaillées au paragraphe suivant.

Article 22.2 – Modalités

	Niveaux de gravité		
	Alerte	Alerte renforcée	Crise
Agriculture			
<i>Toute mode d'irrigation (aspersion – goutte-à-goutte – ...) – Tout mode de prélèvement (pompage – dérivation)</i>			
Cultures prioritaires	Interdiction entre 13 h 00 et 20 h 00	Interdiction entre 08 h 00 et 20 h 00	Interdiction entre 08 h 00 et 20 h 00

Article 23 – Adaptations pour les cultures spéciales en cas d'interdiction totale

Article 23.1 – Présentation

Des adaptations de mesures de restriction moins strictes peuvent être autorisées par le préfet de département, notamment pour les exploitants agricoles. Il lui incombe d'apprécier l'équilibre entre les enjeux économiques et environnementaux et de les justifier. Ces éléments de justification figurent dans les considérants de l'arrêté de restriction temporaire des usages de l'eau.

Conformément à l'arrêté d'orientation bassin, le préfet juge, en ce qui concerne spécifiquement les prélèvements agricoles, de la suffisance des éléments de connaissance en sa possession pour permettre l'accès à des mesures de restriction moins strictes pour certains usages et situations. Ces données doivent comporter une vision suffisante des assolements et des besoins en eau restants pour une bonne prise de décision et garantir la disponibilité de la ressource pendant la durée de l'étiage.

Les adaptations moins strictes des restrictions ne devront pas dépasser, pour une année donnée, 10 % en volume et/ou en débit et/ou en surface de l'assolement irrigué de la zone d'alerte concernée, pour les eaux de surface et les eaux souterraines, sur la base de la référence des données du registre parcellaire graphique (RPG) 2020 (le calcul sera mené en prenant en compte les taux d'irrigation définis dans l'étude des besoins en eau des cultures du SRISET de la DRAAF Occitanie). Sur cette base, dénommée base_100, le service en charge de l'instruction des demandes pour le préfet vérifie le respect du seuil maximal à respecter par zone d'alerte.

Les demandes d'adaptation moins strictes des restrictions doivent être déposées avant le 31 mai de chaque année auprès de la DDT de chaque département concerné et contenir :

- la/les cultures concernées ainsi que leurs surfaces respectives ;
- les volumes ainsi que les débits associés ;
- les modalités techniques permettant la vérification des consommations réalisées pendant la période d'adaptation de restrictions moins strictes (débits de pompages, index et relevés de compteurs...).

En l'absence de demande déposée par l'OUGC en lien avec les chambres d'agriculture, seules les cultures prioritaires pourront bénéficier des adaptations de prélèvement en période de basses eaux. Les semences sont éligibles, mais ne sont pas considérées comme prioritaires au regard des ressources généralement garanties dont disposent les irrigants sous contrat.

Un bilan des adaptations moins strictes en débit et en volume est transmis au préfet compétent par les OUGC ou les mandataires en lien avec les chambres d'agriculture à la fin de chaque campagne d'irrigation. Il contient notamment la liste des bénéficiaires, les surfaces des cultures irriguées, les dates, débits et volumes de prélèvements de la période de restrictions concernée (précisions non exhaustives).

La diversification des cultures irriguées qui s'opère du fait du changement climatique ne doit pas se traduire par une augmentation des surfaces de cultures bénéficiant de ces adaptations.

La caractérisation des cultures et les pratiques retenues pour l'adaptation de restrictions moins strictes des usages de l'eau sont appréhendées selon une approche globale cultures / systèmes d'irrigation, à l'échelle du territoire et au regard de différents critères :

- le besoin des cultures en eau : ce critère peut tenir compte des volumes d'irrigation demandés (faibles volumes demandés), du stade de développement de la culture au regard de la disponibilité de la ressource en eau et de la sensibilité des cultures au stress hydrique ;
- la performance des systèmes d'irrigation, en privilégiant des systèmes d'irrigation localisée tels que le goutte à goutte ou la micro-aspersion ;
- la forte valeur ajoutée de certaines cultures en considérant notamment l'adaptation de la culture et du système d'irrigation au sol et au climat.

Pour les territoires où la liste des cultures dérogatoires n'est pas définie dans l'arrêté cadre, les demandes d'adaptation moins stricte des mesures de restriction comprenant les types de cultures, ainsi que les surfaces et les volumes concernés, sont déposées par l'OUGC en lien avec les chambres d'agriculture au service instructeur concerné avant le 31 mai de l'année concernée.

En cas de crise persistante (diminution des débits déjà inférieurs au DCR), le préfet peut limiter la liste des cultures particulières.

Article 23.1.1 – Modalités

L'application des restrictions est accordée selon les modalités ci-dessous.

Niveau de gravité **Crise**

restrictions

3,5 jours / semaine OU
Interdiction entre **08 h 00** et 20 h 00

Article 23.2 – Les dérogations individuelles

Le préfet peut, à titre exceptionnel, à la demande d'un usager ou d'un nombre limité d'usagers (gestionnaires d'ouvrages structurants, usage de l'eau dans le cadre d'un événement exceptionnel, etc.), adapter les mesures de restriction s'appliquant à son usage, dans les conditions définies par l'arrêté-cadre en vigueur. Cette décision est alors prise en application de l'article R.211-66 du code de l'environnement.

Un rapport détaillé justifiant de ce risque devra être présenté par l'exploitant agricole ou tout autre usager avant le 1er juin.

Les éléments présentés dans la demande de dérogation porteront, a minima, sur les éléments :

- les pertes encourues (production, etc),
- pour les exploitations agricoles, l'autonomie fourragère,
- le bilan économique de l'exploitation ou de l'entreprise sans/avec ces pertes,
- tout autre élément d'appréciation motivant le demande de dérogation.

L'OUGC du sous bassin Aveyron-Lemboulas peut identifier dans le Plan Annuel de Répartition (PAR) les préleveurs agricoles souhaitant bénéficier d'une dérogation individuelle et déterminer le volume dérogoire sollicité. Cette dérogation sera alors accordée lors de l'homologation du PAR.

Cette mesure est notifiée individuellement par lettre recommandée avec accusé de réception et publiée sur le portail Internet des services de l'Etat dans le département concerné.

Cette mesure ne peut être utilisée que pour déroger au niveau de crise.

A la demande d'un préleveur agricole dont la culture ou l'usage n'entre pas dans les mesures des articles précédents, pour ne pas se voir appliquer la règle générale, une règle moins stricte peut être proposée.

Article 24 – Respect du seuil des aménagements du dispositif relatif aux cultures agricoles

Le seuil de 10 % de la Base_100 doit être respecté annuellement en prenant en compte le cumul des :

- ◆ cultures prioritaires : maraîchage – floriculture – pépinières,
- ◆ cultures spéciales : liste des cultures bénéficiant d'aménagements par zone d'alerte,
- ◆ dérogations individuelles.

L'OUGC en lien avec les chambres d'agriculture doit présenter les éléments de justification et apporter la preuve du respect du seuil.

Article 25 – Mesures exceptionnelles

Indépendamment des dispositions de l'article ci-dessus, en cas d'évènement exceptionnel susceptible d'entraîner des risques en termes de salubrité publique, ou en cas de risque de défaillance économique, le préfet peut, à titre exceptionnel, à la demande d'un usager ou d'un nombre limité d'usagers (gestionnaires d'ouvrages structurants, usage de l'eau dans le cadre d'un évènement exceptionnel, etc.), adapter les mesures de restriction s'appliquant à son usage, dans les conditions définies par l'arrêté cadre en vigueur. Cette décision est alors, en application de l'article

R. 211-66 du CE, notifiée individuellement par lettre recommandée avec accusé de réception et publiée sur le site internet des services de l'État dans le département concerné.

La demande, dûment justifiée, comprend également une présentation du protocole de suivi des consommations réalisées durant la période d'adaptation de restrictions moins strictes. Ce suivi est transmis au service instructeur dans les deux mois suivant la fin de la période considérée.

De même, dans les limites fixées par le présent arrêté-cadre, le préfet de département peut, en cas de situation exceptionnelle, prescrire des mesures individuelles complémentaires aux arrêtés de restriction temporaires, dans le but de préserver la ressource en eau et les milieux aquatiques. Ces mesures complémentaires individuelles sont temporaires, localisées et proportionnées.

Dispositions particulières

Article 26 – Manœuvres de vannes des barrages et moulins

Une mesure d'interdiction de manœuvre d'ouvrages situés sur les cours d'eau et les plans d'eau avec lesquels ils communiquent, susceptible d'influencer le débit ou le niveau d'eau (vannage, clapet mobile, déversoir mobile, passe à poissons, canal de dévalaison, rampe à canoës, ...) peut être prise, sauf si elle est nécessaire à :

- ✓ un non-dépassement de la cote légale de la retenue,
- ✓ la protection contre les inondations des terrains riverains amont,
- ✓ la restitution du débit réservé, ou du débit entrant s'il est inférieur,
- ✓ à la vie aquatique en amont et en aval de l'ouvrage,
- ✓ à la sécurité de l'ouvrage,
- ✓ à la garantie de l'approvisionnement en électricité du territoire national,
- ✓ à la délivrance d'eau pour les besoins de la biodiversité ou d'autres usages, encadrée par un cahier des charges ou une convention visée par l'autorité administrative.

Les centrales et micro-centrales hydroélectriques autorisées ou concédées ou disposant d'un droit "fondé en titre", implantés sur les cours d'eau non domaniaux peuvent continuer à fonctionner dans le cadre du strict respect de leur règlement d'eau.

Dans tous les cas, le fonctionnement par écluse est interdit (marnage – vannage).

Dans le cas où les conditions hydrologiques et l'état des installations, en particulier la vétusté du barrage ou la présence d'un ouvrage de franchissement (passe à poissons, passe à anguilles, canal de dévalaison, rampe à canoës, ...) ne permettraient pas le maintien de la cote normale réglementaire, la gestion de l'aménagement doit être menée de façon à assurer un débit constant à l'aval dans le lit principal du cours d'eau.

Ces dispositions sont applicables en période de basses eaux et rendues effectives par un **arrêté spécifique**. Elles ne modifient pas les mesures à prendre pour faire face à la montée rapide des eaux en cas d'évènement hydraulique exceptionnel.

Des dérogations peuvent être délivrées sur demande dûment motivée.

Ne sont pas concernés par cette mesure :

- ✓ les ouvrages de gestion automatisée,
- ✓ les ouvrages de réalimentation de cours d'eau, construits à cet effet et déclarés d'utilité publique.

Les manœuvres d'ouvrages nécessaires à l'équilibre du réseau électrique ou à la délivrance d'eau pour le compte d'autres usagers ou des milieux aquatiques sont autorisées. Le préfet peut imposer des dispositions spécifiques pour la protection de la biodiversité, dès lors qu'elles n'interfèrent pas avec l'équilibre du système électrique et la garantie de l'approvisionnement en électricité. Ne sont dans tous les cas pas concernées les usines de pointe ou en tête de vallée présentant un enjeu de

sécurisation du réseau électrique national dont la liste est fournie à l'article R 214-111-3 du Code de l'Environnement. EDF ayant manifesté un besoin d'adaptation de l'application de l'AOB qui tend à restreindre les usages de façon trop restrictive pour certains ouvrages dont ils doivent transmettre une liste par courrier, un travail est en cours pour ajuster les modalités d'intégration des prescriptions dans les arrêtés cadres.

Article 27 – Travaux en cours d'eau

Les travaux en cours d'eau sont reportés en dehors de la période d'étiage sauf :

- ◆ si le cours d'eau est en situation d'assec total naturellement,
- ◆ pour des raisons de sécurité,
- ◆ dans le cas d'une restauration, renaturation du cours d'eau, validée par l'administration.

Selon les types de travaux, une déclaration ou une demande d'autorisation doit être déposée préalablement auprès du service eau et biodiversité de la DDT.

Arrêté de limitation ou de suspension temporaire des usages de l'eau (arrêté de restriction)

Article 28 – Mise en application des mesures de limitation des usages

En fonction de la situation hydrologique observée et après avis du comité de suivi opérationnel (CSO), un arrêté préfectoral de limitation des usages de l'eau défini par zone d'alerte, le niveau de mesure à prendre ainsi que la période d'application. Lors d'une modification partielle des mesures par rapport à la précédente décision, la prise d'un nouvel arrêté de limitation des usages de l'eau est privilégiée par rapport à une modification partielle.

Afin d'apporter une meilleure lisibilité aux usagers et pour les services de contrôle, l'arrêté préfectoral de limitation des usages de l'eau :

- ◆ entre en vigueur le samedi,
- ◆ présente l'ensemble des zones d'alerte avec leur niveau de restriction, y compris les zones d'alerte sans limitation.

Les mesures sont appliquées pendant au moins une semaine afin de limiter la multiplication des arrêtés et d'en permettre une bonne mise en œuvre par les usagers.

La réactivité et la simultanéité des prises de mesures entre départements sur des zones d'alerte hydrologiquement connectées doit être une priorité (article relatif à la cohérence de bassin).

Article 29 – Délégation de signature

Le préfet de département peut donner délégation de signature au directeur départemental des territoires (DDT) afin d'accélérer administrativement la signature des arrêtés de limitation des usages de l'eau.

Article 30 – Communication

Les arrêtés de restriction d'usage de l'eau sont publiés au recueil des actes administratifs du département, et systématiquement disponibles, dès leur signature sur :

- ◆ le portail Internet des services de l'Etat : si possible, une page dédiée est créée, réunissant tous les éléments d'information ad hoc pour favoriser l'accessibilité et l'intelligibilité de la réglementation. L'arrêté d'orientation bassin et les arrêtés-cadres interdépartementaux, ainsi qu'éventuellement l'arrêté d'application départemental s'il existe, y figurent également,
- ◆ le site Propluvia du Ministère de la transition écologique et de la cohésion des territoires

L'arrêté de restriction est également adressé pour affichage, pour la durée d'application, aux mairies concernées.

Article 31 – Contrôles et sanctions applicables

Les dispositions applicables en matière de contrôles administratifs et de sanctions administratives sont mentionnées aux articles L.171-1 à L.171-12 du code de l'Environnement.

Les inspecteurs de l'environnement chargés de la police de l'eau ont un accès permanent aux installations de pompage pour le contrôle des conditions imposées par le présent arrêté ainsi que les arrêtés de limitation d'usage de l'eau et les arrêtés spécifiques (tours d'eau – dérogations – ...).

Il ne doit donc pas être mis obstacle ou entrave à l'exercice des missions de contrôle confiés aux agents assermentés mentionnés à l'article L.172-1 du code de l'Environnement sous peine de poursuites judiciaires réprimées par l'article L.173-4 du code de l'environnement.

Le non-respect des mesures de limitation des usages de l'eau, prescrites par le présent arrêté et ses annexes, est puni de la peine d'amende prévue à l'article R.216-9 du code de l'Environnement (contraventions de 5^{ème} classe).

Indépendamment des poursuites pénales qui peuvent être exercées, cette sanction peut être accompagnée d'une mise en demeure de respecter le présent arrêté en application des articles L.171-7 et L.171-8 du code de l'Environnement. Le non-respect d'une mesure de mise en demeure expose le préleveur à la suspension provisoire de son autorisation de prélèvement et constitue un délit prévu et réprimé par l'article L.173-1 du code de l'Environnement.

Divers

Article 32 – Publicité

Le présent arrêté est :

- ◆ publié :
 - ✓ au recueil des actes administratifs des préfectures concernées,
 - ✓ sur le portail Internet des services de l'Etat de chaque département concerné et reste à disposition du public,
- ◆ adressé au maire de chaque commune concernée pour :
 - ✓ affichage pour une durée d'un mois,
 - ✓ tenue à la disposition du public au-delà de la durée d'affichage,
- ◆ transmis au préfet coordonnateur de bassin.

Article 33 – Délais et voies de recours

Le présent arrêté est susceptible de recours par courrier ou via l'application Télérecours (<https://www.telerecours.fr>) devant le tribunal administratif de Toulouse – 68 rue Raymond IV – BP 7007 – 31 068 – Toulouse cedex 7 dans un délai de deux mois à compter de la publication.

Article 34 – Exécution

Les secrétaires généraux des préfectures, les directeurs départementaux des territoires, les délégués territoriaux de l'agence régionale de santé (ARS), les chefs des services départementaux de l'Office Français de la Biodiversité (OFB), les directeurs départementaux de sécurité publique, les commandants des groupements de gendarmerie, le directeur de la direction régionale de l'environnement, de l'aménagement et du logement (DREAL), sont chargés, chacun en ce qui le concerne, de l'exécution du présent arrêté.

Arrêté-cadre interdépartemental portant définition des zones d'alerte et des mesures de limitation provisoire des usages de l'eau du sous-bassin de l'Aveyron

A Rodez,

Le préfet de l'Aveyron,

A handwritten signature in black ink, consisting of a large, stylized initial 'P' followed by a smaller, more legible signature.

Arrêté-cadre interdépartemental portant définition des zones d'alerte et des mesures de limitation provisoire des usages de l'eau du sous-bassin de l'Aveyron

A Cahors,

A handwritten signature in blue ink, consisting of a stylized 'A' followed by a horizontal line extending to the right.

La préfète du Lot,

Arrêté-cadre interdépartemental portant définition des zones d'alerte et des mesures de limitation provisoire des usages de l'eau du sous-bassin de l'Aveyron


A Albi,

A handwritten signature in blue ink, consisting of a stylized, cursive script that is difficult to decipher but appears to be a personal name.

Le préfet du Tarn,

Arrêté-cadre interdépartemental portant définition des zones d'alerte et des mesures de limitation provisoire des usages de l'eau du sous-bassin de l'Aveyron

A Montauban,

A handwritten signature in blue ink, consisting of several loops and a long horizontal stroke at the bottom.

Le préfet de Tarn-et-Garonne, coordonnateur du sous-bassin Aveyron

Annexes

Annexe 1 – CRE_i (Comité de Ressources en Eau interdépartemental) – Composition

Composition

- ◆ Collège des services de l'Etat
 - ✓ Préfecture de l'Aveyron, du Lot, du Tarn et de Tarn-et-Garonne
 - ✓ Agence de l'Eau Adour-Garonne (AEAG)
 - ✓ Agence Régionale de Santé (ARS) de l'Aveyron, du Lot, du Tarn et de Tarn-et-Garonne
 - ✓ Bureau Régional de Géologie Minière (BRGM)
 - ✓ Météo-France
 - ✓ Direction Départementale de l'Emploi, du Travail, des Solidarités et de la Protection des Populations (DDETSPP)
 - ✓ Direction Départementale des Territoires (DDT) de l'Aveyron, du Lot, du Tarn et de Tarn-et-Garonne
 - ✓ Direction Régionale de l'Environnement, de l'Aménagement et du Logement (Dreal) :
 - x Délégation du bassin Adour-Garonne
 - x Milieux aquatiques
 - x Hydrométrie
 - x Direction des risques industriels
 - ✓ Direction Régionale de l'Alimentation, de l'Agriculture et de la Forêt (Draaf)
 - ✓ Office Français de la Biodiversité (OFB) Occitanie
 - ✓ Service Départemental d'Incendie et de Secours (Sdis) de l'Aveyron, du Lot, de la Lozère, du Tarn et de Tarn-et-Garonne
 - ✓ Groupement de gendarmerie de l'Aveyron, du Lot, du Tarn et de Tarn-et-Garonne
- ◆ Collège des collectivités
 - ✓ un représentant des communautés de communes : GMCA (Grand Montauban Communauté d'Agglomération) – CCQVA (Communauté de Communes Quercy Vert Aveyron) – CCQRGA (Communauté de Communes Quercy Rouergue Gorges de l'Aveyron) – CCQC (Communauté de Commune Quercy Caussadais) – CCCPPL (Communauté de Communes Coteaux et Plaines du Pays Lafrançaisain) – CC4C (Communauté de Communes du pays cordais et du Causse)
 - ✓ le représentant de l'association des maires de France de l'Aveyron, du Lot, du Tarn et de Tarn-et-Garonne
 - ✓ le président des Conseils Départementaux de l'Aveyron, du Lot, du Tarn et de Tarn-et-Garonne
 - ✓ le président du Conseil Régional
 - ✓ le président de la CLE (Commission Locale de l'Eau) du Sage Viaur
 - ✓ le président de la structure GEMAPIenne compétente : SMCV (syndicat mixte Cérou-Vère) – SMBV2A (syndicat mixte du bassin-versant de l'Aveyron amont) – EPAGE Viaur
- ◆ Collège des usagers
 - ✓ un représentant d'association de consommateurs (UFC Que choisir – ...)
 - ✓ le président de l'Organisme Unique de Gestion Collective pour l'irrigation (OUGC)
 - ✓ le président des Chambres Départementales d'Agriculture de l'Aveyron, du Lot, du Tarn et de Tarn-et-Garonne

- ✓ un représentant des coopératives agricoles
- ✓ un représentant d'associations d'irrigants : ASA
- ✓ un représentant des gestionnaires d'ouvrages de réalimentation et/ou hydroélectriques : EDF – institution interdépartementale du barrage de Saint-Géraud – ...
- ✓ un représentant des producteurs indépendants d'hydroélectricité
- ✓ un représentant des syndicats d'alimentation en eau potable : régie d'eau potable du Carmausin Ségala – SIAEP du Viaur – SIAEP du Lévezou-Ségala – SIECA (Aveyron-Cande) – Rodez Agglomération – GMCA (Grand Montauban Communauté d'Agglomération) – CCQVA (Communauté de Communes Quercy Vert Aveyron) – CCQRGA (Communauté de Communes Quercy Rouergue Gorges de l'Aveyron)
- ✓ un représentant de la chambre de commerce et d'industrie (CCI) de Tarn-et-Garonne
- ✓ le président des Fédérations Départementales de Pêche et de Protection du Milieu Aquatique (FDPPMA) de l'Aveyron, du Lot, du Tarn et de Tarn-et-Garonne
- ✓ un représentant des Associations de Protection de la Nature (APN) : FNE – LPO – ...)
- ✓ un représentant de l'association des moulins du Quercy
- ✓ un représentant des moulins de l'Aveyron et du Tarn
- ✓ un représentant des loueurs de kayak de l'Aveyron, du Tarn et de Tarn-et Garonne

Annexe 2 – CRE_d (Comité de Ressources en Eau départemental)

collège des services de l'État

- ✓ le Préfet de département
- ✓ Agence de l'Eau Adour-Garonne (AEAG)
- ✓ délégation de Agence Régionale de Santé (ARS)
- ✓ Météo-France
- ✓ Direction Départementale de l'Emploi, du Travail, des Solidarités et de la Protection des Populations (DDETSPP)
- ✓ Direction Départementale des Territoires (DDT)
- ✓ Direction Régionale de l'Environnement, de l'Aménagement et du Logement (Dreal) :
- ✓ Direction Régionale de l'Alimentation, de l'Agriculture et de la Forêt (Draaf)
- ✓ VNF
- ✓ Office Français de la Biodiversité (OFB) Occitanie
- ✓ Service Départemental d'Incendie et de Secours (Sdis)
- ✓ Groupement de gendarmerie

collège des collectivités

- le président du conseil départemental,
- ✓ le représentant départemental de l'association des maires de France
- ✓ le président de commission locale de l'eau
- ✓ le président d'EPAGE
- ✓ les structures compétentes GEMAPi (cc, syndicat, ...)
- ✓

collège des usagers

- ✓ les représentants de gestionnaire d'ouvrages de déstockage (syndicat, conseil départementale, EDF, ...)
- ✓ les représentants des structures compétentes en eau potable
- ✓ les représentants de la chambre d'agriculture
- ✓ les représentants de l'OUGC
- ✓ Représentants de filières agricoles
- ✓ fédération départementale de la pêche
- ✓ représentant des consommateurs
- ✓ représentant d'associations de protection de l'environnement,
- ✓ représentant de la petite hydroélectricité

Annexe 3 – Définition technique des compartiments : **cours d'eau et nappe d'accompagnement, nappe déconnectée, retenue déconnectée**

Trois compartiments sont définis et sont explicités ci-dessous :

Les cours d'eau et nappe d'accompagnement concernent l'ensemble des ressources en eau suivantes :

- Cours d'eau : l'article L 215-71 du Code de l'environnement donne la définition suivante : « constitue un cours d'eau un écoulement d'eaux courantes dans un lit naturel à l'origine, alimenté par une source et présentant un débit suffisant la majeure partie de l'année. L'écoulement peut ne pas être permanent compte tenu des conditions hydrologiques et géologiques locales. »
- Cours d'eau réalimenté
- Canal
- Source
- Retenues connectées au milieu naturel :
 - o plan d'eau en travers de cours d'eau (les retenues de réalimentation sont des cas particuliers et font l'objet d'une autorisation administrative et disposent d'un règlement d'eau qui fixe les grands principes de fonctionnement de l'ouvrage) ;
 - o plan d'eau alimenté en continu par une dérivation (pas de déconnexion estivale) ;
 - o plan d'eau sur source ;
 - o plan d'eau connecté en lien avec la nappe d'accompagnement (remise en eau naturelle du site de prélèvement) et gravières.
- Nappe d'accompagnement : la nappe d'accompagnement est la ressource souterraine
 - o en relation avec le cours d'eau, et le plus souvent en connexion hydraulique avec celui-ci ;
 - o et dans laquelle le prélèvement a une incidence sur le débit de ce cours d'eau : les prélèvements effectués dans les aquifères en relation avec les cours d'eau privent ceux-ci d'une partie significative des apports latéraux contribuant à leurs écoulements de base. En effet, lors d'un pompage en nappe d'accompagnement, deux phénomènes sont à prendre en considération :
 - le premier, dont l'impact sur le cours d'eau est immédiat, correspond au transfert d'eau du cours d'eau vers la nappe d'accompagnement induit par le pompage dans la partie de la nappe d'accompagnement la plus proche du cours d'eau ;
 - le second, dont l'impact sur le cours d'eau est différé, correspond à un « manque à gagner » pour le cours d'eau, puisqu'il s'agit de prélever une partie du flux transitant dans la nappe d'accompagnement et donc privant le cours d'eau de cet apport. Cela concerne des prélèvements dans une partie plus éloignée du cours d'eau.

Les nappes déconnectées concernent à la fois des nappes libres et des nappes captives non intégrées dans le compartiment précédent :

- les nappes libres sont des nappes qui sont en relation avec la surface du sol par l'intermédiaire d'une zone non saturée en eau. La surface piézométrique est donc à la pression atmosphérique, et son niveau peut fluctuer entre les hautes et les basses eaux annuelles. Les nappes libres sont généralement peu profondes. Le renouvellement de la ressource dans les nappes libres est rapide, par une fraction de la pluie qui percole à travers la zone non saturée ;
- les nappes captives sont des nappes comprises entre deux couches géologiques imperméables qui confinent l'eau sous pression, elles sont souvent profondes de quelques centaines de mètres ou plus. Le rééquilibrage entre les prélèvements et les entrées dans les nappes captives à grande inertie est très lent (plusieurs décennies, voire plusieurs siècles). Pour certaines nappes captives peu profondes ou pour les parties proches des affleurements, elles participent partiellement au cycle hydrologique annuel et/ou leur exploitation peut conduire à une diminution des sorties, et donc à un impact sur les milieux aval.

- Ces définitions techniques (nappe d'accompagnement et nappe déconnectée) doivent faire l'objet d'une délimitation à des fins de gestion de la ressource en eau, délimitation effectuée de manière concertée notamment dans le cadre de la réalisation des études de volumes prélevables.

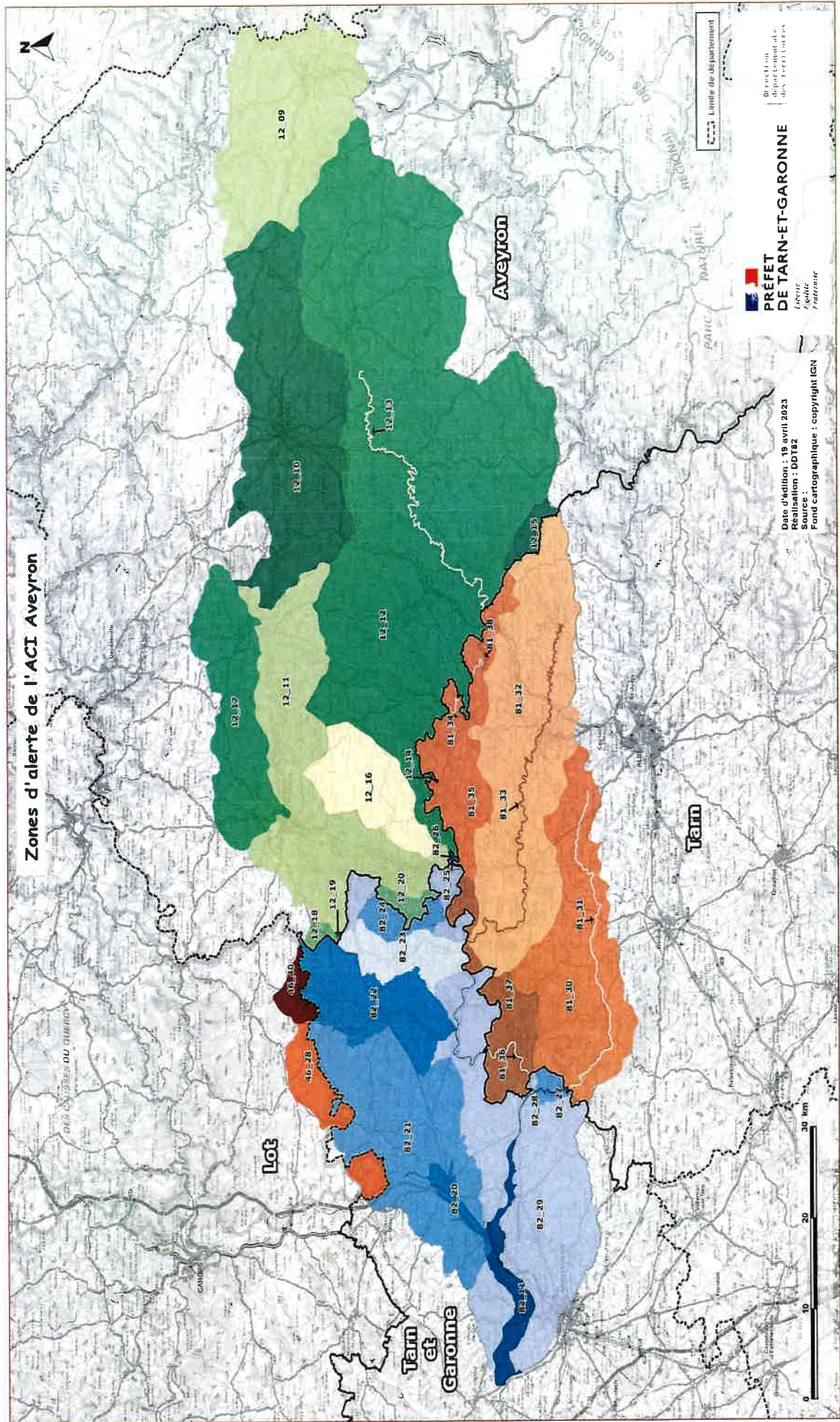
Les retenues déconnectées concernent :

- les retenues qui ne sont pas liées au réseau hydrographique et hydrogéologique auquel elles se rapportent pendant la période d'étiage ;
- les retenues de substitution : il s'agit d'ouvrages artificiels permettant de substituer des volumes prélevés en période de basses eaux par des volumes prélevés en période de hautes eaux. Les dispositions instituant la période de remplissage et les contraintes de seuils correspondant à des débits de cours d'eau ou des niveaux de nappe déclenchant ou arrêtant le remplissage, sont notifiées pour chaque retenue par les services de l'État au gestionnaire de la réserve. Le remplissage est interdit en période d'étiage ;
- les retenues collinaires remplies uniquement par ruissellement et eaux de drainage.

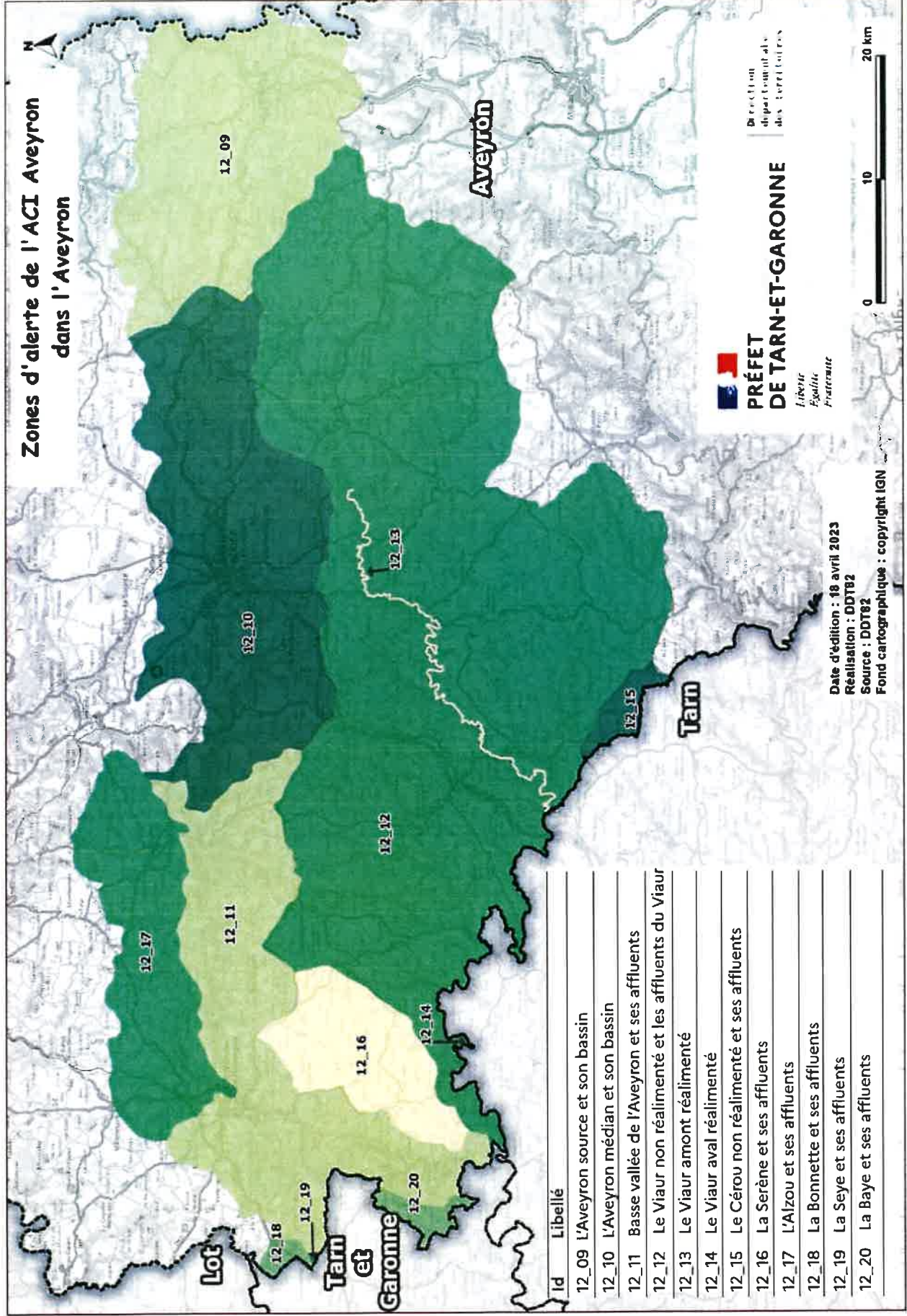
Les retenues qui ne répondent à aucun des critères ci-dessus sont considérées comme connectées au milieu naturel.

Le caractère connecté ou déconnecté d'une retenue doit faire l'objet d'un inventaire à des fins de gestion de la ressource en eau et peut faire l'objet d'un acte administratif reconnaissant une gestion dite déconnectée.

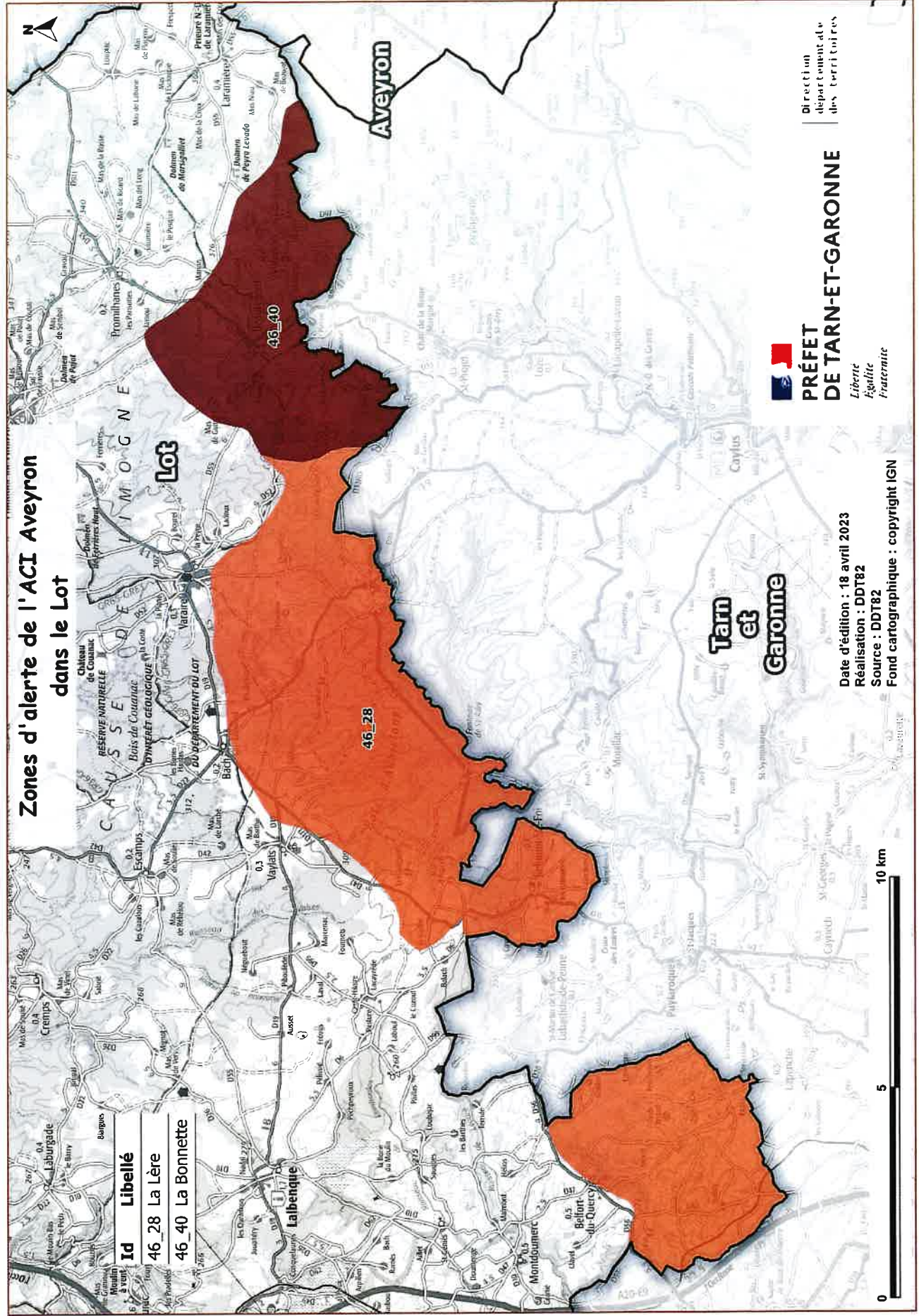
Annexe 4 – Cartographie des zones d'alerte



détail des zones d'alerte du sous bassin Aveyron situées sur le département de l'Aveyron



détail des zones d'alerte du sous bassin Aveyron situées sur le département du Lot

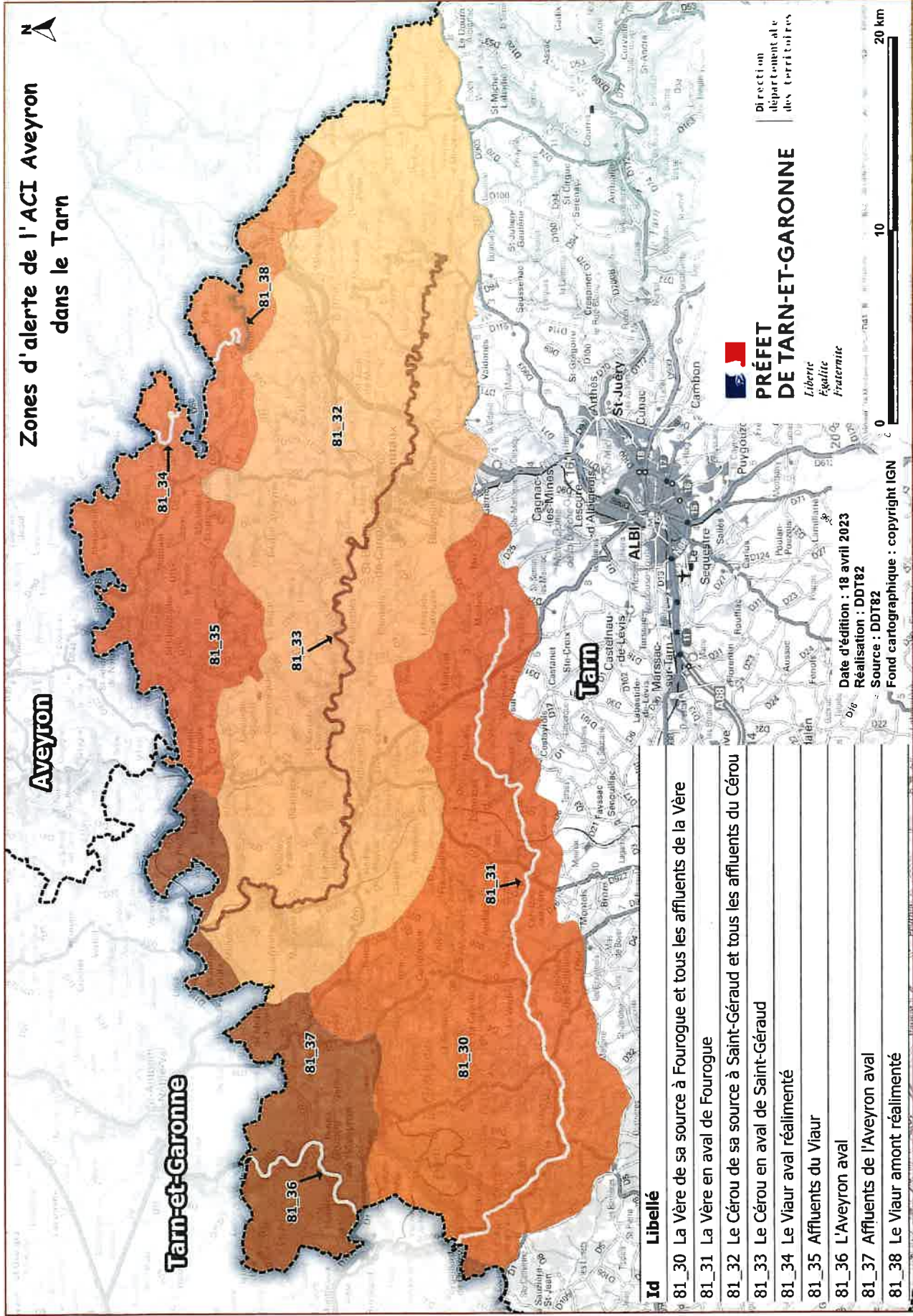


détail des zones d'alerte du sous bassin Aveyron situées sur le département du Tarn

Zones d'alerte de l'ACI Aveyron dans le Tarn

Aveyron

Tarn-et-Garonne



Id	Libellé
81_30	La Vère de sa source à Fourrogue et tous les affluents de la Vère
81_31	La Vère en aval de Fourrogue
81_32	Le Cérou de sa source à Saint-Géraud et tous les affluents du Cérou
81_33	Le Cérou en aval de Saint-Géraud
81_34	Le Viaur aval réalimenté
81_35	Affluents du Viaur
81_36	L'Aveyron aval
81_37	Affluents de l'Aveyron aval
81_38	Le Viaur amont réalimenté



PRÉFET DE TARN-ET-GARONNE
Liberté
Égalité
Fraternité

Direction départementale des territoires

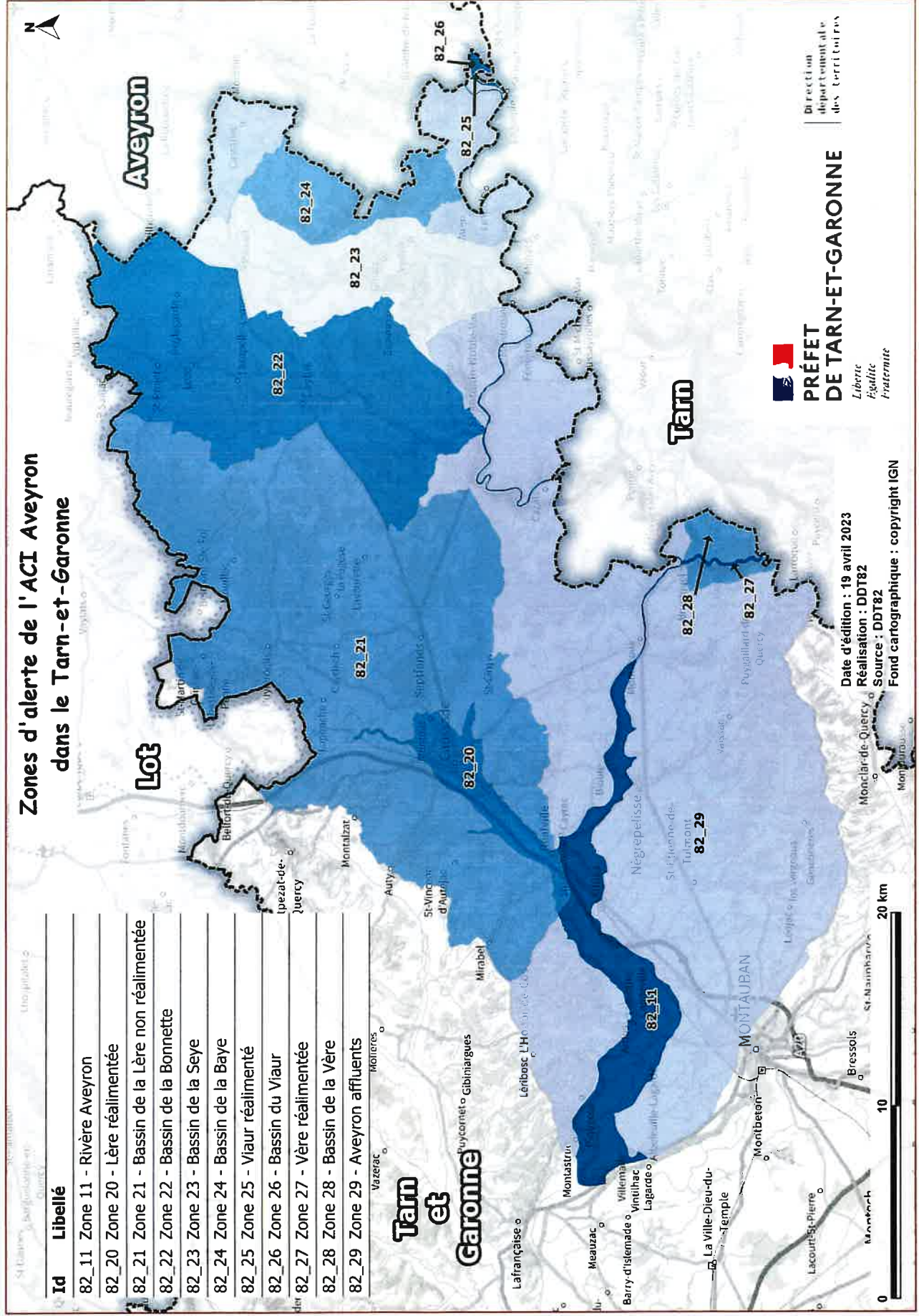
Date d'édition : 18 avril 2023

Réalisation : DDT82

Source : DDT82

Fond cartographique : copyright IGN





Annexe 5 – Tours d'eau obligatoires – Exemple de modalités

Les tours d'eau servent pour lisser la pression de prélèvement tout au long de l'étiage tout en retardant l'entrée en restriction plus sévère. Il s'agit d'une mesure d'auto-limitation de la part des préleveurs.

Exemple de méthode :

L'organisme unique de gestion collective communique à la chambre d'agriculture les informations sur la totalité des cultures et surfaces à irriguer pour la campagne (ex : maïs-grain – maïs-semence – prairie temporaire – cultures spéciales). La chambre d'agriculture établit le tableau des tours d'eau. Une réunion de concertation est organisée avec les préleveurs afin d'affiner le calendrier des tours d'eau.

Données pour le calcul du nombre de jour d'irrigation sur la campagne du 01 juin au 31 octobre :

- ◆ SURF_1 : la totalité des surfaces que le préleveur souhaite irriguer (en Ha),
- ◆ SURF_2 : la surface pour laquelle une irrigation est indispensable (maïs semence + cultures spéciales) (en Ha),
- ◆ HOR : plage horaire autorisée au prélèvement sur une journée (le prélèvement peut être restreint au cours d'une journée afin d'éviter l'irrigation pendant les heures chaudes, à forte ETP) (n heures / jour),
- ◆ VOL : volume d'eau par tour l'eau :
 - ✓ Seuil d'alerte : 300 m³
 - ✓ Seuil d'alerte renforcé : 200 m³
- ◆ Q_POMP : débit de la pompe (en m³/h)

Calcul du nombre de jour de prélèvement sur toute la campagne selon le seuil de gravité :

- ◆ Nombre de jours en seuil d'alerte (Niveau 1) =
$$\text{SURF}_1 \times \text{VOL (300 m}^3\text{)} / \text{HOR} / \text{Q_POMP}$$
- ◆ Nombre de jours en seuil d'alerte renforcée (Niveau 2) =
$$\text{SURF}_2 \times \text{VOL (200 m}^3\text{)} / \text{HOR} / \text{Q_POMP}$$

Le calendrier est établi en fonction de ce nombre de jour calculé. Des adaptations sont prévues notamment par rapport aux cultures spéciales. En seuil d'alerte, des souplesses peuvent être accordées par rapport au nombre de jours calculés puisque c'est le cadre de l'auto-limitation qui prévaut. Par contre, aucune adaptation n'est accordée au seuil de crise.

Le calendrier doit également tenir compte du volume approuvé au niveau du PAR (volume réparti dans le Plan Annuel de Répartition sur l'ensemble de la saison et donc peut limiter le nombre de jours de prélèvement par semaine).



**PRÉFET
DE TARN-ET-GARONNE**

*Liberté
Égalité
Fraternité*

**DIRECTION DÉPARTEMENTALE
DES TERRITOIRES**
Service Eau et Biodiversité
Bureau Police de l'eau

Arrêté 82 – 2023 – 08 - 23 - 00003

**approuvant le plan annuel de répartition de l'organisme unique de gestion collective
des sous-bassins de l'Aveyron et du Lemboulas**

Campagne de prélèvement d'eau à usage d'irrigation agricole 2023-2024

Le préfet de Tarn-et-Garonne,
Chevalier de l'Ordre National du Mérite,

Vu le code de l'environnement,

Vu l'arrêté ministériel du 11 septembre 2003 portant application du décret 1996-102 du 02 février 1996 et fixant les prescriptions générales applicables aux prélèvements soumis à autorisation en application des articles L.214-1 à L.214-3 du code de l'environnement et relevant des rubriques 1120, 1210, 1220 ou 1310 de la nomenclature,

Vu l'arrêté ministériel du 11 septembre 2003 portant application du décret 1996-102 du 02 février 1996 et fixant les prescriptions générales applicables aux prélèvements soumis à déclaration en application des articles L.214-1 à L.214-3 du code de l'environnement et relevant des rubriques 1120, 1210, 1220 ou 1310 de la nomenclature,

Vu l'arrêté ministériel du 19 décembre 2011 relatif à la mesure de prélèvements d'eau et aux modalités de calcul de l'assiette de la redevance pour prélèvement de la ressource,

Vu le schéma directeur d'aménagement et de gestion des eaux du bassin Adour-Garonne (SDAGE) 2022-2027 approuvé par le préfet coordonnateur de bassin le 10 mars 2022 et entré en vigueur le 04 avril 2022,

Vu l'arrêté du 28 mars 2018 portant approbation du Sage sur le bassin du Viaur,

Vu l'arrêté R76-2021-11-08-00015 du 08 novembre 2021 fixant la délimitation des zones de répartition des eaux sur le périmètre du bassin Adour-Garonne,

Vu le plan de gestion des étiages (PGE) de la Lère approuvé par le comité de bassin Adour-Garonne, en séance du 12 février 2008 et approuvé par madame le préfet coordonnateur du sous-bassin de la Lère le 28 mai 2008,

Vu le plan de gestion des étiages (PGE) du Lemboulas approuvé par madame le préfet coordonnateur du sous-bassin du Lemboulas le 11 octobre 2011,

Vu le protocole d'accord du 04 novembre 2011 entre l'Etat et les chambres régionales d'agriculture d'Aquitaine et de Midi-Pyrénées et le protocole de gestion en découlant,

Vu l'arrêté interdépartemental du 31 janvier 2013 portant désignation de la Chambre d'agriculture de Tarn-et-Garonne comme organisme unique de gestion collective de l'eau pour l'irrigation agricole sur les sous-bassins de l'Aveyron et du Lemboulas,

Vu l'arrêté-cadre interdépartemental portant définition des zones d'alerte et des mesures de limitation provisoire des usages de l'eau en date du 30 juin 2023 pour le périmètre Lemboulas,

Vu l'arrêté cadre interdépartemental portant définition des zones d'alerte et des mesures de limitation provisoire des usages de l'eau en date du 04 juillet 2023 pour le périmètre Aveyron,

Vu l'arrêté interdépartemental portant autorisation unique pluriannuelle délivrée à l'organisme unique de gestion collective pour l'usage d'irrigation agricole des sous-bassins de l'Aveyron et du Lemboulas en date du 08 juillet 2016,

Vu l'arrêté inter-préfectoral du 04 février 2021 portant prolongation de l'autorisation unique pluriannuelle de prélèvement d'eau pour l'irrigation agricole sur les sous-bassins de l'Aveyron et du Lemboulas,

Considérant le dépôt, en date du 29 novembre 2022, d'une demande de renouvellement de l'autorisation unique pluriannuelle délivrée à l'organisme unique des sous-bassins de l'Aveyron et du Lemboulas le 08 juillet 2016,

Considérant qu'il n'est, à ce jour, pas possible de statuer sur la demande de renouvellement de l'autorisation unique pluriannuelle et qu'au titre de l'article R.214-22 du code de l'environnement, les prescriptions applicables antérieurement à cette date continuent à s'appliquer,

Vu la décision de la commission administrative de bassin (CAB) en date du 15 mai 2013 désignant le préfet de Tarn-et-Garonne comme préfet référent des sous-bassins de l'Aveyron et du Lemboulas, désigné ci-après le préfet,

Vu le projet de plan de répartition pour la période 2023-2024 présenté par l'organisme unique de gestion collective en vue d'obtenir son approbation pour les prélèvements d'eau à usage d'irrigation sur les périmètres des sous-bassins de l'Aveyron et du Lemboulas et enregistré sous le numéro 82-2023-00104,

Considérant l'absence de demande de prélèvement sur les quatre communes de Lozère incluses dans le sous-bassin de l'Aveyron,

Considérant que les prélèvements à usage d'irrigation agricole, présentés sous la forme d'un plan annuel de répartition faisant l'objet de la demande, sont soumis à approbation par arrêté au titre du code de l'environnement,

Considérant que, conformément au deuxième alinéa de l'article R.181-47 du code de l'environnement, le plan de répartition présenté comporte l'identification complète de chaque préleveur irriguant ainsi que les modalités de prélèvement envisagées pour chaque préleveur au cours de la campagne et par point de prélèvement,

Considérant que les volumes demandés par l'organisme unique dans le plan annuel de répartition sont conformes aux volumes autorisés dans l'arrêté d'autorisation unique pluriannuelle de prélèvement d'eau pour l'irrigation agricole,

Considérant que les modalités de répartition fixées par l'autorisation unique pluriannuelle sont respectées,

Considérant que le projet d'arrêté statuant sur la demande susvisée a été communiqué au pétitionnaire le 03 août 2023 et que celui-ci a émis un avis favorable le 11 août 2023,

Considérant que les débits validés lors de la réunion de concertation du 20 avril 2023 sur le périmètre de la Lère réalimentée dépassent les seuils prévus dans le PGE et, qu'en conséquence, des mesures volontaires de gestion devront être mises en place pour éviter le franchissement du DOE,

Considérant que les sous-bassins de l'Aveyron et du Lemboulas sont décomposés en 7 périmètres de gestion collective,

Sur proposition de la Directrice départementale des territoires de Tarn-et-Garonne,

ARRÊTE

Titre I – Objet

Article 1 – Désignation du bénéficiaire

Le plan annuel de répartition (PAR), prévu aux articles R.214-31-1 et R.214-31-3 du code de l'environnement, présenté par le pétitionnaire désigné ci-dessous :

Organisme unique de gestion collective à usage d'irrigation du sous-bassin Aveyron-Lemboulas
130 avenue Marcel Unal
82 017 – Montauban cedex

représenté par le président de la chambre d'agriculture de Tarn-et-Garonne, est approuvé, sous réserve du respect des prescriptions définies par le présent arrêté.

Article 2 – Périmètre de l'arrêté

Le présent arrêté porte sur l'approbation du plan de répartition des prélèvements à usage d'irrigation agricole, effectués sur la campagne de prélèvement 2023-2024 pour les périmètres élémentaires des sous-bassins de l'Aveyron et du Lemboulas. Le récapitulatif des volumes approuvés est présenté en annexe 1.

Article 3 – Durée de l'arrêté selon l'usage

Le plan annuel de répartition pour la campagne de prélèvement 2023-2024 est approuvé jusqu'au **31 mai 2024** selon la décomposition période-usage suivante :

- Période d'irrigation estivale (01 juin 2023 – 31 octobre 2023)
- Période hors irrigation (01 novembre 2023 – 31 mai 2024) présentant différents usages :
 - ✓ Recharge de plan d'eau,
 - ✓ Lutte antigél,
 - ✓ Irrigation de printemps.

Article 4 – Bilan annuel

Pour recueillir l'avis des conseils départementaux de l'environnement et des risques sanitaires et technologiques avant la fin de chaque année civile, l'organisme unique de gestion collective élabore un bilan de la campagne de prélèvement et de mise en œuvre du plan annuel de répartition qu'il :

- ◆ transmet **avant la mi-novembre 2023** aux préfets de l'Aveyron, du Lot, du Tarn et de Tarn-et-Garonne dans le cadre de l'information préalable des membres du Coderst,
- ◆ présente aux Coderst(s) avant le 31 décembre 2023.

Article 5 – Conditions d'application

Les préleveurs (bénéficiaires finaux), les conditions d'exploitation et les caractéristiques des prélèvements sont détaillés en annexe 3 du présent arrêté.

Article 6 – Informations sur le protocole de gestion

Conformément à l'article 9 de l'arrêté d'autorisation unique pluriannuelle, l'organisme unique est tenu de mettre en œuvre, entre autres, des mesures d'économie d'eau concrètes, explicites, avant le franchissement des débits objectif d'étiage ou du débit seuil de gestion en fonction des situations rencontrées.

Les dispositions destinées à être appliquées par les préleveurs leur sont communiquées par voie postale avant le début de campagne.

Avant l'atteinte des débits seuils de gestion, des mesures volontaires de gestion sont mises en place pour éviter le franchissement des DOE.

Une attention particulière est portée sur le périmètre de la Lère réalimentée. En concertation avec le gestionnaire du barrage, l'OU élabore des mesures de gestion préalables au franchissement du DOE. Pour ce faire, le besoin en eau des irrigants est évalué chaque semaine et transmis au gestionnaire du barrage de la réalimentation et à la DDT jusqu'au 31 août 2023, afin que ce dernier optimise la gestion du stock à sa disposition.

Article 7 – Modification

La modification du Plan annuel de Répartition est réalisée selon les dispositions de l'article R.181-46 du code de l'environnement précisées par l'article 12.5 de l'arrêté d'autorisation unique pluriannuelle.

Titre II – Dispositions finales

Article 8 – Droits des tiers

Les droits des tiers sont et demeurent expressément réservés.

Article 9 – Publication et information des tiers

Le présent arrêté fait l'objet des publications suivantes :

- ◆ parution au recueil des actes administratifs des préfectures de l'Aveyron, du Lot, du Tarn et de Tarn-et-Garonne dans un délai de quinze jours à compter de la signature du présent arrêté,
- ◆ transmission à la commission locale de l'eau (CLE) du Sage Viaur (R.214-31-3),
- ◆ parution sur le portail Internet des services de l'Etat des préfectures de l'Aveyron, du Lot, du Tarn et de Tarn-et-Garonne pour une durée de six mois (R.214-31-3),
- ◆ communication aux mairies concernées pour affichage durant un mois. L'accomplissement de cette formalité est transmis à la Direction départementale des territoires concernée (R.181-44).

Le plan de répartition est :

- ◆ mis à disposition du public dans les directions départementales des territoires de l'Aveyron, du Lot, du Tarn et de Tarn-et-Garonne,
- ◆ publié sur le site Internet de l'Organisme unique de gestion collective, s'il en dispose.

Chaque préleveur est informé des conditions d'exploitation et des caractéristiques des prélèvements.

L'information au préleveur est accompagnée de l'annexe 2 du présent arrêté, à laquelle il doit se conformer.

Article 10 – Délais et voies de recours

Article 10.1 – Recours administratif

Préalablement au recours contentieux, la présente décision peut faire l'objet d'un recours administratif dans un délai de deux mois suivant sa notification et/ou publication :

- ◆ recours gracieux auprès du préfet de Tarn-et-Garonne,
- ◆ recours hiérarchique auprès du ministre de la transition écologique.

Le silence gardé par l'administration pendant plus de deux mois sur le recours administratif vaut décision de rejet.

Article 10.2 – Recours contentieux

Le recours contentieux peut être présenté :


- ◆ par le bénéficiaire, dans un délai de deux mois à compter de sa notification,
- ◆ par les tiers, dans un délai de quatre mois à compter de la publication de la décision sur le site internet des services de l'État en Tarn-et-Garonne.

Le recours contentieux peut être porté devant le tribunal administratif de Toulouse (68 rue Raymond IV – BP 7007 – 31 068 – Toulouse cedex 7), par courrier ou via l'application Télérecours (www.telerecours.fr), dans les délais susmentionnés prolongés du délai de réponse au recours gracieux ou prolongé de deux mois en cas de silence gardé sur ce recours gracieux.

Article 11 – Exécution

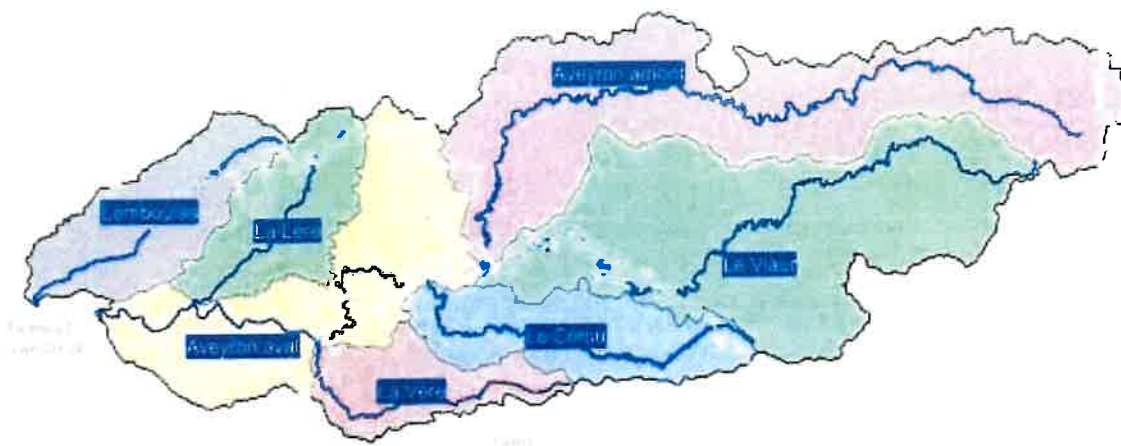
Les secrétaires généraux des préfectures de l'Aveyron, du Lot, du Tarn et de Tarn-et-Garonne, les directeurs départementaux des territoires de l'Aveyron, du Lot, du Tarn et de Tarn-et-Garonne, les chefs des services départementaux de l'Office français de biodiversité (OFB) concernés, les commandants des groupements de gendarmerie concernés, les directeurs départementaux de la sécurité publique concernés, les gestionnaires d'ouvrages de soutien d'étiage du bassin de l'Aveyron (les conseils départementaux du Tarn et de Tarn-et-Garonne – l'institution interdépartementale du barrage de Saint-Géraud) sont chargés, chacun en ce qui le concerne, de l'exécution du présent arrêté qui est notifié à l'organisme unique de gestion collective ainsi qu'aux mairies concernées.

Fait à Montauban, le **23 AOÛT 2023**



Annexe 1 – Périmètre de l'organisme unique de gestion collective des sous-bassins de l'Aveyron - Lemboulas et volumes approuvés dans le PAR 2023-2024

Annexe 1-0 – Périmètre de l'OUGC



Annexe 1-1 – PAR 2023 - 2024 – Période Etiage – Volume approuvé

Eté							
Num	Libellé PGC	Ressource	Volume AUP (m ³)	Somme de V proposé 2023	V proposé 2023 / V_AUP	V_réserve	V_homo = V_propo + V_res
004	Lère	CE+NAC	1 020 000	869 836	85 %	86 984	956 820
		H_NAC	0	0			0
		PE_DEC	4 450 000	2 985 730	67 %	298 573	3 284 303
005	Vère	CE+NAC	880 000	471 260	54 %	47 126	518 386
		H_NAC	0	0			0
		PE_DEC	1 890 000	267 500	14 %	26 750	294 250
006	Cérou	CE+NAC	890 000	769 496	86 %	76 950	846 446
		H_NAC	0	0			0
		PE_DEC	2 550 000	1 469 642	58 %	146 964	1 616 606
007	Viour	CE+NAC	180 000	170 502	95 %	9 498	180 000
		H_NAC	5 000	4 500	90 %	450	4 950
		PE_DEC	3 015 000	2 448 577	81 %	248 858	2 697 435
008	Aveyron amont	CE+NAC	510 000	506 900	99 %	3 100	510 000
		H_NAC	120 000	72 808	61 %	7 281	80 089
		PE_DEC	4 100 000	3 639 797	89 %	363 980	4 003 777
009	Aveyron aval	CE+NAC	13 220 000	13 207 232	100 %	12 768	13 220 000
		H_NAC	1 070 000	1 043 118	97 %		1 043 118
		PE_DEC	8 260 000	6 184 350	75 %	618 435	6 802 785
115	Lemboulas	CE+NAC	1 120 000	686 875	61 %	68 688	755 563
		H_NAC	0	0			0
		PE_DEC	7 600 000	4 271 625	56 %	427 163	4 698 788
Total		CE+NAC	17 820 000	16 682 102	94 %	305 113	16 987 214
		H_NAC	1 195 000	1 120 426	94 %	7 731	1 128 157
		PE_DEC	31 865 000	21 267 221	67 %	2 130 722	23 397 943

Annexe 1-2 – PAR 2023 - 2024 – Période Hors étiage – Volume approuvé

Hiver - Recharge de plan d'eau							Printemps - Antigel + Irrigation						
Num	Libellé PGC	Ressource	Volume AUP (m³)	Somme de V proposé 2023	V proposé 2023 / V_AUP	V_réserve	V_homo = V_propo + V_res	Ressource	Volume AUP (m³)	Somme de V proposé 2023	V proposé 2023 / V_AUP	V_réserve	V_homo = V_propo + V_res
004	Lère	CE+NAC	1 215 500	1 172 420	96 %	43 080	1 215 500	CE+NAC	321 200	44 000	14 %	4 400	48 400
		H_NAC	0	0			0	H_NAC	0	0			0
		PE_DEC	0	0			0	PE_DEC	0	0			0
005	Vère	CE+NAC	840 000	14 000	2 %	1 400	15 400	CE+NAC	350 000	92 000	26 %	9 200	101 200
		H_NAC	0	0			0	H_NAC	0	0			0
		PE_DEC	0	0			0	PE_DEC	0	0			0
006	Cérou	CE+NAC	59 000	36 800	62 %	3 680	40 480	CE+NAC	830 000	72 800	9 %	7 280	79 860
		H_NAC	0	0			0	H_NAC	0	0			0
		PE_DEC	0	0			0	PE_DEC	0	0			0
007	Viaur	CE+NAC	0				0	CE+NAC	78 500	22 500	29 %	2 250	24 750
		H_NAC	13 000	13 000	87 %	0	13 000	H_NAC	1 500	500		50	550
		PE_DEC	0	0			0	PE_DEC	0	0			0
008	Aveyron amont	CE+NAC	0	0			0	CE+NAC	153 000	110 501	72 %	10 197	120 698
		H_NAC	11 200	0	0 %	0	0	H_NAC	36 000	4 700	13 %	470	5 170
		PE_DEC	0	0			0	PE_DEC	0	0			0
009	Aveyron aval	CE+NAC	2 508 950	2 362 450	94 %	146 500	2 508 950	CE+NAC	4 688 800	2 009 969	43 %	199 287	2 209 266
		H_NAC	125 800	70 790	56 %	7 079	77 869	H_NAC	349 500	79 300	23 %	7 930	87 230
		PE_DEC	0	0			0	PE_DEC	0	0			0
115	Lamboulas	CE+NAC	685 000	519 075	76 %	51 908	570 983	CE+NAC	377 000	106 050	28 %	10 430	116 480
		H_NAC	0	0			0	H_NAC	0	0			0
		PE_DEC	114 500	62 480	55 %	6 248	68 728	PE_DEC	0	0			0
Total		CE+NAC	5 308 450	4 105 925	77 %	246 568	4 351 313	CE+NAC	6 796 500	2 430 335	36 %	243 034	2 700 654
		H_NAC	152 000	70 790	47 %	7 079	90 869	H_NAC	387 000	84 500	22 %	8 450	92 950
		PE_DEC	114 500	94 835	83 %	6 248	68 728	PE_DEC	0	27 285		0	0

CE+NAC : prélèvements en cours d'eau ou nappes d'accompagnement

H_NAC : prélèvements en nappes déconnectées (casiers)

PE_DEC : prélèvements en plans d'eau déconnectés des cours d'eau et nappes d'accompagnement

Aucun volume à partir de la ressource "Retenues déconnectées" pour l'usage "Irrigation de printemps" n'est attribué. La ressource "Retenues déconnectées" peut être sollicitée pour l'usage "Irrigation de printemps" au cours de la période hors étiage par les irrigants dûment autorisés pour la période étiage. Les volumes prélevés dans ce cadre au cours de la période hors étiage sont comptabilisés sur la période étiage.

Annexe 2 – Prescriptions à destination des bénéficiaires finaux (préleveurs) de l'organisme unique Aveyron-Lemboulas

Les bénéficiaires finaux sont soumis aux prescriptions de l'arrêté du 11 septembre 2003 fixant les prescriptions générales applicables aux prélèvements soumis à autorisation en application des articles L.214-1 à L.214-6 du code de l'environnement et relevant des rubriques 1120, 1210, 1220 ou 1310 de la nomenclature définie dans les articles R.214-1 à R.214-5 du code de l'environnement.

Article 1 – Durée de l'autorisation

Le plan annuel de répartition pour la campagne de prélèvement 2023-2024 est approuvé jusqu'au 31 mai 2024.

Article 2 – Définition des usages

Les usages sont les suivants :

- ◆ Période d'irrigation estivale (01 juin 2023 – 31 octobre 2023)
- ◆ Période hors irrigation (01 novembre 2023 – 31 mai 2024) présentant différents usages :
 - ✓ Recharge de plan d'eau,
 - ✓ Lutte antigél,
 - ✓ Irrigation de printemps.

Article 3 – Conformité au dossier

Les prélèvements, objets de la présente approbation, sont situés, exploités et réalisés conformément au contenu du dossier de plan annuel de répartition.

Toute modification apportée aux ouvrages, installations, à leur mode d'utilisation, à la réalisation des travaux ou à l'aménagement en résultant, à l'exercice des activités ou à leur voisinage et entraînant un changement notable des éléments du plan de répartition doit être portée, avant sa réalisation à la connaissance du service Eau et Biodiversité de la Direction Départementale des Territoires concernée.

Article 4 – Identification du prélèvement par compteur volumétrique

Chaque installation de prélèvement par pompage est équipée d'un compteur volumétrique dont le numéro, communiqué préalablement au service Eau et Biodiversité de la Direction Départementale des Territoires, permet l'identification du point de prélèvement, lui-même détenu par un bénéficiaire final.

L'impossibilité avérée de la mesure par un compteur volumétrique doit être validée par l'Agence de l'Eau.

Les compteurs volumétriques équipés d'un système de remise à zéro sont interdits. L'exploitant, ou à défaut le propriétaire, doit en assurer la pose, l'entretien et le bon fonctionnement.

Le préleveur doit équiper l'installation de prélèvement d'un système permettant d'afficher, pendant toute la période de validité du plan annuel de répartition, la copie de la notification du Préfet détaillant le volume approuvé pour son point de prélèvement (registre d'autorisation).

Article 5 – Suivi de l'installation de prélèvement

Le préleveur consigne dans un registre ou cahier :

- ◆ les volumes prélevés mensuellement et annuellement,
- ◆ le relevé d'index du compteur volumétrique à la fin de chaque campagne (usage) et de chaque année civile,
- ◆ les incidents survenus au cours de l'exploitation,
- ◆ la pose, les entretiens, contrôles et remplacements des moyens de mesure.

Article 6 – Volumes prélevés

Conformément à l'article 11 des prescriptions générales, le préleveur communique à l'organisme unique les volumes prélevés par usage de l'eau sur la campagne ainsi que les index correspondants de son ou ses compteurs volumétrique(s).

La non consommation d'eau fait également l'objet d'une transmission à l'organisme unique.

L'organisme unique a la charge de transmettre au Service Eau et Biodiversité de la Direction Départementale des Territoires de Tarn-et-Garonne et aux directions départementales des territoires concernées au plus tard le 31 janvier de l'année suivante le comparatif au point de prélèvement entre les volumes exprimés, les volumes alloués et le volume prélevé.

Article 7 – Ouvrages de prises d'eau

Pour les installations en rivière, ces dispositifs ne doivent en aucun cas conduire à une modification du lit du cours d'eau, ni constituer un obstacle à l'écoulement de l'eau.

Les ouvrages de prise d'eau sont temporaires et conçus de telle façon qu'ils puissent être enlevés en fin de campagne d'irrigation et en période de crues et qu'ils permettent, en conformité avec l'article L.214-18 du code de l'environnement, le maintien en permanence de la vie, la circulation, la reproduction des espèces piscicoles qui peuplent le cours d'eau dans lequel s'effectue le prélèvement.

Article 8 – Maintien du débit minimum dans les cours d'eau

Les prélèvements dans les cours d'eau principaux doivent laisser subsister dans le lit du cours d'eau, à l'aval de l'ouvrage de prise d'eau, un débit minimal permettant de respecter les dispositions du protocole de gestion de l'organisme unique et de l'arrêté-cadre sécheresse (DOE et DSG ou autre seuils définis par l'organisme unique)

Un débit réservé, garantissant les différents usages dans le lit des cours d'eau (préservation de la vie piscicole en aval des points de pompage ou de dérivation des eaux – eau potable – ...), doit être respecté par les préleveurs. En deçà de ces valeurs, le pompage doit être impérativement interrompu. Ce débit minimal doit rester supérieur au dixième du module du cours d'eau.

Toutefois, lorsque le débit du cours d'eau à l'amont de la prise d'eau est inférieur à la valeur du débit réservé, chaque irrigant n'est tenu de restituer que le débit du cours d'eau en amont.

Article 9 – Prélèvements dans les retenues

Pendant la campagne d'irrigation, lorsque le bénéficiaire dispose d'une retenue d'irrigation, celle-ci doit être utilisée en priorité. Il est interdit de réalimenter le plan d'eau à partir d'un cours d'eau ou d'une nappe pendant cette période.

Article 10 – Modalités en cas de bas débit

Article 10.1 – Protocole de gestion

En application du protocole de gestion, le préleveur a l'obligation de respecter les modalités définies par l'organisme unique et de lui communiquer les éléments y afférant.

Article 10.2 – Modalités de restriction d'usage

Dans le cas où un arrêté de restriction des usages de l'eau est pris dans le cadre des mesures de protection du milieu aquatique compte tenu du niveau faible des débits constatés sur le cours d'eau, tous les prélèvements pour usage agricole en cours d'eau ou en nappe connectée doivent se conformer aux prescriptions de l'arrêté considéré.

Article 11 – Prévention des risques de pollution

Chaque préleveur prend toutes les dispositions nécessaires, notamment par l'installation de bacs de rétention ou d'abris étanches, en vue de prévenir tout risque de pollution des eaux par les carburants et autres produits susceptibles d'altérer la qualité des eaux, en particulier des fluides de fonctionnement (huile – carburant).

Article 12 – Déclaration des incidents ou accidents

Le préleveur est tenu de déclarer au préfet et à l'organisme unique, dès qu'il en a connaissance, les accidents ou incidents intéressant les prélèvements agricoles faisant l'objet de la présente approbation, qui sont de nature à porter atteinte aux intérêts mentionnés à l'article L.211-1 du code de l'environnement.

Sans préjudice des mesures que pourra prescrire le préfet, le préleveur doit prendre ou faire prendre les dispositions nécessaires pour mettre fin aux causes de l'incident ou accident, pour évaluer ses conséquences et y remédier.

Le préleveur demeure responsable des accidents ou dommages qui seraient la conséquence de l'activité ou de l'exécution des travaux et de l'aménagement.

Les informations portant sur les accidents, incidents ou modifications (changement de compteur) intéressant les installations de prélèvement doivent être :

- ◆ transcrites dans un registre est tenu à la disposition des agents en charge des contrôles. L'ensemble des données doivent être conservées pendant trois ans,
- ◆ déclarés à l'Organisme unique et au service Eau et Biodiversité de la Direction Départementale des Territoires concernée par courrier électronique, fax ou courrier dans un délai de 7 jours maximum.

Article 13 – Accès aux installations et exercice des missions de police

Tous les agents et personnes mandatés pour assurer la protection des milieux aquatiques ont, en permanence, un accès libre pour le contrôle des conditions imposées par la présente approbation ceci dans les conditions fixées par le code l'environnement. Le préleveur a l'obligation de communiquer toutes pièces utiles au contrôle. Les représentants de l'organisme unique ont également accès, en permanence, aux installations.

Article 14 – Autres réglementations

Le présent arrêté ne concerne que le seul acte de prélèvement d'eau destiné à l'irrigation à des fins agricoles et non l'existence de l'ouvrage de prélèvement.

Si ces ouvrages (forage – plan d'eau – dérivation – ...) sont soumis à autorisation au titre du code de l'environnement, il est nécessaire d'en faire la demande auprès du Service Eau et Biodiversité de la Direction Départementale des Territoires concernée.

La présente autorisation se substitue à toutes les autorisations et déclarations de prélèvement existantes destinées à l'irrigation, y compris aux autorisations et déclarations issues d'une législation antérieure au 04 janvier 1992 et aux droits fondés en titre, conformément aux dispositions du 1^{er} alinéa du II de l'article L.214-6 du code de l'environnement susvisé.

Article 15 – Sanctions

En application des articles L.171-7 et suivants du code de l'environnement, le non-respect des prescriptions particulières au présent arrêté ou des prescriptions générales (arrêtés de prescriptions générales du 11 septembre 2003) sera puni de la peine d'amende prévue pour les contraventions de 5^{ème} classe qui sera doublée en cas de récidive.

Annexe 3 – Liste des bénéficiaires finaux (préleveurs)

Annexe 3-1 – Demandes refusées

ETE

Refus définitif

Motif : Refus pour masse d'eau forte pression

DEPT	N° Gestao	Milieu prélevé	Nom	Prenom	Lieu-dit	Commune prélevement	Point parant complet	Débit	Volume prélevement	Type prélevement	Compteur	num_DOT	PGC	Libellé PGC
82	48275	Plan d'eau	FAITY	Loetitia	La poujade AK 0003	PUYCORNET	48275	20	1 500	Réseau déconnecté	2010335		115	Lamboules

Motif : Refus pour ouvrage non connu

DEPT	N° Gestao	Milieu prélevé	Nom	Prenom	Lieu-dit	Commune prélevement	Point parant complet	Débit	Volume prélevement	Type prélevement	Compteur	num_DOT	PGC	Libellé PGC
82	50969	Plan d'eau	FAITY	Loetitia	La Bane AP 0131	PUYCORNET	48275	20	1 500	Réseau déconnecté	2010335		115	Lamboules

ETE

Refus provisoire

Motif : Refus pour défaut de compteur

Tri effectué par Département/PGC/Préleveur

DEPT	N° Gestao	Milieu prélevé	Nom	Prenom	Lieu-dit	Commune prélevement	Point parant complet	Débit	Volume prélevement	Type prélevement	Compteur	num_DOT	PGC	Libellé PGC
46	36570	Lac 01429 bassin DOURRE	ASA DE PAX		PAX LABRUME, AL CARVAL	BELFORT-OU-QUERCY	36570	0	50 000	Réseau déconnecté	pas_cpt_460105_1	5460232	4	Làre
48	38884	Lac 00689 bassin DOURRE	EARL CORREA D'ARANGO	NAUDI		BELFORT-OU-QUERCY	38884	0	5 820	Réseau déconnecté	pas_cpt_460144_2	5460173	4	Làre
46	36985	Lac 00367 bassin DOURRE	EARL CORREA D'ARANGO	NAUDY		BELFORT-OU-QUERCY	36985	36	12 000	Réseau déconnecté	C_5480174	5460174	4	Làre
46	36986	Rivière bassin DOURRE	EARL CORREA D'ARANGO	MOULINET		BELFORT-OU-QUERCY	36986	0	120	Cours d'eau	pas_cpt_460144_1	5460172	4	Làre
46	37659	Lac 01862 bassin CAMINEL	EARL DE CAMINEL	CAMINEL		BELFORT-OU-QUERCY	37659	0	25 000	Réseau déconnecté	46023404A	5460086	4	Làre
46	37660	Lac 01862 bassin CAMINEL	EARL DE CAMINEL	CAMINEL		BELFORT-OU-QUERCY	37660	0	17 500	Réseau déconnecté	46023404A	5460087	4	Làre
46	37186	Lac 00358 bassin DOURRE	EARL DE ST FLEURIEN VIGUIE ALAN	ST FLOREN		BELFORT-OU-QUERCY	37186	25	9 000	Réseau déconnecté	pas_cpt_460048_1	5460105	4	Làre
46	37187	Rivière bassin DOURRE	EARL DE ST FLEURIEN VIGUIE ALAN	ST FLOREN		BELFORT-OU-QUERCY	37187	0	100	Cours d'eau	pas_cpt_460049_2	5460106	4	Làre
48	37326	Rivière bassin GLAICH	EARL DU TEULIER	LE GLECH		BELFORT-OU-QUERCY	37326	0	100	Cours d'eau	pas_cpt_460053_1	5460118	4	Làre
46	38084	Lac 00378 bassin FRAYSSINADES	GAEC SALGUES	STE FOY		BELMONT-SAINTE-FOY	38084	40	9 000	Réseau déconnecté	pas_cpt_460054_1	5460119	4	Làre
46	38085	Rivière bassin FRAYSSINADES	GAEC SALGUES	STE FOY		BELMONT-SAINTE-FOY	38085	0	100	Cours d'eau	pas_cpt_460054_2	5460120	4	Làre
48	36566	Lac 01735 bassin LEOURE	ASA DE CLAVEL	CLAVEL		BELFORT-OU-QUERCY	36566	0	36 000	Réseau déconnecté	pas_cpt_460107_1	5460235	115	Lamboules
46	36568	Lac 02408 bassin LUPTÉ	ASA DE LA CUVETTE	LA CUVETTE		FLAUGNAC	36568	0	50 000	Réseau déconnecté	C_5460253	5460253	115	Lamboules
48	36847	Lac 00662 bassin AVIS	BESSE	PHILIPPE	RANDIER	FONTANES	36847	0	940	Réseau déconnecté	pas_cpt_460004_1	5460005	115	Lamboules
48	36848	Lac 00662 bassin AVIS	BESSE	PHILIPPE	CHAMP D'ALMERAS	FONTANES	36848	0	3 780	Réseau déconnecté	pas_cpt_460004_2	5460007	115	Lamboules
48	36849	Lac 00662 bassin AVIS	BESSE	PHILIPPE	RANDIER	FONTANES	36849	0	5 150	Réseau déconnecté	pas_cpt_460004_3	5460008	115	Lamboules
48	36797	Lac 02549 bassin LEOURE	CAZALES	VALERIE	FONMELLE	BELFORT-OU-QUERCY	36797	0	3 500	Réseau déconnecté	pas_cpt_460132_1	5460281	115	Lamboules
48	36798	Lac 02549 bassin LEOURE	CAZALES	VALERIE	LE PECHET	BELFORT-OU-QUERCY	36798	0	2 000	Réseau déconnecté	pas_cpt_460132_2	5460282	115	Lamboules
46	37031	Lac 00454 bassin TERRET	EARL DE DURAND MUNOZ JACQUES	DURAND		CASTELNAU-MONTRATIER	37031	0	11 330	Réseau déconnecté	pas_cpt_460098_1	5460207	116	Lamboules
46	37139	Lac 00495 bassin LUPTÉ	EARL DE MORTARELLO COMPAN PHILIPPE	LABOURELLE		CASTELNAU-MONTRATIER	37139	0	36 000	Réseau déconnecté	pas_cpt_460111_1	5460215	116	Lamboules
46	36567		EARL DE PECH REVEL	FÉNERAL		FLAUGNAC	36567	30	5 000	Réseau déconnecté	pas_cpt_460084_2	5460183	116	Lamboules
48	36588	Rivière bassin LUPTÉ	EARL DE PECH REVEL	FÉNERAL		FLAUGNAC	36588	30	100	Cours d'eau	548150180_7??	5460184	116	Lamboules
46	37268	Lac 00686 bassin BOULOTTES	EARL DES HUGOTS	SAINTE MARTIN		FONTANES	37268	30	2 200	Réseau déconnecté	pas_cpt_460019_1	5460019	115	Lamboules
46	37257	Lac 00685 bassin BOULOTTES	EARL DES HUGOTS	LESTANG		FONTANES	37257	30	2 000	Réseau déconnecté	pas_cpt_460019_2	5460020	115	Lamboules
46	37288	Lac 00821 bassin BOULOU	EARL DES TROIS CEDRES	LE PERIER		MONTEDUMERC	37288	30	20 000	Réseau déconnecté	pas_cpt_460025_1	5460058	115	Lamboules
46	37270	Rivière bassin PECHDELAZE	EARL DES TROIS CEDRES	LE BASSE		FONTANES	37270	0	11 000	Cours d'eau	pas_cpt_460025_2	5460057	115	Lamboules
46	37458	Lac 00497 bassin LUPTÉ	EARL RAMES PASCAL	PALEZY		CASTELNAU-MONTRATIER	37458	30	3 500	Réseau déconnecté	pas_cpt_460108_1	5460163	116	Lamboules
48	37459	Rivière bassin LUPTÉ	EARL RAMES PASCAL	PALEZY		CASTELNAU-MONTRATIER	37459	30	4 500	Cours d'eau	pas_cpt_460108_2	5460154	116	Lamboules

DEPT	N° Gestao	Milieu prélevé	Nom	Prenom	Lieu-dit	Commune prélevement	Point parent complet	Débit	Volume prélevement	Type prélevement	Compteur	num_DDT	PGC	Libellé PGC
46	37460	Lac 00497 bassin LUPTTE	EARL RAMES PASCAL		LASPLACE	FLAUGNAC	37460		11	Retenus déconnectés	pas_cpt_460108_4	5460155	115	Lemboulas
46	37461	Rivière bassin LUPTTE	EARL RAMES PASCAL		LASPLACES	FLAUGNAC	37461		12.24	Cours d'eau	pas_cpt_460108_5	5460156	115	Lemboulas
46	37462	Lac 00652 bassin LUPTTE	EARL RAMES PASCAL		LAS COMBELLES	FLAUGNAC	37462		9	Retenus déconnectés	pas_cpt_460108_7	5460236	115	Lemboulas
46	37453	Nappe 300 bassin LUPTTE	EARL RAMES PASCAL		LHOSTE	FLAUGNAC	37463		2	Retenus déconnectés	pas_cpt_460108_8	5460237	115	Lemboulas
46	37522	PLAN D'EAU LE COURE RENEVENT	LES FRÈRES RENEVENT LUGUES ET SARHÈS		BENEVENT	MONTOUMERC	37522		11.35	Retenus déconnectés	pas_cpt_460133_1	5460266	115	Lemboulas
46	37564	Rivière bassin LUPTTE	FOURNIE	ROSE MARIE	SOUXQU	SAINT-PAUL-DE-LOUBRESSAC	37564		10	Cours d'eau	pas_cpt_460031_1	5460307	115	Lemboulas
46	37565	Lac 01222 bassin LUPTTE	FOURNIE	ROSE MARIE	CLAU DU COMTE	SAINT-PAUL-DE-LOUBRESSAC	37565		1	Retenus déconnectés	pas_cpt_460031_3	5460307	115	Lemboulas
46	37044	Rivière bassin LEMBOULAS	GAEC DE MIGNOT		GIBLOT, LES CAMBOUS	CASTELNAU-MONTRATIER	37044		4	Cours d'eau	pas_cpt_460023_2	5460049	115	Lemboulas
46	37045	Rivière bassin COUNORD	GAEC DE MIGNOT		LES PLANTOUS	CASTELNAU-MONTRATIER	37046		5	Cours d'eau	pas_cpt_460023_1	5460048	115	Lemboulas
46	39595	LEMBOULAS	GAEC DE MIGNOT		Rabequet	CASTELNAU-MONTRATIER	35495		15	Cours d'eau	pas_cpt_Mignot_RR		115	Lemboulas
46	37796	Lac 00449 bassin DURAND	GAEC DE MONTAUDOU		LES GRANGES	CASTELNAU-MONTRATIER	37796		2	Retenus déconnectés	pas_cpt_460024_1	5460062	115	Lemboulas
46	37842	Lac 01450 bassin LUPTTE	GAEC DE TANDY BOYE		OMLAC	CASTELNAU-MONTRATIER	37842		10	Retenus déconnectés	cpt_01450	5460109	115	Lemboulas
46	37862	Lac 01785 bassin LUPTTE	GAEC DES 3 C		LE PRE GRAND	CASTELNAU-MONTRATIER	37860		48	Retenus déconnectés	pas_cpt_460022_1	5460113	115	Lemboulas
46	37870	Lac 01785 bassin LUPTTE	GAEC DES 3 C		RAULY	CASTELNAU-MONTRATIER	37870		20	Retenus déconnectés	pas_cpt_460022_2	5460114	115	Lemboulas
46	37885	Lac 00437 bassin LUPTTE	GAEC DES DEUX VALLEES		LE GROS	CASTELNAU-MONTRATIER	37885		20	Retenus déconnectés	pas_cpt_460141_1	5460021	115	Lemboulas
46	37886	Lac 00437 bassin LUPTTE	GAEC DES DEUX VALLEES		LA COMBE DE VIRMES	FLAUGNAC	37886		14	Retenus déconnectés	pas_cpt_460141_2	5460022	115	Lemboulas
46	37926	Lac 01561 bassin LEMBOULAS	GAEC DES RIVES DU LEMBOULAS		LESTRADE	CASTELNAU-MONTRATIER	37926		2	Retenus déconnectés	pas_cpt_460025_1	5460060	115	Lemboulas
46	37927	Lac 01561 bassin LEMBOULAS	GAEC DES RIVES DU LEMBOULAS		LESTRADE	CASTELNAU-MONTRATIER	37927		1	Retenus déconnectés	pas_cpt_460025_2	5460061	115	Lemboulas
46	37929	Rivière bassin LEMBOULAS	GAEC DES RIVES DU LEMBOULAS		LABOUL	SAINT-PAUL-DE-LOUBRESSAC	37929		11	Cours d'eau	pas_cpt_460025_3	5460064	115	Lemboulas
46	37930	Lac 00459 bassin LEMBOULAS	GAEC DES RIVES DU LEMBOULAS		SOUS LABOUFFIE	SAINT-PAUL-DE-LOUBRESSAC	37930		11	Retenus déconnectés	pas_cpt_460025_4	5460135	115	Lemboulas
46	37931	Rivière bassin LEMBOULAS	GAEC DES RIVES DU LEMBOULAS		LE MESPOUILLE-MOULIN DE LAFON	CASTELNAU-MONTRATIER	37931		10	Cours d'eau	pas_cpt_Rives	5460062	115	Lemboulas
46	37968	Lac 09959 bassin BORDERIE	GAEC DU HAUT VIGUIE		LA BORDERIE	FLAUGNAC	37968		11	Retenus déconnectés	pas_cpt_460027_1	5460127	115	Lemboulas
46	38013	Lac 00480 bassin DURAND	GAEC LANDOU		PETIT	CASTELNAU-MONTRATIER	38013		15	Retenus déconnectés	CPT_546150144	5460140	116	Lemboulas
46	38014	Rivière bassin LEMBOULAS	GAEC LANDOU		CAPEL BLANC	CASTELNAU-MONTRATIER	38014		12	Cours d'eau	pas_cpt_460063_1	5460141	115	Lemboulas
46	38015	Lac 09969 bassin COUNORTET	GAEC LATREILLE		LA TREILLE	CASTELNAU-MONTRATIER	38015		10	Retenus déconnectés	pas_cpt_460033_1	5460075	115	Lemboulas
46	38016	Lac 00457 bassin COUNORTET	GAEC LATREILLE		LES CARPETTES	CASTELNAU-MONTRATIER	38016		35	Retenus déconnectés	pas_cpt_460033_2	5460268	115	Lemboulas
46	38045	Lac 00450 bassin LEMBOULAS	GAEC MARCONNIER		LE BAYLÉ	CASTELNAU-MONTRATIER	38045		3	Retenus déconnectés	pas_cpt_460145_1	5460261	116	Lemboulas
46	38049	Lac 01228 bassin PONS	GAEC MARCONNIER		PONS	SAINT-PAUL-DE-LOUBRESSAC	38049		50	Retenus déconnectés	pas_cpt_460145_3	5460271	115	Lemboulas
46	38051	Rivière bassin PEYRET	GAEC MARCONNIER		LE BAYLE	CASTELNAU-MONTRATIER	38051		15	Cours d'eau	pas_cpt_460145_2	5460263	115	Lemboulas
46	38157	Lac 00460 bassin COUNORD	GINIBRE	PHILIPPE	LACAYSE	CASTELNAU-MONTRATIER	38154		9	Retenus déconnectés	pas_cpt_460046_1	5460098	115	Lemboulas
46	38265	Rivière bassin LUPTTE	LESTRADE	LAURENT	CAUBERNES	CASTELNAU-MONTRATIER	38265		10	Cours d'eau	pas_cpt_822728_1	5460297	115	Lemboulas
46	38294	Lac 00489 bassin LEMBOULAS	LUGOL	DIDIER	LAS NAUGES	CASTELNAU-MONTRATIER	38294		1	Retenus déconnectés	pas_cpt_460067_1	5460148	115	Lemboulas
46	38295	Lac 00489 bassin PEYRET	LUGOL	DIDIER	TOURTOU	CASTELNAU-MONTRATIER	38295		2	Retenus déconnectés	pas_cpt_460067_2	5460149	115	Lemboulas
46	38459	Lac 00501 bassin LUPTTE	REBTE	PHILIPPE	MONBEL BAS	CASTELNAU-MONTRATIER	38459		5	Retenus déconnectés	pas_cpt_460073_1	5460163	115	Lemboulas
46	38460	Lac 00501 bassin LUPTTE	REBTE	PHILIPPE	MONBEL BAS	CASTELNAU-MONTRATIER	38460		3	Retenus déconnectés	pas_cpt_460073_2	5460164	115	Lemboulas
46	38491	Lac 00928 bassin LEMBOULAS	SABATIE	JOSE	MILLAU	MONTOUMERC	38491		5	Retenus déconnectés	pas_cpt_460073_1	5460175	115	Lemboulas
46	38655	Lac 00516 bassin LUPTTE	SCOA DE BOMBONY SIGNALS GÉRARD		BOMBONY	CASTELNAU-MONTRATIER	38655		8	Retenus déconnectés	pas_cpt_460083_1	5460180	115	Lemboulas
46	37131	Plan d'eau 271 bassin LUPTTE	SCOA DE MARCAUX		Coupet	CASTELNAU-MONTRATIER	37131		1	Retenus déconnectés	electrico	5460296	115	Lemboulas
46	50689		SCOA LES TRUFFIERES DE LALBENQUE		LABORDERIE	LALBENQUE	50689		1	Retenus déconnectés	pas_cpt		115	Lemboulas
46	38651	Lac 01234 bassin CORRECH	TAMAGNONE	SERGE	FRAYSSE	SAINT-PAUL-DE-LOUBRESSAC	38651		3	Retenus déconnectés	pas_cpt_460086_1	5460186	115	Lemboulas
46	38713	Lac E297	LEFRÈRES	Daniën	Les pièces grands	SAINT-PAUL-DE-LOUBRESSAC	38713		5	Retenus déconnectés	cpt_546170001	5460311	115	Lemboulas
82	36785	Plan d'eau 82002242 (8000 m²)	CATUSSE	Guy	MONTOUTOU	LABASTIDE-DE-PENNE	36785		8	Retenus déconnectés	pas_cpt_822368_1	82000802	4	Lère
82	50583	LERENDIN REAL	COURNEDE HERVE		DU DEBES - QA 0100	DAYRÈCH	50583		2	Cours d'eau	pas_cpt	82000851	4	Lère
82	37203	Plan d'eau 82001600 (4800 m²)	EARL DE VIMINIES		VIMINIES	MIRABEL	37203		4	Retenus déconnectés	pas_cpt_821809_2	82001314	4	Lère
82	36817	Plan d'eau 82000678 (1900 m²)	EARL LES PLEIADAS		LES GABACH	LAPENCHE	36817		1	Retenus déconnectés	pas_cpt_820602_1	82001386	4	Lère
82	37650	Plan d'eau 82001633 (32000 m²)	GAEC DE BOUSSY		BARTHOU BAS	MONTALZAT	37650		32	Retenus déconnectés	pas_cpt_822095_1	82000406	4	Lère
82	37654	Plan d'eau 82001326 (135000 m²)	GAEC DE CALVIGNAC		LES BRUGUESMARGUILLO	SANT-VINCENT	37654		135	Retenus déconnectés	pas_cpt_821590_1	82001085	4	Lère
82	37655	Plan d'eau 82001474 (48000 m²)	GAEC DE CALVIGNAC		CHOTIS	SANT-VINCENT	37655		48	Retenus déconnectés	pas_cpt_821590_2	82001847	4	Lère
82	38660	Plan d'eau 82001591 (3000 m²)	HISANDIE	Jean-Louis	REQUETCH	MIRABEL	38660		3	Retenus déconnectés	pas_cpt_821802_1	82000374	4	Lère
82	38664	Plan d'eau 82000006 (18000 m²)	VALETTE	François	LA MOUNETTE	MONTALZAT	38664		18	Retenus déconnectés	pas_cpt_820019_1	82001942	4	Lère
82	50661	AVEYRON	BEAUD BENJAMIN			SANT-ANTONIN-NOBLE-VAL	50661		2	Cours d'eau	en cours	82006387	9	Aveyron Avel

DEPT	N° Gestio	Mètre prélevé	Nom	Prénom	Lieu-dit	Commune prélevement	Point parent complet	Débit	Volume prélevement	Type prélevement	Compteur	num_DDT	PGC	Libellé PGC
82	42965	Plan d'eau 82005751 (90 m³)	BLANC	LOUIS	GRAVELLE	L'HONOR-DE-COS	42965							
82	54171	Plan d'eau 82001797 (8400 m³)	DELMAS	OLIVIER	CRUVE - YD 0607	LAISSAG	54171		1	Retenue déconnectée	pas_cpl	82006829	9	Aveyron Aiel
82	33592	Plan d'eau 82005730 (15000 m³)	GAEC DE ROLLAUD		Le Piboul	SAINTE-ORDE	33592		3 000	Retenue déconnectée	pas_cpl	82006852	9	Aveyron Aiel
82	38572	Plan d'eau 82005638 (17000 m³)	PAGES LASITIA		COULP	BRUNIQUEL	38572		15	Retenue déconnectée	ROLLAUD_en cours	82006823	9	Aveyron Aiel
82	38683	Plan d'eau 82001588 (15000 m³)	ALES	Jean-Louis	LAS PARETS	LEGLAC	38682		17	Retenue déconnectée	pas_cpl_820872_1	82001581	9	Aveyron Aiel
82	36559	Plan d'eau 82001944 (30000 m³)	INDURAN	Patrick	BATENS	VAZERAC	36559		15	Retenue déconnectée	pas_cpl_821792_1	82000372	9	Aveyron Aiel
82	36683	Plan d'eau 82001920 (15000 m³)	BOUCHET	Brune	SABOURET	MIRABEL	36683		20 700	Retenue déconnectée	pas_cpl_822027_1	82001535	115	Lembois
82	36779	Plan d'eau 82000240 (84500 m³)	CASSAN	Dominique	Buret	PUYCORNET	36779		15 700	Retenue déconnectée	pas_cpl_822764_1	82001482	115	Lembois
82	36794	Plan d'eau 82001915 (18000 m³)	CAVALIE	Eric	BOLYSE	MONTPEZAT-DE-QUERCY	36794		16 120	Retenue déconnectée	pas_cpl_822607_1	82006510	115	Lembois
82	36928	Plan d'eau 82005731 (30000 m³)	DULOUT	Yannick	IDEAU	MIRABEL	36928		28 000	Retenue déconnectée	pas_cpl_821999_1	82000669	115	Lembois
82	37084	Plan d'eau 82001224 (4000 m³)	EARL DE LA FORDE		MAIDES	MONTPEZAT-DE-QUERCY	37084		30 000	Retenue déconnectée	pas_cpl_822827_1	82003524	115	Lembois
82	37086	Plan d'eau 82001912 (12000 m³)	EARL DE LA FORDE		COUDOUME	MONTPEZAT-DE-QUERCY	37086		4 000	Retenue déconnectée	pas_cpl_821994_2	82000997	115	Lembois
82	37202	Plan d'eau 82001599 (13000 m³)	EARL DE VIMNIES		habessens de grezel	MIRABEL	37202		12 000	Retenue déconnectée	pas_cpl_821994_3	82001639	115	Lembois
82	37278	Plan d'eau 82001038 (15000 m³)	EARL DU CANDÉ		GRANDGULES	MONTPEZAT-DE-QUERCY	37278		13 700	Retenue déconnectée	pas_cpl_821800_1	82001313	115	Lembois
82	37437	Plan d'eau 82000588 (15300 m³)	EARL MOURGUES CD		LA PLANTO	PUYCORNET	37437		15 000	Retenue déconnectée	pas_cpl_821062_1	82001289	115	Lembois
82	37083	Plan d'eau 82001811 (15000 m³)	GAEC DE MILLASSOU		CRUZEL	MONTPEZAT-DE-QUERCY	37083		15 000	Retenue déconnectée	pas_cpl_820728_1	82000664	115	Lembois
82	37820	Plan d'eau 82001425 (8000 m³)	GAEC DE RUGUET		RUGUET SUD	L'HONOR-DE-COS	37820		15 000	Retenue déconnectée	pas_cpl_821994_1	82000665	115	Lembois
82	37821	Plan d'eau 82000287 (38000 m³)	GAEC DE RUGUET		COURDAL	L'HONOR-DE-COS	37821		8 000	Retenue déconnectée	pas_cpl_821661_1	82000212	115	Lembois
82	40480	Plan d'eau 82002023 (1500 m³)	GAEC DES DEUX VALLEES		Gébaud	MOLIERES	40480		38 000	Retenue déconnectée	pas_cpl_821661_2	82001086	116	Lembois
82	38504	Plan d'eau 82000334 (75000 m³)	EARL CACHARD J		FALQUIERES	CAZES-MONDENARD	38504		1 000	Retenue déconnectée	pas_cpl_lpo_Gebau	82001746	115	Lembois
82	38727	Plan d'eau 82000208 (7000 m³)	MARNALS	Mathieu	LES PLACES	LABARTHE	38727		75 000	Retenue déconnectée	pas_cpl_822647_1	82000830	115	Lembois
82	38728	Plan d'eau 82001438 (20000 m³)	MARNALS	Mathieu	L'ANTHE	LABARTHE	38728		7 000	Retenue déconnectée	pas_cpl_822803_1	82000866	115	Lembois
									20 700	Retenue déconnectée	pas_cpl_832903_2	82001107	115	Lembois

HIVER

Refus provisoire

Motif : Refus pour défaut de compteur

Tri effectué par Département/PGC/Préleveur

DEPT	N° Gestus	Milieu prélevé	Nom	Prénom	Lieu-dit	Commune prélevement	Pole sans compteur	Débit	Volume prélevement	Type prélevement	Compteur	num_DUT	PGC	Libellé PGC	Usage
45	36884	Lac 09590 bassin DOURRE	EARL CORREA D'ARANGO	NAUDI		BELFORT-DU-QUERCY	36884	0	5 820	Retenue déconnectée	pas_cpt_450144_2	5460173	4	Laine	
45	36886	Rivière bassin DOURRE	EARL CORREA D'ARANGO	MOULINET		BELFORT-DU-QUERCY	36886	0	6 200	Cours d'eau	pas_cpt_450144_1	5460172	4	Laine	
45	37188	Lac 00356 bassin DOURRE	EARL DE ST FLEURIEN VIGUE ALAIN	ST FLOREN		BELFORT-DU-QUERCY	37188	0	6 200	Retenue déconnectée	pas_cpt_450049_1	5460105	4	Laine	
48	37187	Rivière bassin DOURRE	EARL DE ST FLEURIEN VIGUE ALAIN	ST FLOREN		BELFORT-DU-QUERCY	37187	0	3 000	Cours d'eau	pas_cpt_450049_2	5460108	4	Laine	
45	37326	Rivière bassin GLAICH	EARL DU TELLIER	LE GLECH		BELFORT-DU-QUERCY	37326	0	3 200	Cours d'eau	pas_cpt_450053_1	5460118	4	Laine	
45	36647	Lac 00662 bassin AVIS	BESSE	PHILIPPE	RANDIER	FONTANES	36647	0	940	Retenue déconnectée	pas_cpt_450004_1	5460005	115	Lemboulas	
45	36648	Lac 00662 bassin AVIS	BESSE	PHILIPPE	CHAMP D'ALMERAS	FONTANES	36648	0	3 780	Retenue déconnectée	pas_cpt_450004_2	5460007	115	Lemboulas	
45	36649	Lac 00662 bassin AVIS	BESSE	PHILIPPE	RANDIER	FONTANES	36649	0	5 160	Retenue déconnectée	pas_cpt_450004_3	5460006	115	Lemboulas	
45	36640	Rivière bassin BOULLES	CORRECH	BERNARD	BATENO	CASTELNAU- MONTRATIER	36640	0	20 200	Cours d'eau	pas_cpt_450110_2	5460248	115	Lemboulas	
45	36641	Lac 00425 bassin BOULLES	CORRECH	BERNARD	BATENO	CASTELNAU- MONTRATIER	36641	0	2 500	Retenue déconnectée	pas_cpt_450110_3	5460247	115	Lemboulas	
45	37269	Lac 00921 bassin BOULOU	EARL DES TROIS CEDRES	LE PERIER		MONYDOUMERC	37269	0	5 500	Retenue déconnectée	pas_cpt_450025_1	5460056	115	Lemboulas	
45	37270	Rivière bassin PÉCHELAZE	EARL DES TROIS CEDRES	L'ILE BASSE		FONTANES	37270	0	12 000	Cours d'eau	pas_cpt_450025_2	5460057	115	Lemboulas	
45	37459	Rivière bassin LUPTE	EARL RAMES PASCAL	PALEZY		CASTELNAU- MONTRATIER	37459	0	2 500	Cours d'eau	pas_cpt_450108_2	5460154	115	Lemboulas	
45	37461	Rivière bassin LUPTE	EARL RAMES PASCAL	LASPLACES	FLAUGNAC		37461	0	4 000	Cours d'eau	pas_cpt_450108_3	5460155	115	Lemboulas	
45	39595	LEMBOULAS	GAEC DE MIGNOT	Rébe copet		CASTELNAU- MONTRATIER	39595	0	15 000	Cours d'eau	pas_cpt_Mignot_RR		115	Lemboulas	
45	37842	Lac 01450 bassin LUPTE	GAEC DE TANDY BOYE	DIVILLAC		CASTELNAU- MONTRATIER	37842	0	350	Retenue déconnectée	cpt_01450	5450108	115	Lemboulas	
45	37931	Rivière bassin LEMBOULAS	GAEC DES RIVES DU LEMBOULAS	LE MESPOUILLE- MOULIN DE LAFON		CASTELNAU- MONTRATIER	37931	0	12 000	Cours d'eau	pas_cpt_Rives	5460082	115	Lemboulas	
45	39051	Rivière bassin PEYRET	GAEC MARCONNIER	LE BAYLE		CASTELNAU- MONTRATIER	39051	0	15 000	Cours d'eau	pas_cpt_450145_2	5460263	115	Lemboulas	
45	38265	Rivière bassin LUPTE	LESTRADE	LAURENT	Chabrière	CASTELNAU- MONTRATIER	38265	0	6 000	Cours d'eau	pas_cpt_522728_1	5460297	115	Lemboulas	
45	50870		SCA LES TRUFFIÈRES DE LALBENQUE	LABORDERIE		LAUBENQUE	50870	0	120	Retenue déconnectée	pas_cpt		115	Lemboulas	
32	50851	AVEYRON	BEAUD BENJAMIN			SANT-ANTOIN-NOBLE- VAL	50851	16	800	Cours d'eau	en cours	52003357	9	Aveyron Aval	Irigallon
02	54081	Casier BROM 51 - AVEYRON - HJCC	CATALA	Éric	Trapèze	VERFEIL	54081	20	1 000	Cours d'eau	en cours	52006900	9	Aveyron Aval	Irigallon
02	37007	Rappe d'accompagnement Aveyron 02	EARL DE BORDE HAUTE	LABARTHE		VILLEMADE	37007	40	2 940	Rappe d'accompagnement	pas_cpt_520768_1	52002398	9	Aveyron Aval	Négat

Annexe 3-2 – Demandes accordées

voir pages suivantes

ETE

Demande accordées

Tri effectué par Département/PGC/Préleveur

DEPT	N° Gestas	Milieu prélevé	Nom	Prénom	Lieu-dit	Commune prélevement	Point parent complet	Débit	Volume prélevement	Type prélevement	Compteur	num_DDT	PGC	Libellé PGC
12	36596	PLAN D'EAU: 1066	ASJIER	THERRY		LEDERGUES	36596		10 000	Retenus déconnectés	1302156	5120234	8	Cérou
12	36599	PLAN D'EAU: 903	EARL ALARY (OU Aveyron)		La Foubise	LEDERGUES	36599	10	12 000	Retenus déconnectés	VM80ARAD	5120067	5	Cérou
12	36181	PLAN D'EAU: 173	EARL ALARY (OU Aveyron)		LUGAN	LEDERGUES	36181	2	15 000	Retenus déconnectés	VJ0713485	5120063	8	Cérou
12	37829	PLAN D'EAU: 2193	SAEC DE BANASSAC			SAINT-JEAN-DELNOUS	37829	3	15 442	Retenus déconnectés	02VZ012081	5120404	8	Cérou
12	36874	PLAN D'EAU: 952	SAEC DE BANASSAC		Banassac	LEDERGUES	36874	4	10 000	Retenus déconnectés		5120224	8	Cérou
12	37726	PLAN D'EAU: 1641	SAEC DE LA PLANE DE LUGAN		Lugan	LEDERGUES	37726	3	15 000	Retenus déconnectés	WA8718358	5120329	6	Cérou
12	37809	PLAN D'EAU: 2395 (hors)	SAEC DE PERAYRET		Le Perayret	LEDERGUES	37809	0	22 000	Retenus déconnectés	WA23A273	5120472	8	Cérou
12	36325	PLAN D'EAU: 1700	MATHEU	YVAN	La Salie	LEDERGUES	36325	20	16 750	Retenus déconnectés	12127014	5120088	8	Cérou
12	36818	PLAN D'EAU: 2346	CEA TRELLES			LEDERGUES	36818	0	20 000	Retenus déconnectés	02VZ133209	5120455	8	Cérou
12	36190	PLAN D'EAU: ancien 1366,2500,2503	ALBOUY	BERNARD		CAMJAC	36190	0	14 880	Retenus déconnectés	WA8833907	5120024	7	Vieur
12	36396	PLAN D'EAU: 2898	ALBOUY	JEAN		CAMBOULAZET	36396	0	8 215	Retenus déconnectés	WA103A132VW02	5120263	7	Vieur
12	36590	PLAN D'EAU: 2292 (résseau de joule)	ANGLES	JEAN MICHEL	Pluch de Ribérin	SAUVETERRE-DE-ROUERGUE	36590	0	12 000	Retenus déconnectés	WA9723507	5120214	7	Vieur
12	36594	PLAN D'EAU: 2561 (résseau du Lézard)	ARTUS		Culstème	CABANES	36594	0	9 000	Retenus déconnectés	registre_priv_10389	5120204	7	Vieur
12	36578	PLAN D'EAU: 1645	ASA DU NAUCELLOIS CHEZ MARTY JEROME		Le masau	NAUCELLE	36578	200	270 000	Retenus déconnectés	1241024038	5120212	7	Vieur
12	36587	FORAGE OU PUITZ NAP_DEC/PE 7 MAUR	ASSOCIATION ANTEEENNE SOLIDARITE			CABANES-BOGONES	36587	0	2 250	Nappe souterraine	9568	6120344	7	Vieur
12	36802	Vieur le (Vivier) amont de Thurès	AUGER	FRANCOIS	Le rebol	SAINT-JUST-SUR-VAUR	36802	20	3 750	Cours d'eau	663408	5120199	7	Vieur
12	36803	Vieur le (Vivier) amont de Thurès	AUGER	FRANCOIS	La baillie	SAINT-JUST-SUR-VAUR	36803	0	3 750	Cours d'eau	663408	5120180	7	Vieur
12	36804	Vieur le (Vivier) amont de Thurès	AUGER	FRANCOIS	Le pré grand	SAINT-JUST-SUR-VAUR	36804	0	3 750	Cours d'eau	663408	5120181	7	Vieur
12	36801	Vieur le (Vivier) amont de Thurès	AUGER	FRANCOIS	La cambon	SAINT-JUST-SUR-VAUR	36801	0	3 750	Cours d'eau	512150141_777	6120157	7	Vieur
12	36805	Vieur le (Vivier)	AUGER	FRANCOIS	La Sidonie	SAINT-JUST-SUR-VAUR	36805	30	850	Cours d'eau	512150209_777	5120158	7	Vieur
12	36808	Vieur le (Vivier) amont de Thurès	AZAM	DOMINIQUE		SAINT-JUST-SUR-VAUR	36808	60	1 400	Cours d'eau	WA9723514	5120162	7	Vieur
12	36806	Vieur le (Vivier) amont de Thurès	AZAM	DOMINIQUE		SAINT-JUST-SUR-VAUR	36806	80	248	Cours d'eau	WA9723515	5120164	7	Vieur
12	36809	Vieur le (Vivier) amont de Thurès	AZAM	DOMINIQUE		SAINT-JUST-SUR-VAUR	36809	0	248	Cours d'eau	WA9723515	5120185	7	Vieur
12	36807	Vieur le (Vivier) amont de Thurès	AZAM	DOMINIQUE		CAMJAC	36807	0	248	Cours d'eau	WA9723515	6120183	7	Vieur
12	36810	PLAN D'EAU: 2632	AZENAR	ALAIN		CENTRES	36810	0	15 400	Retenus déconnectés	wo02a221	5120485	7	Vieur
12	37050	PLAN D'EAU: 1458	BELLOUBET	PASCAL		LA CAPELLE-BLEYS	37050	120	12 000	Retenus déconnectés	1332322	5120312	7	Vieur
12	37051	PLAN D'EAU: 1459	BELLOUBET	PASCAL		LA CAPELLE-BLEYS	37051	8074	8 074	Retenus déconnectés	1332322	5120313	7	Vieur
12	37052	PLAN D'EAU: 2696	BELLOUBET	PASCAL		LA CAPELLE-BLEYS	37052	120	3 300	Retenus déconnectés	1332322	5120314	7	Vieur
12	37053	PLAN D'EAU: 2694	BELLOUBET	PASCAL		LA CAPELLE-BLEYS	37053	120	1 700	Retenus déconnectés	1332322	5120315	7	Vieur
12	37054	PLAN D'EAU: 2940	BELLOUBET	PASCAL		LA CAPELLE-BLEYS	37054	120	13 921	Retenus déconnectés	1332322	5120316	7	Vieur
12	36877	PLAN D'EAU: 2167 (résseau de grande)	BORRIES	Jacques	Les brassées	TAURIAC-DE-NAUCELLE	36877	0	15 000	Retenus déconnectés	WA8713467	5120307	7	Vieur
12	36808	PLAN D'EAU: 460	CHAUCHARD	REGIS		TAURIAC-DE-NAUCELLE	36808	40	15 000	Retenus déconnectés	WA9719521	5120192	7	Vieur
12	36820	PLAN D'EAU: 461	CHAUCHARD	REGIS		TAURIAC-DE-NAUCELLE	36820	40	11 000	Retenus déconnectés	WA9719521	5120193	7	Vieur
12	36814	PLAN D'EAU: 481 (résseau de hétéro)	CHINCHOLLE	FRANCK		SAUVETERRE-DE-ROUERGUE	36814	60	20 000	Retenus déconnectés	WA9832227	5120197	7	Vieur
12	36815	PLAN D'EAU: 482	CHINCHOLLE	FRANCK		SAUVETERRE-DE-ROUERGUE	36815	60	14 000	Retenus déconnectés	WA9832227	5120188	7	Vieur
12	36816	PLAN D'EAU: 3726	CHINCHOLLE	FRANCK		SAUVETERRE-DE-ROUERGUE	36816	40	18 000	Retenus déconnectés	WA9832227	5120189	7	Vieur
12	36821	PLAN D'EAU: 2382	COLNET	THERRY		BOUSSAC	36821	0	3 200	Retenus déconnectés	registre_priv_10001	6120474	7	Vieur
12	36849	Vivier de (résseau)	COUDERC	JEAN FRANCOIS	La Prade	DUINS	36849	0	13 000	Cours d'eau	ZRS145	5120381	7	Vieur
12		PLAN D'EAU 9531 (3000 m³)	COUDERC	JEAN FRANCOIS	La Prade	DUINS	36849	15	3 000	Retenus déconnectés	ZRS145		7	Vieur
12	36851	Vieur (OS-0370) aval de Thurès 12	COUFFIGNAL	GILBERT	Rougeyrie	BOR-ET-BAR	36851	30	5 000	Cours d'eau	119147	5120017	7	Vieur
12	36859	PLAN D'EAU: 1982	COUVENNES	LAURENT		CENTRES	36859	0	2 500	Retenus déconnectés	HMA40	5120007	7	Vieur
12	36863	PLAN D'EAU: 1862	DELAUSSE	ALAIN		LESCURE-JADUL	36863	0	2 000	Retenus déconnectés	registre_priv_8679	5120374	7	Vieur
12	36824	PLAN D'EAU: 376	DOUMAYZEL	RAYMOND		QUINS	36824	0	70 000	Retenus déconnectés	WA043419	5120220	7	Vieur
12	36827	PLAN D'EAU: 834	DRULHE	STILES	La Rosier	TAURIAC-DE-NAUCELLE	36827	0	18 500	Retenus déconnectés	WA203A0005	5120195	7	Vieur
12	37579	PLAN D'EAU: 1312	EARL ARC-EN-CIEL			QUINS	37579	0	20 000	Retenus déconnectés	wa9823327	5120213	7	Vieur
12	37582	PLAN D'EAU: 2470 (résseau de investit)	EARL ARC-EN-CIEL		Buffin	QUINS	37582	0	2 000	Retenus déconnectés	wa9823317	5120333	7	Vieur
12	36855	PLAN D'EAU: 511	EARL BARRAU SEBASTIEN		Janigues	SAINT-JUST-SUR-VAUR	36855	0	10 000	Retenus déconnectés	01VZ005127	5120222	7	Vieur
12	36870	PLAN D'EAU: 2509	EARL CABOT		Arrens	LA SELVE	36870	0	3 500	Retenus déconnectés	0BACC038408	5120481	7	Vieur
12	36881	PLAN D'EAU: 1988	EARL CLUZEL OTISSANES		Issana	LESTRADE-ET-THOUELS	36881	25	8 500	Retenus déconnectés	6T8089507ARAD	5120352	7	Vieur
12	36884	PLAN D'EAU: 2653 (résseau du pradi)	EARL DALMIERES			RIEUPYRQUX	36884	20	10 000	Retenus déconnectés	WA023A0030	5120137	7	Vieur
12	36885	PLAN D'EAU: 2059	EARL DALMIERES ALAIN		LE TERRAL	FLAVIN	36885	0	23 000	Retenus déconnectés	1300879T	5120346	7	Vieur
12	37011	PLAN D'EAU: ancien 1366,2500,2503	EARL DE BRUCABTEL			CAMJAC	37011	0	14 880	Retenus déconnectés	WA8833907	5120022	7	Vieur
12	37074	Mertis (résseau)	EARL DE LA CARRIERE			CABANES	37074	20	3 897	Cours d'eau	WA8823063	5120287	7	Vieur

DEPT	N° Gestor	Milieu prélevé	Nom	Prenom	Lieu-dit	Commune	Point parent complet	Débit	Volume prélevement	Type prélevement	Compteur	num_DDT	PGC	Libellé PGC
12	37076	PLAN D'EAU: 1177	EARL DE LA CARRIERE		LA DECADE	SAUVETERRE-DE-ROUERGUE	37076	18	100	Retenus déconnectés	WA353A136	5120268	7	Vaut
12	37077	PLAN D'EAU: 2792 affluent non desservi	EARL DE LA COMBE DE LA FACRESSE			LA BELVE	37077	1	15	Retenus déconnectés	WA363A025	5120343	7	Vaut
12	37158	PLAN D'EAU: 1234	EARL DE ROUSSELLES		Rouselles	BORLET-SAM	37158	1	9	Retenus déconnectés	WA372A325	5120237	7	Vaut
12	37150	Plan d'eau de Planiciol	EARL DE ROUTADOU		Routadoul	ARVIEU	37150	1	6	Retenus déconnectés	905448	5120232	7	Vaut
12	37161	Plan d'eau de Planiciol	EARL DE ROUTADOU		Routadoul	ARVIEU	37150	1	6	Retenus déconnectés	905448	5120233	7	Vaut
12	37162	Plan d'eau de Planiciol	EARL DE ROUTADOU		Routadoul	ARVIEU	37150	1	6	Retenus déconnectés	905448	5120234	7	Vaut
12	37159	Plan d'eau de Planiciol	EARL DE ROUTADOU		Routadoul	ARVIEU	37150	1	6	Retenus déconnectés	905448	5120321	7	Vaut
12	37275	PLAN D'EAU: 2185, ruis	EARL DU BOURGET			PRADINS	37275	1	9	Retenus déconnectés	WZ046700	5120403	7	Vaut
12	37283	PLAN D'EAU: 2173	EARL DU COMBAL		LE COMBAL DE TESTAS	SANVERSA	37283	1	7	Retenus déconnectés	WA021A085	5120336	7	Vaut
12	37263	PLAN D'EAU: 1819	EARL DU GOUTAL			REQUISTA	37293	1	19	Retenus déconnectés	08A0200239	5120356	7	Vaut
12	37299	PLAN D'EAU: 1313	EARL DU LAC (OU Aveyron)			REQUISTA	37299	1	25	Retenus déconnectés	14049642	5120287	7	Vaut
12	37300	PLAN D'EAU: 2092	EARL DU LAC DE MATEFAN		Matefan	BEGUR	37300	1	40	Retenus déconnectés	08A0100276	5120230	7	Vaut
12	40372	Plan d'eau : L'Herm (13000 m²)	EARL FABRE		L'Herm	CASTANET	40372	1	12	Retenus déconnectés	non_écoulé	à créer	7	Vaut
12	37378	PLAN D'EAU: 1994	EARL JULIA CAMIAC		Le Bourg	CAMIAC	37378	1	12	Retenus déconnectés	WA9943082	5120352	7	Vaut
12	37413	PLAN D'EAU: 2651-2650 affluent ruisseau de marais	EARL LES COGNELLES			LA SALVETAT-PEYRALES	37413	1	20	Retenus déconnectés	WA0123225	5120508	7	Vaut
12	37442	PLAN D'EAU: 891 affluent du ru de Bourges	EARL PAULHE ARNAUD		Puet	DURENGUE	37442	1	20	Retenus déconnectés	ZR0298	5120251	7	Vaut
12	37528	PLAN D'EAU: PUTAC 83	ESPIE	LIEN	Putac	TAURIAC-DE-NAUCELLE	37528	1	30	Retenus déconnectés	WA173A065	5120575	7	Vaut
12	37533	PLAN D'EAU: 2341 ruisseau de therm	ESTINALS	LOUIS	La Cabane	LA SALVETAT-PEYRALES	37533	1	25	Retenus déconnectés	WA0133905	5120453	7	Vaut
12	37538	PLAN D'EAU: 1903	FABRE	JEAN MARC		CASTANET	37538	1	12	Retenus déconnectés	WA0000602	5120368	7	Vaut
12	37594	PLAN D'EAU: 2598	GAEC AZENAR BERTHARD		Pruas	CANET-DE-SALARS	37594	1	16	Retenus déconnectés	WA073A161	5120334	7	Vaut
12	38848	PLAN D'EAU: 1064 Basses affluent du	GAEC CIV		Famrich	TAURIAC-DE-NAUCELLE	38848	1	15	Retenus déconnectés	1302444	5120194	7	Vaut
12	50690	PLAN D'EAU: 12-2008-00154	GAEC COUVENNES DU RUECH		Le Puch de la ruffine	RULLAC-SAINTE-CIRQUE	50690	1	1	Retenus déconnectés	en cours		7	Vaut
12	37833	PLAN D'EAU: 2343	GAEC DE BEAUSOLER		LES PEYROUSES	FLAVIN	37833	1	28	Retenus déconnectés	wa902007	5120454	7	Vaut
12	37863	PLAN D'EAU: 932	GAEC DE CALVIN LE ROUGE		Calvic	CASSAGNES-BEGONNES	37863	1	11	Retenus déconnectés	WA022A306	5120305	7	Vaut
12	37856	PLAN D'EAU: 2135	GAEC DE CALVIN			GRESPIN	37856	1	19	Retenus déconnectés	WA023A358	5120309	7	Vaut
12	37871	Ruisseau (ruisseau)	GAEC DE FABREGUES		La Valade	TAYRAC	37871	1	9	Cours d'eau	WA1182A010	5120330	7	Vaut
12	37872	PLAN D'EAU: 2490	GAEC DE FABREGUES		Ligue	TAYRAC	37872	1	21	Retenus déconnectés	WA143A257	5120331	7	Vaut
12	37878	PLAN D'EAU: 2360 ruisseau du ruis	GAEC DE FOURNOULET			LESCURE-JAOUL	37878	1	18	Retenus déconnectés	WA442A168	5120459	7	Vaut
12	37899	PLAN D'EAU: 827 ruisseau de téglieu	GAEC DE L'ETANG		Lab	CASTANET	37899	1	22	Retenus déconnectés	WA9822018	5120499	7	Vaut
12	37708	PLAN D'EAU: 3182	GAEC DE LA CAMMAZIE BASSE		La Cammazie	DURENGUE	37708	1	13	Retenus déconnectés	WA020A0726	5120402	7	Vaut
12	42508	PLAN D'EAU: LE BOSQ (23 000 M3)	GAEC DE LA COTE VIEILLE		LE BOSQ	CAMIAC	42508	1	22	Retenus déconnectés	R200386		7	Vaut
12	37716	PLAN D'EAU: 2783	GAEC DE LA DRAILLE - 4 Flans		Le Bouysson	FLAVIN	37716	1	30	Retenus déconnectés	1331480	5120219	7	Vaut
12	37735	PLAN D'EAU: 781	GAEC DE LA SERENE		LESTRADE	BORLET-BAR	37735	1	11	Retenus déconnectés	WA0133602	5120018	7	Vaut
12	37743	Ruisseau (ruisseau)	GAEC DE LA SERRE DE RULHAC		LA SERRE	LEDERGUES	37742	1	1	Cours d'eau	D1A2H12701	5120227	7	Vaut
12	37742	Ruisseau (ruisseau)	GAEC DE LA SERRE DE RULHAC		LA SERRE	RULLAC-SAINTE-CIRQUE	37742	1	1	Cours d'eau	D1A2H12701	5120225	7	Vaut
12	37744	Ruisseau (ruisseau)	GAEC DE LA SERRE DE RULHAC		LA LANDE	RULLAC-SAINTE-CIRQUE	37744	1	1	Cours d'eau	D1A2H12701	5120228	7	Vaut
12	37798	PLAN D'EAU: 535	GAEC DE MAGRINET		Magrinet	CENTRES	37798	1	9	Retenus déconnectés	WA043A018	5120098	7	Vaut
12	37781	PLAN D'EAU: 903	GAEC DE MATTES			PONT-DE-SALARS	37781	1	17	Retenus déconnectés	1231785	5120130	7	Vaut
12	37793	PLAN D'EAU: 830	GAEC DE MONZEZE		Monzeze	SAINTE-JULIETTE-SUR-VIAUR	37793	1	24	Retenus déconnectés	G2A2H35124	5120232	7	Vaut
12	37798	PLAN D'EAU: 83 ruisseau de Montginoux	GAEC DE MONTGINOUX		MONTGINOUX	ARVIEU	37798	1	6	Retenus déconnectés	WA9833781	5120003	7	Vaut
12	37798	PLAN D'EAU: 84	GAEC DE MONTGINOUX		MONTGINOUX	ARVIEU	37798	1	2	Retenus déconnectés	WA9833781	5120004	7	Vaut
12	37142	PLAN D'EAU: 2308	GAEC DE MONTPLAISIR			REQUISTA	37803	1	17	Retenus déconnectés	16AE101079	5120138	7	Vaut
12	37600	PLAN D'EAU: 488 Basses	GAEC DE MONTPLAISIR			REQUISTA	37800	1	18	Retenus déconnectés	16AE101073	5120139	7	Vaut
12	37801	Plan d'eau de Planiciol	GAEC DE MONTREDON			SALLES-CURAN	37801	1	5	Retenus déconnectés	988487	5120395	7	Vaut
12	37813	Ruisseau (ruisseau) affluent de Thurcia	GAEC DE POMEYROLS		Pomeyrols	CENTRES	37813	1	52	Cours d'eau	1309108	5120377	7	Vaut
12	37812	PLAN D'EAU: 1884 ruisseau affluent du	GAEC DE POMEYROLS		Pomeyrols	TAURIAC-DE-NAUCELLE	37812	1	5	Retenus déconnectés	1309108	5120375	7	Vaut
12	37819	Ruisseau (ruisseau)	GAEC DE ROUVELLAC			LEDERGUES	37819	1	1	Cours d'eau	WA023A341	5120090	7	Vaut
12	37822	PLAN D'EAU: 1630	GAEC DE SAINT JULIEN			QUINS	37822	1	13	Retenus déconnectés	WA023A321	5120240	7	Vaut
12	37823	PLAN D'EAU: 1633	GAEC DE SAINT JULIEN			QUINS	37823	1	5	Retenus déconnectés	WA023A321	5120241	7	Vaut
12	37899	PLAN D'EAU: 840 Le theron	GAEC DE VAYSSOUS		Le Berthe	REQUISTA	37899	1	57	Retenus déconnectés	WA0143142	5120100	7	Vaut
12	37861	PLAN D'EAU: 2752 ruisseau affluent du	GAEC DE VEILLAC			PONT-DE-SALARS	37860	1	42	Retenus déconnectés	WA089A062	5120318_1	7	Vaut
12	37860	PLAN D'EAU: 2752 ruisseau affluent du	GAEC DE VEILLAC			PONT-DE-SALARS	37860	1	42	Retenus déconnectés	WA079A152	5120319	7	Vaut
12	37862	PLAN D'EAU: 2806	GAEC DE VEILLAC			PONT-DE-SALARS	37862	1	15	Retenus déconnectés	pas_éc_120289_1	5120319	7	Vaut
12	37804	PLAN D'EAU: 478	GAEC DES MOULENGUES			GRESPIN	37804	1	25	Retenus déconnectés	WA023A371	5120050	7	Vaut
12	37905	Ruisseau (OS-0290) aval de Thurcia 12	GAEC DES PEPINIERS MERCADIER			SAINTE-ANDRE-DE-NAJAC	37905	1	28	Cours d'eau	RT65-965732	5120154	7	Vaut
12	37906	Ruisseau (OS-0290) aval de Thurcia 12	GAEC DES PEPINIERS MERCADIER			SAINTE-ANDRE-DE-NAJAC	37906	1	34	Cours d'eau	WA1201020	5120195	7	Vaut
12	37908	PLAN D'EAU: 1354	GAEC DES PETITS LACS		Morville	LA BELVE	37908	1	11	Retenus déconnectés	ZR0434	5120205	7	Vaut
12	37909	PLAN D'EAU: 2697	GAEC DES PETITS LACS		Le Verdier / La bayrière	DURENGUE	37909	1	4	Retenus déconnectés	ZR0436	5120298	7	Vaut
12	37910	PLAN D'EAU: 2692	GAEC DES PETITS LACS		Le Verdier Est	DURENGUE	37910	1	4	Retenus déconnectés	ZR0434	5120287	7	Vaut

DEPT	N° Gestac	Milieu prélevé	Nom	Prénom	Lieu-dit	Commune prélevement	Puiss. parant complet	Débit	Volumé prélevement	Type prélevement	Compteur	num_BDT	PGC	Libellé PGC
12	37511	PLAN D'EAU: 2823	GAEC DES PETITS LACS		Le Verdier Nord-Est	DURENGUE	37511	0	7.000	Retenus déconnectés	ZR0434	5120268	7	Vieur
12	37512	Plan d'eau: 2016_250	GAEC DES PETITS LACS		Le Verdier Est	DURENGUE	37512	0	4.000	Retenus déconnectés	ZR0434	5120269	7	Vieur
12	37513	Plan d'eau: 1750	GAEC DES RUDS		Frayssac	GRANOND	37513	0	8.000	Retenus déconnectés	WA0234325	5120561	7	Vieur
12	37517	PLAN D'EAU: 2187 (à l'usage non dénommé) (rivière) du giffou	GAEC DU BOIS DE TAURAG		Le Bois de Taunès	LA SELVE	37517	0	28.000	Retenus déconnectés	WA0234323	5120270	7	Vieur
12	37560	PLAN D'EAU: 3099	GAEC DE ROUSGAILLOU-FRUIES		Boucoirou	CAMBOLAZET	37560	0	8.250	Retenus déconnectés	WA103A123V102	5120548	7	Vieur
12	37564	PLAN D'EAU: ancien 130125002503	GAEC DU FIEU			CAMJAC	37564	0	14.880	Retenus déconnectés	WA1033507	5120480	7	Vieur
12	37560	PLAN D'EAU: 823 (cours d'eau) du	GAEC DU PUECH DE LA LANGE		La Lange	RULLACGANT-CROU	37560	0	12.000	Retenus déconnectés	WA0234352	5120152	7	Vieur
12	37594	PLAN D'EAU: 2331	GAEC DU TERRAL		La Teste	FLAVIN	37594	0	30.000	Retenus déconnectés	WA0234315	5120441	7	Vieur
12	37598	(sur le (rivière) amont de Thaurès)	GAEC DU VIAUR		La Caselle Vaur	FLAVIN	37598	0	7.000	Cours d'eau	WA0303013	5120170	7	Vieur
12	37603	PLAN D'EAU: 1605	GAEC DURAND MORTALFAT			LA BELVE	37603	0	13.000	Retenus déconnectés	25633	5120279	7	Vieur
12	37604	PLAN D'EAU: 20	GAEC ELEVAGE LAURIOU		La Carrière	QUINS	37604	0	12.000	Retenus déconnectés	WA0220282	5120135	7	Vieur
12	37607	PLAN D'EAU: 2102	GAEC FLOTTARD BRU		Lapeyroue	LA BELVE	37607	0	18.000	Retenus déconnectés	WA0234333	5120285	7	Vieur
12	38006	PLAN D'EAU: 182 (cours d'eau) du joul	GAEC LAUROUPE			LA CAPELLE-BLEYS	38006	0	11.000	Retenus déconnectés	WA0234287	5120205	7	Vieur
12	38007	PLAN D'EAU: 168	GAEC LAUROUPE			LA CAPELLE-BLEYS	38007	0	7.000	Retenus déconnectés	WA0234287	5120204	7	Vieur
12	38012	PLAN D'EAU: 348	GAEC LACOMBE CORP		Les Grézards	BARACQUEVILLE	38012	0	12.000	Retenus déconnectés	WA0234205	5120034	7	Vieur
12	37405	PLAN D'EAU: 2319	GAEC LE REGALEU			SAINTE-LAURENT-DE-LEVEZOU	37405	0	17.000	Retenus déconnectés	WA072A063	5120091	7	Vieur
12	37440	PLAN D'EAU: 2091 (cours d'eau)	GAEC NEGRIER		La Serre	LESTRADE-ET-THOUELS	37440	0	22.000	Retenus déconnectés	WA0600519	5120110	7	Vieur
12	38567	PLAN D'EAU: 1783	GAEC REY		Les Grézards	CASSAGNES-BEGONHES	38567	0	40.000	Retenus déconnectés	WA113A0112	5120289	7	Vieur
12	38073	PLAN D'EAU: 2770	GAEC RICARD VERONIQUE ET JEROME		La Redouze	CRÉSPIN	38073	0	7.000	Retenus déconnectés	229554497	5120203	7	Vieur
12	38096	(sur le (rivière) amont de Thaurès)	GAEC TAYAC ET FLO		La Teste	SAINTE-JUST-SUR-VIAUR	38096	0	17.110	Cours d'eau	2095574	5120149	7	Vieur
12	38087	PLAN D'EAU: 2488 (cours d'eau) du joul	GAEC TAYAC ET FLO		Florentin (651)	AURAC-DE-NAUCELLE	38087	0	20.000	Retenus déconnectés	SH11332276	5120477	7	Vieur
12	38089	(cours d'eau) du joul	GAEC VAYSSE BRUNO NATHALIE			LESTRADE-ET-THOUELS	38089	0	4.000	Cours d'eau	1094280002	5120267	7	Vieur
12	38098	PLAN D'EAU: 1905	GAEC VAYSSE BRUNO NATHALIE			LESTRADE-ET-THOUELS	38098	0	11.000	Retenus déconnectés	0942052082	5120266	7	Vieur
12	38714	PLAN D'EAU: 1893 (cours d'eau) du joul	GAEC VEZYOUSTES			CASSAGNES-BEGONHES	38714	0	25.000	Retenus déconnectés	WA0234124	5120349	7	Vieur
12	43226	(sur le (rivière) amont de Thaurès)	GALTER	ESTASTEN	Pradele	LEZINS-DE-LEVEZOU	43226	0	1.580	Cours d'eau	non_noté_Thaurès		7	Vieur
12	38216	PLAN D'EAU: 23	LACOSTE	Yvonne	Ligarde	LESBOURE-JAUL	38216	0	10.000	Retenus déconnectés	WA0803470	5120092	7	Vieur
12	38487	PLAN D'EAU: 475	LACOSTE	Yvonne	La Montagne	LESBOURE-JAUL	38487	0	4.000	Retenus déconnectés	WA0803322	5120091	7	Vieur
12	50426	FORAGE OU PUIS (NAI_DEC) (PIE F) (VIAUR)	LE PENVEN VANH		Libermus	TAYRAC	50426	0	2.250	Napou souterrain	pas_opt		7	Vieur
12	38317	(cours d'eau) du joul	MARTY	JEAN SAMUEL	LAISSERAC	LEZINS-DE-LEVEZOU	38317	0	19.440	Cours d'eau	WA0923036	5120422	7	Vieur
12	38326	PLAN D'EAU: 1701	MATHEU	YVAN	La Passet	LEDESJUES	38326	0	10.000	Retenus déconnectés	17427016	5120083	7	Vieur
12	38329	PLAN D'EAU: 2392	MAZARS	CHRISTIAN		CALMONT	38329	0	4.870	Retenus déconnectés	WA0234269	5120458	7	Vieur
12	38338	PLAN D'EAU: 405	MOLMIER	MICHEL		CAMJAC	38338	0	8.000	Retenus déconnectés	WA0823041	5120205	7	Vieur
12	38330	PLAN D'EAU: 488	MOLMIER	MICHEL		CAMJAC	38330	0	15.000	Retenus déconnectés	WA18240140	5120206	7	Vieur
12	46210	Ruisseau de Gape (D5070200)	MONTEILLET	RISE	Le Cammas	PRADER-SALARS	46210	2	2.000	Retenus déconnectés	WA02240889		7	Vieur
12	38343	PLAN D'EAU: 434	MOULY	JEAN MARC	Carralet	TAYRAC	38343	0	18.000	Retenus déconnectés	WA121A0002	5120196	7	Vieur
12	38346	PLAN D'EAU: 1687	MOULY	ERIC	Le peyroue	LA CAPELLE-BLEYS	38346	0	5.000	Retenus déconnectés	WA053A014	5120201	7	Vieur
12	38347	PLAN D'EAU: 2016	MOULY	ERIC	LÈS CAPELLLES	LA CAPELLE-BLEYS	38347	0	2.000	Retenus déconnectés	WA053A014	5120202	7	Vieur
12	38362	PLAN D'EAU: 599	NATTES	JACQUES	La Carrière	LA SALVETAT-PEYRALES	38362	0	11.000	Retenus déconnectés	WA0234330	5120173	7	Vieur
12	38385	PLAN D'EAU: 404	PAULHOU	MICHAËL	Carrière de la	QUINS	38385	0	16.000	Retenus déconnectés	86AT28237	5120340	7	Vieur
12	38742	PLAN D'EAU: 778	PUECH	Benoit	Pradais	QUINS	38742	0	9.000	Retenus déconnectés		5120520	7	Vieur
12	38178	PLAN D'EAU: 2697	RAUJOU	Jean Michel		PRADIAS	38178	0	12.400	Retenus déconnectés	903781	5120400	7	Vieur
12	38499	PLAN D'EAU: 1614	SALERES	ANDRÉ		SAINTE-JUST-SUR-VIAUR	38499	0	7.000	Retenus déconnectés	VZ0257796	5120361	7	Vieur
12	38544	PLAN D'EAU: 1200	SAVY	PHILIPPE		SAUVETERRE-DE-ROUERGUE	38544	0	2.500	Retenus déconnectés	WA101A135	5120282	7	Vieur
12	38682	PLAN D'EAU: 1670	SEA DE PUECHMONTARD		LE MOULY	LA SALVETAT-PEYRALES	38682	0	20.000	Retenus déconnectés	WA053A294	5120174	7	Vieur
12	38683	PLAN D'EAU: 2234	TERRAL	CHRISTIAN		ARVIEU	38683	0	15.000	Retenus déconnectés	WA0843179	5120449	7	Vieur
12	38682	PLAN D'EAU: 2154	TREMQUIERES	JACKY		LA SELVE	38682	0	12.000	Retenus déconnectés	07WZ085205	5120380	7	Vieur
12	38672	PLAN D'EAU: 32 (cours d'eau) du joul	VABRE	GUY	Carralet	LA SALVETAT-PEYRALES	38672	0	6.000	Retenus déconnectés	WA0234345	5120175	7	Vieur
12	38611	PLAN D'EAU: 3951-2620 (cours d'eau) du joul	VALAYE	BENOIT		LA SALVETAT-PEYRALES	38611	0	20.000	Retenus déconnectés	WA0123325	5120498	7	Vieur
12	38707	PLAN D'EAU: 2380	VEYRAC	BENOIT		CALMONT	38707	0	10.150	Retenus déconnectés	7751070	5120392	7	Vieur
12	38708	PLAN D'EAU: 2383	VEYRAC	PHILIPPE		ARVIEU	38708	0	15.000	Retenus déconnectés	WA082A144	5120299	7	Vieur
12	38548	PLAN D'EAU: 2693	ALBENQUE	Françoise		LANUEJOLS	38548	0	15.000	Retenus déconnectés	1332158	5120512	8	Aveyron Amont
12	38596	PLAN D'EAU: 2670	AMEL	KEOIS	LES PLACETTES	SAUVENSA	38596	0	9.000	Retenus déconnectés	WA222A400	5120384	8	Aveyron Amont
12	38605	PLAN D'EAU: 1628	ASA D'IRRIGATION DE LUC			LUC-LA-PRIMAUBE	38605	0	350.000	Retenus déconnectés	33122461110175935	5120328	8	Aveyron Amont
12	38627	PLAN D'EAU: 1508	BAVOL JUIEN			LA FOULLADE	38627	0	3.000	Retenus déconnectés	1201083	5120658	8	Aveyron Amont
12	38632	(Aveyron aval entre amont roudégne (rivière))	BED	CHRISTIAN	St Cloud	RODEZ	38632	15	1.180	Cours d'eau	9923071	5120143	8	Aveyron Amont
12	38633	(Aveyron aval entre amont roudégne (rivière))	BED	CHRISTIAN	St Cloud	RODEZ	38633	20	600	Cours d'eau	9712068	5120144	8	Aveyron Amont
12	38536	PLAN D'EAU: 759	BEFFRE	EAN LOUIS	Barbac	VABRE-TIZAC	38536	0	10.000	Retenus déconnectés	WA0133073	5120197	8	Aveyron Amont
12	38639	PLAN D'EAU: 2374	BERNARDISOU	MICHEL	Sept-Fort	ROUSSENNAC	38639	0	12.000	Retenus déconnectés	WA0113509	5120466	8	Aveyron Amont
12	38643	(cours d'eau) (rivière)	BES	Genot	Luzerne	ROUSSENNAC	38643	0	1.000	Cours d'eau	WA0234230	5120149	8	Aveyron Amont

DEPT	N° Gestor	Milieu prélevé	Nom	Prenom	Lieu-dit	Commune prélèvement	Point parent complet	Debit	Volume prélèvement	Type prélèvement	Compteur	num_DDT	PGC	Libellé PGC
12	36644	ORAGE DU PUITS MAP_DEC_PPE 9 Azu	BES	Benoit	Laurélin	ROUSSEINHAC	36644	28	3 100	Retenus déconnectés	WA0234336	5120150	5	Aveyron Amont
12	36645	PLAN D'EAU 1427 (niveau du ruisseau)	BES	Benoit		ROUSSEINHAC	36645	28	3 300	Retenus déconnectés	WA0234330	5120151	6	Aveyron Amont
12	36654	PLAN D'EAU: 1664 (niveau d'ogona)	BESSOU	REGIS		LUNAC	36654	29	7 100	Retenus déconnectés	1331819	5120169	6	Aveyron Amont
12	42374	Plan d'eau : Les Mazières (11000 m³)	BESSOU	REGIS	Les Mazières	LUNAC	42374	14	11 000	Retenus déconnectés	non existant	à créer	6	Aveyron Amont
12	45462	Source de Montvénéral	BLANC	Domnique	Montvénéral	LA FOUILLADE	45462	25	4 561	Cours d'eau	pas compteur		6	Aveyron Amont
12	36666	PLAN D'EAU: 701	BLANC	Domnique	Trebozac	LA FOUILLADE	36666	26	14 000	Retenus déconnectés	WA0234016	5120062	6	Aveyron Amont
12	45463	Plan d'eau 7814 (8 000 m³)	BLANC	Domnique	Parasacques	SAINTE-SALVADOU	45463	24	8 100	Retenus déconnectés	WA0234002		6	Aveyron Amont
12	36684	PLAN D'EAU: 1025	BOURSIGNAC	FRANCIS		RIEUPEYROUX	36684	27	6 200	Retenus déconnectés	02V0234874	5120260	6	Aveyron Amont
12	36686	PLAN D'EAU: 25	BOUTONNET	FRANCIS		LA FOUILLADE	36686	27	3 000	Retenus déconnectés	131009	5120257	6	Aveyron Amont
12	36697	Plan d'eau COMTES HAUT 01210	BOUTONNET	Serge	Les Costes haut	LA FOUILLADE	36697	28	3 000	Retenus déconnectés	WA0224334	5120275	6	Aveyron Amont
12	36698	Plan d'eau OUSAX ZA005	BOUTONNET	Serge	Ousax	LA FOUILLADE	36698	28	2 000	Retenus déconnectés	WA0224334	5120277	6	Aveyron Amont
12	36699	Plan d'eau DEVEZE C124	BOUTONNET	Serge	Rousséjac bas	LA FOUILLADE	36699	28	2 500	Retenus déconnectés	WA0224334	5120278	6	Aveyron Amont
12	36700	Plan d'eau LACOMBE C976	BOUTONNET	Serge	Rousséjac haut	LA FOUILLADE	36700	28	2 500	Retenus déconnectés	WA0224334	5120279	6	Aveyron Amont
12	36701	Plan d'eau TRAVERS C158	BOUTONNET	Serge	Rousséjac haut	LA FOUILLADE	36701	28	1 500	Retenus déconnectés	WA0224334	5120280	6	Aveyron Amont
12	37063	PLAN D'EAU 2194 (niveau du Mzer)	BOUTONNET	Serge	NAJAC	LA BASTIDE-L'ÉVÊQUE	37063	28	2 000	Retenus déconnectés	pas compteur	5120405	6	Aveyron Amont
12	36704	PLAN D'EAU: 2071	BOYER	MARIE Thérèse	Darcu	VILLEFRANCHE-DE- ROURGUE	36704	28	4 000	Retenus déconnectés	WA0214372	5120363	6	Aveyron Amont
12	36714	PLAN D'EAU: 349	BRON	BERNARD		MALEVILLE	36714	28	25 000	Retenus déconnectés	WA0234392	5120111	6	Aveyron Amont
12	36715	PLAN D'EAU: 927	BRON	ALAIN	BRANDONNET		36715	28	5 000	Retenus déconnectés	WA0213169	5120321	6	Aveyron Amont
12	42373	Plan d'eau : Cambert (1200 m³)	CADAS	Emmanuel	Cambert	LA BASTIDE-L'ÉVÊQUE	42373	28	2 400	Retenus déconnectés	02V0220383	à créer	6	Aveyron Amont
12	36740	PLAN D'EAU: 2325	CALMETTES	Jean-Michel	Le Nas des Bœufs	LA FOUILLADE	36740	28	21 000	Retenus déconnectés	WA0234709	5120446	6	Aveyron Amont
12	37121	PLAN D'EAU 1528 (niveau cave effluent de la source)	CATHALA GENEVIEVE		Loupjac	LA FOUILLADE	37120	28	10 000	Retenus déconnectés	512190200_cpt	5120063_1	6	Aveyron Amont
12	37120	PLAN D'EAU 1528 (niveau cave effluent de la source)	CATHALA GENEVIEVE		Loupjac	LA FOUILLADE	37120	28	10 000	Retenus déconnectés	WA0234000	5120062	6	Aveyron Amont
12	36800	PLAN D'EAU: 2401	CHAMBRE	AGRICULTUR E	Bourras	VILLEFRANCHE-DE- ROURGUE	36800	28	20 000	Retenus déconnectés	1321212	5120253	6	Aveyron Amont
12	36801	PLAN D'EAU: 2422	CHAMBRE	AGRICULTUR E	Mairie Les Combes	VILLEFRANCHE-DE- ROURGUE	36801	28	3 000	Retenus déconnectés	1321212	5120254	6	Aveyron Amont
12	36802	PLAN D'EAU: 2487	CHAMBRE	AGRICULTUR E	Le Buisson	VILLEFRANCHE-DE- ROURGUE	36802	28	4 000	Retenus déconnectés	wa9833340	5120255	6	Aveyron Amont
12	36812	PLAN D'EAU: 2722	CHAYRIGUES	Chiffier		FLAVIN	36812	42	15 000	Retenus déconnectés	02V0211014	5120519	6	Aveyron Amont
12	36818	PLAN D'EAU: 824	CHAPIE	CHARLES	Les Cazelles	LA FOUILLADE	36818	28	1 000	Retenus déconnectés	WA02133070	5120230	6	Aveyron Amont
12	36831	PLAN D'EAU: 335	COMBETTES	FRANCOIS	LESSART GRAND	VABRE-LEZAC	36831	10	75 000	Retenus déconnectés	WA0234315	5120198	6	Aveyron Amont
12	36860	Source de Sauvencia la	COUYBES	Arôme	CASSEMAUROM	LA FOUILLADE	36860	28	8 000	Cours d'eau	WA9802339	5120429	6	Aveyron Amont
12	36861	PLAN D'EAU: 2277	COUYBES	Arôme	LA RIVIÈRE	LUNAC	36861	28	6 500	Retenus déconnectés	WA9802339	5120431	6	Aveyron Amont
12	36862	PLAN D'EAU: 2276	COUYBES	Arôme	LA COSTE DE COURCHONNE	LA FOUILLADE	36862	28	1 000	Retenus déconnectés	WA9802339	5120432	6	Aveyron Amont
12	36877	PLAN D'EAU: 74	DARRES	THIERRY		LA BASTIDE-L'ÉVÊQUE	36877	28	8 000	Retenus déconnectés	wa9800039	5120013	6	Aveyron Amont
12	36894	PLAN D'EAU: 2015	DELCOUSSE	FABIEN	Durbès	LA FOUILLADE	36894	28	8 000	Retenus déconnectés	WA111077	5120539	6	Aveyron Amont
12	36895	Plan d'eau 3305 (nd)	DELCOUSSE	FABIEN	Aubrac	LUNAC	36895	28	3 320	Retenus déconnectés	WA111077	5120562	6	Aveyron Amont
12	36899	PLAN D'EAU: 958	DELRYS	JEAN CLAUDE		LUNAC	36899	28	10 000	Retenus déconnectés	WA9823050	5120063	6	Aveyron Amont
12	36940	PLAN D'EAU: 2639	EARLALARY PIERRE		DRUELLE		36940	28	18 000	Retenus déconnectés	WA0234056	5120476	6	Aveyron Amont
12	36956	PLAN D'EAU: 1847	EARL BESSIERE CHARLES		MOYRAZES		36956	28	14 000	Retenus déconnectés	986874	5120370	6	Aveyron Amont
12	36977	PLAN D'EAU: 2375	EARL CAZALH		COLOMBIES		36977	28	18 000	Retenus déconnectés	WA9840044	5120467	6	Aveyron Amont
12	36992	PLAN D'EAU: 2370	EARL COMBRES GALTER		MONTAGNAC	LANVEDOLS	36992	28	11 000	Retenus déconnectés	wa9234330	5120469	6	Aveyron Amont
12	36993	PLAN D'EAU: 2377	EARL COMBRES GALTER		L'Escalyrie	MALEVILLE	36993	28	28 000	Retenus déconnectés	wa9833586	5120469	6	Aveyron Amont
12	37000	PLAN D'EAU: 2501	EARL DE BELPECH		SAINTE-ANDRÉ-DE-NAJAC		37000	28	14 000	Retenus déconnectés	WA0234104	5120341	6	Aveyron Amont
12	37008	PLAN D'EAU: 505	EARL DE BOREDON		Boreidon	MALEVILLE	37008	28	8 500	Retenus déconnectés	WA01231218	5120115	6	Aveyron Amont
12	37014	PLAN D'EAU: 3609	EARL DE CALVY			LA FOUILLADE	37014	28	10 000	Retenus déconnectés	wa9823002	5120457	6	Aveyron Amont
12	54195	Aveyron aval sans amont (niveau de la rivière)	EARL DE FOUILLADE		Flaujac	MAYRAN	54198	40	100	Cours d'eau	R2007922		6	Aveyron Amont
12	37038	PLAN D'EAU: 427	EARL DE FOURNIES			LA BASTIDE-L'ÉVÊQUE	37038	28	10 000	Retenus déconnectés	WA0234275	5120014	6	Aveyron Amont
12	37095	PLAN D'EAU: 926 (niveau de la source)	EARL DE LA BORIE DE BOR		Des de la Borie de Bor	BOR-ET-BAR	37095	40	4 500	Retenus déconnectés	WA0133094	5120249	6	Aveyron Amont
12	37096	PLAN D'EAU: 2048 (niveau de la source)	EARL DE LA BORIE DE BOR		Des de la Borie de Bor	BOR-ET-BAR	37096	40	5 000	Retenus déconnectés	WA0133084	5120250	6	Aveyron Amont
12	37067	PLAN D'EAU: 2549 (niveau de la source)	EARL DE LA BORIE DE BOR		de Boucarre	BOR-ET-BAR	37067	40	5 700	Retenus déconnectés	WA0133094	5120251	6	Aveyron Amont
12	37069	PLAN D'EAU: 195	EARL DE LA GENRIE		Les Combes	RIGNAC	37069	28	14 132	Retenus déconnectés	WA0133077	5120142	6	Aveyron Amont
12	37090	PLAN D'EAU: 590	EARL DE LA LEGRIE		La Légrie	NAJAC	37090	28	5 000	Retenus déconnectés	E0221347241	5120128	6	Aveyron Amont
12	37094	PLAN D'EAU: 1501	EARL DE LA PIECE			COLOMBIES	37094	28	6 200	Retenus déconnectés	WA0234337	5120238	6	Aveyron Amont
12	37095	PLAN D'EAU: 2642	EARL DE LA PIECE			COLOMBIES	37095	28	35 000	Retenus déconnectés	WA0234380	5120239	6	Aveyron Amont
12	37096	PLAN D'EAU: 266	EARL DE LA RENAUDE		Renaudy	RIEUPEYROUX	37096	28	4 500	Retenus déconnectés	WA0244009	5120138	6	Aveyron Amont
12	37097	PLAN D'EAU: 297	EARL DE LA RENAUDE		Renaudy	RIEUPEYROUX	37097	28	5 100	Retenus déconnectés	WA0244009	5120139	6	Aveyron Amont
12	37119	PLAN D'EAU: 757	EARL DE LONG CROS			LA FOUILLADE	37119	14	10 200	Retenus déconnectés	1322287	5120065	6	Aveyron Amont
12	37129	Lacs des Garrigues BV Algouas	EARL DE MANHAC		Les Garrigues	SAINTE-REMY	37129	28	15 000	Retenus déconnectés	R1209545	5120563	6	Aveyron Amont
12	37141	PLAN D'EAU: 654	EARL DE MOURLHAC		Mourlhac	MALEVILLE	37141	28	32 000	Retenus déconnectés	1331313	5120113	6	Aveyron Amont
12	37152	PLAN D'EAU: 661 (niveau de la source)	EARL DE PINSON			MALEVILLE	37152	28	25 000	Retenus déconnectés	WA9833463	5120114	6	Aveyron Amont
12	37200	PLAN D'EAU: 1375 (niveau de la source)	EARL DE VEYRAGUET		VEYRAGUET	FLAVIN	37200	28	17 000	Retenus déconnectés	WA_9833514	5120245	6	Aveyron Amont

DEPT	N° Gestica	Milieu prélevé	Nom	Prénom	Lieu-dit	Commune prélevement	Point parmi connote	Débit	Volumé prélevement	Type prélevement	Compteur	num_ODT	PGC	Libe6	PGC
12	37276	réfence la (niveau)	EARL DES CALQUIERES		Les Caguières	SEVERAC-LE-CHATEAU	37234		10	Cours d'eau	WA9815597	5120502	8	Aveyron Amont	
12	37238	réfence la (niveau)	EARL DES CALQUIERES		Les Caguières	SEVERAC-LE-CHATEAU	37234		45	Cours d'eau	WA9815597	5120503	8	Aveyron Amont	
12	37237	réfence la (niveau)	EARL DES CALQUIERES		Baslie	SEVERAC-LE-CHATEAU	37234		10	Cours d'eau	WA9815597	5120504	8	Aveyron Amont	
12	37238	réfence la (niveau)	EARL DES CALQUIERES		Baslie	SEVERAC-LE-CHATEAU	37234		10	Cours d'eau	WA9815597	5120505	8	Aveyron Amont	
12	37234	réfence la (niveau)	EARL DES CALQUIERES		Les Caguières	SEVERAC-LE-CHATEAU	37234		10	Cours d'eau	WA9815597	5120501	8	Aveyron Amont	
12	37239	PLAN D'EAU: 1582 (niveau algues) effluent de savignat	EARL DES CAPUCINES			VILLENEUVE	37239		8	Retenu déconnecté	8001201744	5120000	8	Aveyron Amont	
12	37240	PLAN D'EAU: 1729	EARL DES CAPUCINES			VILLENEUVE	37240		13	Retenu déconnecté	1331451	5120001	8	Aveyron Amont	
12	37256	PLAN D'EAU: 2340	EARL DES PAYS BAS			QUINS	37256		24	Retenu déconnecté	02021036165	5120452	8	Aveyron Amont	
12	37282	PLAN D'EAU: 2532	EARL DES TOCS			SAINTE-RADEGONDE	37262		29	Retenu déconnecté	WA0933699	5120511	8	Aveyron Amont	
12	37243	PLAN D'EAU: 2326	EARL DES SOLES		LES COMBES	SANVESA	37243		22	Retenu déconnecté	WA0933692	5120180	8	Aveyron Amont	
12	37244	PLAN D'EAU: 2327	EARL DES SOLES		STAS	SANVESA	37244		25	Retenu déconnecté	WA022A365	5120181	8	Aveyron Amont	
12	37276	PLAN D'EAU: 608	EARL DU BOUYSSOU		Le Bouysson	ANGLARS-SAINT-FELIX	37276		13	Retenu déconnecté	11380	5120408	8	Aveyron Amont	
12		PLAN D'EAU: 2315	EARL DU BRUEL D'ANGLARS		Moulin de Jambou	ANGLARS-SAINT-FELIX			13	Retenu déconnecté		5120444	8	Aveyron Amont	
12	37257	PLAN D'EAU: 2057	EARL DU DOMAINE		Lapanouse	ONET-LE-CHATEAU	37257		45	Retenu déconnecté	WA03A119	5120242	8	Aveyron Amont	
12	37296	PLAN D'EAU: 2200 (niveau de la combe)	EARL DU GRIFOULAS		Peyres Albes	VABRES-TRAC	37296		11	Retenu déconnecté	WA0923485	5120409	8	Aveyron Amont	
12	37305	PLAN D'EAU: 1951	EARL DU MAS DE MARRE			MALEVILLE	37305		12	Retenu déconnecté	WA022A218	5120371	8	Aveyron Amont	
12	37311	PLAN D'EAU: 246	EARL DU MESPOUL		St Martin	ROUSSENIAC	37311		20	Retenu déconnecté	WA0838527	5120001	8	Aveyron Amont	
12	37318	niveau aval vers amont (niveau rivière)	EARL DU PLO DE CASTAN			BRUELLE	37318		5	Cours d'eau	1391006	5120277	8	Aveyron Amont	
12	37061	PLAN D'EAU: 131	EARL DU PUECH DE LIGUE			LA CAPELLE-BLEYS	37061		9	Retenu déconnecté	WA082914	5120030	8	Aveyron Amont	
12	37329	niveau de (niveau)	EARL DU VAL DE SERRES			SERRES	37329		8	Cours d'eau	WA03965426	5120274	8	Aveyron Amont	
12	37341	PLAN D'EAU: 382	EARL FERRAND LAIT		Le Cessan	MAYRAN	37341		5	Retenu déconnecté	1331476	5120131	8	Aveyron Amont	
12	37388	PLAN D'EAU: 856	EARL GRES JEAN LOUIS		LASCAZE	MALEVILLE	37388		30	Retenu déconnecté	WA0033139	5120117	8	Aveyron Amont	
12	37373	PLAN D'EAU: 1307	EARL HARMONIE			MALEVILLE	37373		25	Retenu déconnecté	WA0143431	5120296	8	Aveyron Amont	
12	37379	PLAN D'EAU: 364	EARL LA ROSELLE		TRUCQUES	LA BASTIOLLE-EVEQUE	37379		9	Retenu déconnecté	WA0633330	5120005	8	Aveyron Amont	
12	37391	PLAN D'EAU: 369	EARL LAGARRIGUE JOEL		SANTAGREL	SANVESA	37391		5	Retenu déconnecté	WA0231749	5120183	8	Aveyron Amont	
12	37362	PLAN D'EAU: 347	EARL LAGARRIGUE THIERRY		Mas de Laïon	SANVESA	37362		6	Retenu déconnecté	WA1124370	5120184	8	Aveyron Amont	
12	37369	PLAN D'EAU: 1572	EARL LAGARRIGUE THIERRY		Ailla	SANVESA	37369		5	Retenu déconnecté	WA0123178	5120185	8	Aveyron Amont	
12	37473	PLAN D'EAU: 506	EARL ROUQUIER		LA BASSE	COMPOUBAT	37473		9	Retenu déconnecté	WA07254204	5120041	8	Aveyron Amont	
12	37486	PLAN D'EAU: 470	EARL TAMALET DANIEL		Carzac	MALEVILLE	37486		17	Retenu déconnecté	WA020911	5120112_1	8	Aveyron Amont	
12	37484	PLAN D'EAU: 470	EARL TAMALET DANIEL		Carzac	MALEVILLE	37484		17	Retenu déconnecté	WA113400321	5120142	8	Aveyron Amont	
12	37530	PLAN D'EAU: 2791	ESPINASSE	BERTRAND		MAYRAN	37530		8	Retenu déconnecté	WA101A004	5120023	8	Aveyron Amont	
12	4375	niveau amont vers (niveau)	FABRE	Christian	Le Mas	LAPANOUSE	4375		10	Cours d'eau	P56042	5120506	8	Aveyron Amont	
12	37551	PLAN D'EAU: 1900	FAYRET	Jean-Paul	La Borie	SAINTE-JOEST	37551		7	Retenu déconnecté	WA021A333	5120355	8	Aveyron Amont	
12	4367	Plan d'eau 175 (5 000 m²)	FERME MARCELOU		LE GARRIC	RIGNAC	4367		2	Retenu déconnecté	san_joff_Le_Garric		8	Aveyron Amont	
12	37554	PLAN D'EAU: 76 (niveau)	FICAT	FURENT		SANVESA	37554		15	Retenu déconnecté	1332062	5120179	8	Aveyron Amont	
12	37581	niveau aval (niveau amont vers (niveau))	FOISSAC	Jacky	Les Bouyres	MONTEILS	37580		30	Cours d'eau	WA022A297	5120568	8	Aveyron Amont	
12	37562	niveau aval (niveau amont vers (niveau))	FOISSAC	Jacky	Les Minés	MONTEILS	37560		13	Cours d'eau	WA022A297	5120567	8	Aveyron Amont	
12	37560	niveau aval (niveau amont vers (niveau))	FOISSAC	Jacky	Les Minés	MONTEILS	37560		13	Cours d'eau	WA022A297	5120564	8	Aveyron Amont	
12	37592	PLAN D'EAU: 563	FUALDES	ROBERT	Le Freysse	MALEVILLE	37592		8	Retenu déconnecté	WA042A379	5120225	8	Aveyron Amont	
12	37332	PLAN D'EAU: 2338	LA G BELLES DES CHAMPS		La Peugade	RIGNAC	37332		22	Retenu déconnecté	WA203A034	5120450	8	Aveyron Amont	
12	37002	PLAN D'EAU: 2518	CAEC BRABT		Concebad	BRUELLE	37002		4	Retenu déconnecté	WA022A208	5120348	8	Aveyron Amont	
12	37811	niveau de (niveau)	CAEC CHAYRIGUES			LAPANOUSE	37811		27	Cours d'eau	WA0833336	5120424	8	Aveyron Amont	
12	37810	PLAN D'EAU: 2237	CAEC CHAYRIGUES			LAPANOUSE	37810		8	Retenu déconnecté	WA0833336	5120423	8	Aveyron Amont	
12	37619	niveau aval vers amont (niveau rivière)	CAEC DAYROLLES			BRUELLE	37619		10	Cours d'eau	WA022A356	5120500	8	Aveyron Amont	
12	37620	PLAN D'EAU: 2339	CAEC DESPESSERQUES		Espesserques	PLAVIN	37620		18	Retenu déconnecté	IR0504H	5120451	8	Aveyron Amont	
12	37630	PLAN D'EAU: 125	CAEC DE BARBET		Barbet	MALEVILLE	37630		26	Retenu déconnecté	WA21340100	5120119	8	Aveyron Amont	
12	54097	PLAN D'EAU: 783	CAEC DE BARBET		Bergon	MALEVILLE	37631		5	Retenu déconnecté	WA21340101	5120120	8	Aveyron Amont	
12	37831	PLAN D'EAU: 126	CAEC DE BARBET		Bergon	MALEVILLE	37631		13	Retenu déconnecté	WA21340101	5120120	8	Aveyron Amont	
12	37851	PLAN D'EAU: 1360	CAEC DE BRANDONNEDEL		Brandonnedel	BRANDONNET	37851		13	Retenu déconnecté	WA03A110	5120302	8	Aveyron Amont	
12	37852	PLAN D'EAU: 2200 (niveau rivière)	CAEC DE BUZAREINGUES			BUZENS	37852		14	Retenu déconnecté	WA33240	5120487	8	Aveyron Amont	
12	37861	PLAN D'EAU: 1111	CAEC DE CANTABEL		St Cantabel	SEVERAC-LE-CHATEAU	37861		25	Retenu déconnecté	WA0143176	5120215	8	Aveyron Amont	
12	37662	PLAN D'EAU: 1578	CAEC DE CANTABEL		St Cantabel	SEVERAC-LE-CHATEAU	37662		17	Retenu déconnecté	WA0143176	5120216	8	Aveyron Amont	
12	37873	PLAN D'EAU: 2339 (niveau de moule)	CAEC DE FARREBIQUE		Farrebiquet-Les Bouyres	GOUTRENS	37873		18	Retenu déconnecté	WA022A224	5120448	8	Aveyron Amont	
12	37674	PLAN D'EAU: 2229	CAEC DE FLEURETTE		Magrin Nord	VALHOURLES	37674		13	Retenu déconnecté	WA022A092	5120438	8	Aveyron Amont	
12	37675	PLAN D'EAU: 2300	CAEC DE FLEURETTE		Magrin Sud	VALHOURLES	37675		5	Retenu déconnecté	WA022A092	5120439	8	Aveyron Amont	
12	37879	PLAN D'EAU: 507	CAEC DE FURBURY			MALEVILLE	37879		20	Retenu déconnecté	WA0633211	5120107	8	Aveyron Amont	
12	37880	PLAN D'EAU: 2133	CAEC DE FURBURY			MALEVILLE	37880		17	Retenu déconnecté	WA063A277	5120106	8	Aveyron Amont	
12	37881	PLAN D'EAU: 2134	CAEC DE FURBURY			MALEVILLE	37881		8	Retenu déconnecté	WA0633211	5120109	8	Aveyron Amont	
12	37882	PLAN D'EAU: 831	CAEC DE KAYMAR		KAYMAR	LA FOUILLADE	37882		11	Retenu déconnecté	HO1231011W0000	5120233	8	Aveyron Amont	

DEPT	N° Gestes	Milieu prélevé	Nom	Prenom	Lieu-dit	Commune prélevement	Point parent complet	Débit	Volume prélevement	Type prélevement	Complex	num_DDT	PGC	Libellé PGC
12	3766	PLAN D'EAU: 2013	CAEC DE L'ESPIR		Le Cerveau	BOURNAZEL	3766	10	1000	Retenus déconnectés	WA983630	512017	8	Aveyron Amont
12	3848	PLAN D'EAU: 1736	CAEC DE LA BÉZONIE		La Mauville	RIGNAC	3848	20	2000	Retenus déconnectés	WA982169	512002	8	Aveyron Amont
12	3770	PLAN D'EAU: 2935	CAEC DE LA BORIETA			BRANDONNET	3770	3	300	Retenus déconnectés	WA055A110	5120548	8	Aveyron Amont
12	37707	PLAN D'EAU: 2901	CAEC DE LA BOUDOMIE		Armet	COMPOUBAT	37707	2	200	Retenus déconnectés	WA8920073	5120532	8	Aveyron Amont
12	37711	Le Lezot affluent de l'aveyron	CAEC DE LA COSTE BASITT		La pris du moulin	LA BASTIDE-LEVEQUE	37711	21	2100	Cours d'eau	WA023A361	5120006	8	Aveyron Amont
12	37457	PLAN D'EAU: 2532	CAEC DE LA COSTE BASITT		Boutac	LA BASTIDE-LEVEQUE	37457	12	1200	Retenus déconnectés	13396A	5120483	8	Aveyron Amont
12	37712	PLAN D'EAU: 306 Azert	CAEC DE LA COSTE BASITT		Le Ruel	LA BASTIDE-LEVEQUE	37712	22	2200	Retenus déconnectés	1332422	5120047	8	Aveyron Amont
12	37713	PLAN D'EAU: 1678	CAEC DE LA COSTE ROUGE			LA FOULLADE	37713	9	900	Retenus déconnectés	WA98314805	5120347	8	Aveyron Amont
12	37714	Préroule de (ruisseau)	CAEC DE LA CROUZETTE		La crouzette	LA BASTIDE-LEVEQUE	37714	18	1800	Cours d'eau	1331003	5120008	8	Aveyron Amont
12	37720	FORAGE OU PUIT NAP_DEC/PE 8 Abreu	CAEC DE LA GARRISSOLE			ROUSSENNAC	37720	7	700	Nappe souterraine	WA133A0029	5120542	9	Aveyron Amont
12	37721	PLAN D'EAU: 2928	CAEC DE LA GARRISSOLE			ROUSSENNAC	37721	4	400	Retenus déconnectés	WA133A0029	5120543	8	Aveyron Amont
12	37722	terrière de savènes la	CAEC DE LA GAUTHERIE		La gaubère	SANVENS	37722	10	1000	Cours d'eau	8823918	5120263	8	Aveyron Amont
12	30617	PLAN D'EAU: 978	CAEC DE LA GAUTHERIE		La Gaubère	SANVENS	37723	15	1500	Retenus déconnectés	1231021	5120007	8	Aveyron Amont
12	37723	PLAN D'EAU: 978	CAEC DE LA GAUTHERIE		La Gaubère	SANVENS	37723	15	1500	Retenus déconnectés	1332001	5120265	8	Aveyron Amont
12	37724	PLAN D'EAU: 1572	CAEC DE LA GAUTHERIE		Lauret	SANVENS	37724	2	200	Retenus déconnectés	1231021	5120266	8	Aveyron Amont
12	37730	PLAN D'EAU: 3543 Abreu	CAEC DE LA PLANOLE		Silvès	FLAVIN	37730	30	3000	Retenus déconnectés	WA0003003	5120498	8	Aveyron Amont
12	37731	PLAN D'EAU: 1597	CAEC DE LA POKANIÈRE			MORHON-LE-HAUT	37731	5	500	Retenus déconnectés	WA023A001	5120325	8	Aveyron Amont
12	37733	PLAN D'EAU: 1681	CAEC DE LA PRADELLE			SAINVENS	37733	25	2500	Retenus déconnectés	nr01231848	5120348	8	Aveyron Amont
12	37380	veyron aval non-nègre amont vial (rivière)	CAEC DE LA SALAMONIE		Les Aveyron	VILLEFRANCHE-DE-ROUERGUE	37380	24	2400	Cours d'eau	WA18800015	5120202	8	Aveyron Amont
12	37381	veyron aval non-nègre amont vial (rivière)	CAEC DE LA SALAMONIE		Les Falgrynaux	VILLEFRANCHE-DE-ROUERGUE	37381	24	2400	Cours d'eau	184600402	5120203	8	Aveyron Amont
12	37734	PLAN D'EAU: 2093	CAEC DE LA SARRIE		le pré grand	SAINT-ANDRE-DE-NAJAC	37734	14	1400	Retenus déconnectés	WA051A062	5120342	8	Aveyron Amont
12	37741	terrière de savènes la (ruisseau)	CAEC DE LA SERENE		LACOSTE	LUNAC	37740	5	500	Cours d'eau	WA023A215	5120518	8	Aveyron Amont
12	37740	terrière de savènes la (ruisseau)	CAEC DE LA SERENE		Pont noir	LUNAC	37740	5	500	Cours d'eau	WA023A215	5120517	8	Aveyron Amont
12	37738	PLAN D'EAU: 1530 Amézet	CAEC DE LA SERENE		Liverny	LUNAC	37736	10	1000	Retenus déconnectés	01231023	5120298	8	Aveyron Amont
12	37737	PLAN D'EAU: 1538	CAEC DE LA SERENE		La Bourrière	LUNAC	37737	25	1500	Retenus déconnectés	01231023	5120100	8	Aveyron Amont
12	37738	PLAN D'EAU: 2579	CAEC DE LA SERENE		La Bourrière	LUNAC	37738	2	200	Retenus déconnectés	01231023	5120101	8	Aveyron Amont
12	37739	PLAN D'EAU: 2703 cours d'eau non réversé	CAEC DE LA SERENE		PONT-NOIR	LUNAC	37739	2	200	Retenus déconnectés	WA023A215	5120516	8	Aveyron Amont
12	38545	PLAN D'EAU: 866	CAEC DE LA SERENE		PACINET	LUNAC	38545	8	800	Retenus déconnectés	2246001212	5120096	8	Aveyron Amont
12	50203	PLAN D'EAU: 866	CAEC DE LA SERENE		PACINET	LUNAC	50203	6	600	Retenus déconnectés	pa8_pa	5120096	8	Aveyron Amont
12	37745	PLAN D'EAU: 2393	CAEC DE LA VALLE BLANCHE			COLOMBIÈS	37745	12	1200	Retenus déconnectés	1231641	5120471	8	Aveyron Amont
12	37750	veyron aval non-nègre amont vial (rivière)	CAEC DE LA VERGNOLE		Moubac	LA ROUQUETTE	37750	5	570	Cours d'eau	WA013907	5120186	8	Aveyron Amont
12	37762	FORAGE OU PUIT NAP_DEC/PE 8 Serène	CAEC DE LACOSTE HAUTE			VABRE-TIZAC	37752	2	250	Nappe souterraine	WA101A095	5120531	8	Aveyron Amont
12	37751	PLAN D'EAU: 2789	CAEC DE LACOSTE HAUTE			VABRE-TIZAC	37751	3	300	Retenus déconnectés	WA101A095	5120530	8	Aveyron Amont
12	37756	terrière de savènes la (ruisseau)	CAEC DE LAS CASES		Les Cases	VABRE-TIZAC	37756	23	2300	Cours d'eau	3071406	5120382	8	Aveyron Amont
12	37757	PLAN D'EAU: 2201	CAEC DE LAS CASES			VABRE-TIZAC	37757	2	200	Retenus déconnectés	VIA103A118	5120383	8	Aveyron Amont
12	54271	PLAN D'EAU 13-2021-00189 (54 500 m³)	CAEC DE LAVELLE		Puch Testa	FLAVIN	54271	100	95 000	Retenus déconnectés	an_cour_004	5120000	8	Aveyron Amont
12	38215	PLAN D'EAU: 2349	CAEC DE LIGONÈRE		Ligonès	RIGNAC	38215	18	1800	Retenus déconnectés	1331452	5120456	8	Aveyron Amont
12	37760	PLAN D'EAU: 302	CAEC DE MATTES			PONT-DE-SALARS	37760	43	43 750	Retenus déconnectés	WA074A008	5120129	8	Aveyron Amont
12	37801	PLAN D'EAU: 2110	CAEC DE PRAT SACHOUS		Belc	DREUILLE	37801	15	1500	Retenus déconnectés	non_jeppis_Belc	5120387	8	Aveyron Amont
12	37815	PLAN D'EAU: 707	CAEC DE REILLOU		Reilou	GOUTRENS	37815	15	1500	Retenus déconnectés	WA022A312	5120089	8	Aveyron Amont
12	37817	FORAGE OU PUIT NAP_DEC/PE 8 Abreu	CAEC DE REVEL		Revel	ANGLARS-SAINT-FELIX	37817	5	5 345	Nappe souterraine	010A331784	5120547	8	Aveyron Amont
12	37816	PLAN D'EAU: 2511	CAEC DE REVEL		Revel	ANGLARS-SAINT-FELIX	37816	10	10 441	Retenus déconnectés	WA073A030	5120378	8	Aveyron Amont
12	37852	veyron aval non-nègre amont non-réversé (rivière)	CAEC DE SARDONNE			BERTHOLENE	37831	4	4 221	Cours d'eau	WA9933177	5120072	8	Aveyron Amont
12	37851	veyron aval non-nègre amont non-réversé (rivière)	CAEC DE SARDONNE			LAISSAC	37831	4	4 221	Cours d'eau	WA9933177	5120071	8	Aveyron Amont
12	37853	PLAN D'EAU: 1797	CAEC DE SARDONNE			LAISSAC	37833	2	2 000	Retenus déconnectés	WA9933177	5120073	8	Aveyron Amont
12	37884	PLAN D'EAU: 1685	CAEC DE SARDONNE		LA BORIE	LUNAC	37884	1	1 250	Retenus déconnectés	WA9719028	5120352	8	Aveyron Amont
12	37838	terrière de savènes la (ruisseau)	CAEC DE SEVERAC			SEVERAC-LE-CHATEAU	37836	23	23 120	Cours d'eau	1331005	5120425	8	Aveyron Amont
12	37837	PLAN D'EAU: 2249	CAEC DE SEVERAC		Le Carabé	SEVERAC-LE-CHATEAU	37837	32	32 750	Retenus déconnectés	WA01331662	5120426	8	Aveyron Amont
12	37839	veyron aval non-nègre amont vial (rivière)	CAEC DE SOUZELS		Déronac	LA ROUQUETTE	37838	5	5 954	Cours d'eau	WA112A353	5120146	8	Aveyron Amont
12	37838	veyron aval non-nègre amont vial (rivière)	CAEC DE SOUZELS		Déronac	LA ROUQUETTE	37838	5	5 949	Cours d'eau	WA112A353	5120145	8	Aveyron Amont
12	37844	terrière de savènes la (ruisseau)	CAEC DE TRAS LE BOSQ			LAPANOUSE	37844	4	4 000	Cours d'eau	grev_habn	5120235	8	Aveyron Amont
12	37845	terrière de savènes la	CAEC DE TREBESSAC		Moulin de Maître	LA FOULLADE	37845	6	6 000	Cours d'eau	wg9723818	5120411	8	Aveyron Amont
12	37846	PLAN D'EAU: 2211	CAEC DE TREBESSAC			LA FOULLADE	37846	10	10 000	Retenus déconnectés	wg9723818	5120472	8	Aveyron Amont
12	37847	PLAN D'EAU: 2213	CAEC DE TREBESSAC			LA FOULLADE	37847	29	29 000	Retenus déconnectés	WA9833296	5120413	8	Aveyron Amont
12	37863	PLAN D'EAU: 2424 Azert	CAEC DE VEYRAC		LUC-LA-PRIMAUBE		37863	24	24 000	Retenus déconnectés	suclm_no_savne_13_15	5120380	8	Aveyron Amont
12	37864	PLAN D'EAU: 2180	CAEC DE VIEL VAYSSAC			FLAVIN	37864	35	35 000	Retenus déconnectés	WA023A020	5120401	8	Aveyron Amont
12	37867	PLAN D'EAU: 17	CAEC DELERIS FERTE		Bételle	SAINT-ANDRE-DE-NAJAC	37867	30	30 000	Retenus déconnectés	WA023A511	5120153	8	Aveyron Amont
12	54277	veyron aval non-nègre amont vial (rivière)	CAEC DES BLANQUERIES		Déronac	LA ROUQUETTE	54277	15	15 700	Cours d'eau	010A2185666	5120000	8	Aveyron Amont
12	38805	Plan d'eau : Anglars (10000 m³)	CAEC DES COUSTES HAUTE		Anglars	ANGLARS-SAINT-FELIX	38805	20	20 000	Retenus déconnectés	AB42031	5120000	8	Aveyron Amont

DEPT	N° Geste	Milieu prélevé	Nom	Prenom	Lieu-dit	Commune prélevement	Point parent complet	Débit	Volume prélevement	Type prélevement	Compteur	num_ODT	PGC	Libellé PGC
12	37976	Aveyron aval sans amont non-négre (rivière)	CAEC DES COUTETS			LA ROUGUETTE	37976	4	1 321	Cours d'eau	6633	5120294	8	Aveyron Amont
12	37978	Amont de (ruisseau)	CAEC DES DEUX PLATEAUX			COUSSEGUÉS	37978	4	35 511	Cours d'eau	2248002504	5120046	8	Aveyron Amont
12	37981	Aveyron aval sans amont non-négre (rivière)	CAEC DES DEUX PLATEAUX			LAISSAC	37980	4	10 441	Cours d'eau	2248002505	5120043	9	Aveyron Amont
12	37980	Amont sans amont non-négre (rivière)	CAEC DES DEUX PLATEAUX			LAISSAC	37980	4	10 441	Cours d'eau	2248002505	5120042	8	Aveyron Amont
12	38344	Préjet de (ruisseau)	CAEC DES DEUX PRATS		LE MEGANET	LUNAC	38344	3	1 421	Cours d'eau	WA0713029	5120295	8	Aveyron Amont
12	37884	PLAN D'EAU: 1866	CAEC DES DEUX PRATS		LA BORIE	LUNAC	37884	3	1 421	Retenu déconnecté	WA0713028	5120283	8	Aveyron Amont
12	37702	Aveyron aval sans amont non-négre (rivière)	CAEC DES DEUX TERRES			LA LOUBIERE	37702	4	14 441	Cours d'eau	2010038	5120282	8	Aveyron Amont
12	37891	Pozoulet de (ruisseau)	CAEC DES GAZANNES			LA BASTIDE-LEVEQUE	37891	5	1 421	Cours d'eau	waterau_511	5120276	8	Aveyron Amont
12	37890	PLAN D'EAU: 1981	CAEC DES GAZANNES			LA BASTIDE-LEVEQUE	37890	5	12 301	Retenu déconnecté	WA0092119	5120275	8	Aveyron Amont
12	50888	Plan d'eau (PIS 130 000 m³) / Ruisseau de (rivière) (05170229)	CAEC DES HORIZONS		LA BESSE	LA BASTIDE-LEVEQUE	50888	2	30 000	Retenu déconnecté	1231748	5120270	8	Aveyron Amont
12	37892	Ruisseau de Mazorolles	CAEC DES JARDINS DE LA RIVIERE		La rivière	NAJAC	37892	5	2 044	Cours d'eau	WA0204038	5120270	6	Aveyron Amont
12	37893	PLAN D'EAU: 189	CAEC DES JONQUILLES LES FLOIS		La Toyserie	LANUEJOLS	37893	3	4 501	Retenu déconnecté	WA022A38A	5120276	8	Aveyron Amont
12	37894	PLAN D'EAU: 170	CAEC DES JONQUILLES LES FLOIS			LANUEJOLS	37894	3	5 301	Retenu déconnecté	WA022A38A	5120277	8	Aveyron Amont
12	37344	PLAN D'EAU: 1348	CAEC DES LACS		Borhoure	MALEVILLE	37344	25	8 301	Retenu déconnecté	1331503	5120284	8	Aveyron Amont
12	37890	PLAN D'EAU: 2195	CAEC DES LACS		Comet	COMPOUBAT	37890	5	11 701	Retenu déconnecté	WA023A634	5120405	8	Aveyron Amont
12	37800	PLAN D'EAU: 2196	CAEC DES LACS		Le Mars	COMPOUBAT	37800	11	10 441	Retenu déconnecté	2248001219	5120407	8	Aveyron Amont
12	38424	PLAN D'EAU: 428	CAEC DES LACS			MALEVILLE	38424	15	15 441	Retenu déconnecté	WA022A373	5120116	9	Aveyron Amont
12	37925	PLAN D'EAU: 2178	CAEC DES PRIMEVERES			GALLAC-D'AVEYRON	37925	3	33 701	Retenu déconnecté	WA103A0050	5120340	8	Aveyron Amont
12	37832	PLAN D'EAU: 2323	CAEC DES ROUES ET MOIRES			COMPOUBAT	37832	2	20 001	Retenu déconnecté	1101450	5120445	8	Aveyron Amont
12	37830	PLAN D'EAU: 1675	CAEC DES SOURCES VIVES		MALOYRE	LA BASTIDE-LEVEQUE	37830	2	12 301	Retenu déconnecté	WA023A292	5120220	8	Aveyron Amont
12	37894	PLAN D'EAU: 2017	CAEC DES SOURCES VIVES			LA BASTIDE-LEVEQUE	37894	3	23 101	Retenu déconnecté	1331438	5120380	8	Aveyron Amont
12	37937	FORAGE DU PUIS NAP_DEC / PE 8 / Alou	CAEC DES TINAROLE		Anglars	ANGLARS-SAINT-FELIX	37937	15	13 401	Nappe souterraine	WA0833513	5120280	8	Aveyron Amont
12	37665	PLAN D'EAU: 1468	CAEC DES TINAROLE		Les carrières	ANGLARS-SAINT-FELIX	37665	17	8 301	Retenu déconnecté	38424/6001	5120257	8	Aveyron Amont
12	37936	PLAN D'EAU: 1470	CAEC DES TINAROLE		Longue-basse	ANGLARS-SAINT-FELIX	37936	17	1 401	Retenu déconnecté	E0521483660	5120259	8	Aveyron Amont
12	37948	PLAN D'EAU: 1196	CAEC DU BON VENT			LA CAPELLE-BLEYS	37948	3	15 301	Retenu déconnecté	1231213	5120246	8	Aveyron Amont
12	37948	PLAN D'EAU: 2021 (ruisseau du pozoulet)	CAEC DU BON VENT			LA BASTIDE-LEVEQUE	37948	3	4 301	Retenu déconnecté	1231213	5120248	8	Aveyron Amont
12	37655	PLAN D'EAU: 621 (ruisseau de Cedreval)	CAEC DU CASSAN			MAYRAN	37655	25	3 301	Retenu déconnecté	WA020A208	5120229	6	Aveyron Amont
12	37958	PLAN D'EAU: 341	CAEC DU CEDENOL		Luganoux	VABRE-TIZAC	37958	31	25 401	Retenu déconnecté	62118420245194	5120358	8	Aveyron Amont
12	37957	PLAN D'EAU: 2921	CAEC DU CEDENOL		La mazuc	VABRE-TIZAC	37957	31	4 301	Retenu déconnecté	62118420245184	5120359	8	Aveyron Amont
12	37960	PLAN D'EAU: 2388	CAEC DU CONQUES		La Brugue	DRULHE	37960	4	32 501	Retenu déconnecté	WA103A310	5120558_1	8	Aveyron Amont
12	37960	PLAN D'EAU: 2389	CAEC DU CONQUES		La Brugue	DRULHE	37960	4	32 501	Retenu déconnecté	WA0143447	5120558	8	Aveyron Amont
12	37961	Plan d'eau La Borie à Maleville	CAEC DU CONQUES		La Viole	MALEVILLE	37961	3	45 371	Retenu déconnecté	1331653	5120560	8	Aveyron Amont
12	37871	PLAN D'EAU: 1957	CAEC DU COUSTAL			MORLHON-LE-HAUT	37871	2	29 801	Retenu déconnecté	WA020A029	5120373	8	Aveyron Amont
12	37963	Rivière de Sarrevala	CAEC DU CROUZET			LA FOUILLADE	37963	2	8 301	Cours d'eau	01W2141310	5120361	8	Aveyron Amont
12	37862	PLAN D'EAU: 1892 (crouzet)	CAEC DU CROUZET			LA FOUILLADE	37862	2	11 001	Retenu déconnecté	01W2149411	5120350	8	Aveyron Amont
12	45802	Rivière de Sarrevala	CAEC DU MAS DE CABRIT		Le Viret	LA FOUILLADE	45802	35	8 051	Cours d'eau	WA9932343	5120361	8	Aveyron Amont
12	37977	PLAN D'EAU: 411	CAEC DU MAS DE CABRIT			LA FOUILLADE	37977	31	11 001	Retenu déconnecté	WA0207050	5120221	8	Aveyron Amont
12	43777	Plan d'eau 244 (8 000 m³)	CAEC DU MAS DE CABRIT		Le Puch de Teulère	SANVENSÀ	43777	37	4 001	Retenu déconnecté	WA0123879	5120361	8	Aveyron Amont
12	38361	PLAN D'EAU: 715	CAEC DU PRE VERT		LES PRES	LA FOUILLADE	38361	40	15 301	Retenu déconnecté	11R130-0008	5120099	8	Aveyron Amont
12	38000	Ruisseau de Cuge (05030900)	CAEC DU VAL DE CUGE		Barbès	GALLAC-D'AVEYRON	37985	11	12 001	Cours d'eau	WA0833201	5120066	8	Aveyron Amont
12	37985	Ruisseau sans amont (rivière)	CAEC DU VAL DE CUGE		Pracols	GALLAC-D'AVEYRON	37985	11	12 001	Cours d'eau	WA0833201	5120066	8	Aveyron Amont
12	37986	PLAN D'EAU: 1752 (ruisseau des carrières)	CAEC DU VAL DE CUGE			GALLAC-D'AVEYRON	37986	11	30 001	Retenu déconnecté	WA0833201	5120067	8	Aveyron Amont
12	37987	PLAN D'EAU: 2934 (ruisseau)	CAEC DU VENT D'AUTAN		Le Théron	ANGLARS-SAINT-FELIX	37987	11	15 301	Retenu déconnecté	10267	5120544	8	Aveyron Amont
12	37985	PLAN D'EAU: 900	CAEC FERME CLAIRAVID		Fargues	MALEVILLE	37985	21	15 301	Retenu déconnecté	WA022A338	5120110	8	Aveyron Amont
12	37999	Aveyron aval sans amont non-négre (rivière)	CAEC FOULQUIER			PALMAS	37999	6	18 241	Cours d'eau	310421	5120387	8	Aveyron Amont
12	38002	PLAN D'EAU: 2294 (ruisseau boucaut)	CAEC JOFFRE DELAGNES			DRUELLE	38002	25	11 001	Retenu déconnecté	WA0923342	5120437	8	Aveyron Amont
12	38006	FORAGE DU PUIS NAP_DEC / PE 9 / Aveyron médian	CAEC LA FERME D'AGEN			AGEN-D'AVEYRON	38006	4	8 001	Nappe souterraine	M211781	5120484	8	Aveyron Amont
12	38007	FORAGE DU PUIS NAP_DEC / PE 9 / Aveyron médian	CAEC LA FERME D'AGEN			AGEN-D'AVEYRON	38007	4	10 001	Nappe souterraine	WA100A127	5120485	8	Aveyron Amont
12	38941	PLAN D'EAU: 2824	CAEC LA FERME DE BELLEVAL		Mondet	PLAVIN	38941	1	9 001	Retenu déconnecté	1332092	5120494	8	Aveyron Amont
12	37388	Cours (rivière)	CAEC LA VIDALIE			BRANDONNET	37388	25	3 001	Cours d'eau	WA0713073	5120481	8	Aveyron Amont
12	37387	PLAN D'EAU: 2954	CAEC LA VIDALIE		La Bonelle	COMPOUBAT	37387	25	5 001	Retenu déconnecté	WA0713073	5120482	8	Aveyron Amont
12	37389	PLAN D'EAU: 2955	CAEC LA VIDALIE		La Cineste	BRANDONNET	37389	25	5 001	Retenu déconnecté	WA0713073	5120483	8	Aveyron Amont
12	38227	Ruisseau de (ruisseau)	CAEC LAGARRIGUE MONTEILLET		Port de Compat	SANVENSÀ	38226	4	14 301	Cours d'eau	WA212A0175	5120416	8	Aveyron Amont
12	38226	Ruisseau de (ruisseau)	CAEC LAGARRIGUE MONTEILLET		Les Vignes	SANVENSÀ	38226	4	441	Cours d'eau	WA212A0175	5120415	8	Aveyron Amont
12	38228	Ruisseau des (ruisseau)	CAEC LAGARRIGUE MONTEILLET		Andiacacs Les Barthes	SANVENSÀ	38228	40	58 301	Cours d'eau	WA212A0175	5120418	8	Aveyron Amont
12	38231	Rivière de Sarrevala	CAEC LAGARRIGUE MONTEILLET		La Maison Neuve	SANVENSÀ	38231	21	10 301	Cours d'eau	WA212A0175	5120421	8	Aveyron Amont
12	38229	PLAN D'EAU: 2230	CAEC LAGARRIGUE MONTEILLET		Leremie	SANVENSÀ	38229	21	9 301	Retenu déconnecté	WA212A0175	5120419	8	Aveyron Amont
12	38230	PLAN D'EAU: 2232	CAEC LAGARRIGUE MONTEILLET		Luzilles	SANVENSÀ	38230	21	3 301	Retenu déconnecté	WA212A0175	5120420	8	Aveyron Amont
12	38028	Ruisseau de (ruisseau)	CAEC LUC DE PALMAS		La Raubère	PALMAS	38028	18	25 301	Cours d'eau	02A214736	5120305	9	Aveyron Amont

DEPT	N° Gestor	Milieu prélevé	Nom	Prénom	Lieu-dit	Commune prélevement	Pont parent complet	Débit	Volume prélevement	Type prélevement	Compteur	num_ODT	PGC	Libellé PGC
12	38029	Arrière de (ruisseau)	ERIC LUC DE PALMAS		La muzeze	PALMAS	38029	25	1000	Cours d'eau	02N247736	5120306	8	Aveyron Amont
12	38030	Arrière de (ruisseau)	ERIC LUC DE PALMAS		La muzeze	PALMAS	38030	25	1000	Cours d'eau	02N247736	5120307	8	Aveyron Amont
12	38031	Arrière de (ruisseau)	ERIC LUC DE PALMAS		Le bégourès	PALMAS	38031	25	1000	Cours d'eau	02N247736	5120308	8	Aveyron Amont
12	38032	Arrière de (ruisseau)	ERIC LUC DE PALMAS		Sorres	PALMAS	38032	25	1000	Cours d'eau	02N247736	5120309	8	Aveyron Amont
12	38033	Aveyron aval entre amont rivièrègè (rivièrè)	ERIC LUC DE PALMAS		Le Bégourès	PALMAS	38033	25	1000	Cours d'eau	02N247736	5120310	8	Aveyron Amont
12	38034	Aveyron aval entre amont rivièrègè (rivièrè)	ERIC LUC DE PALMAS		Arsenè	PALMAS	38034	25	1000	Cours d'eau	02N247736	5120311	8	Aveyron Amont
12	38055	PLAN D'EAU: 1934	ERIC MOULY LE PERIE			SAINTE-SALVADOU	38055	1	4000	Retenue déconnectée	1302242	5120368	8	Aveyron Amont
12	38056	PLAN D'EAU: 1917	ERIC NICOLE CAUMELS		Le Cabard	DRUELLE	38056	1	25000	Retenue déconnectée	200000189	5120364	8	Aveyron Amont
12	38057	PLAN D'EAU: 1918 (remplacé PLAN D'EAU: 1917)	ERIC NICOLE CAUMELS		Le Cabard	DRUELLE	38057	1	6000	Retenue déconnectée	200000185	5120365	8	Aveyron Amont
12	38062	Arrière de (ruisseau)	ERIC PEYRAC		Le couffès	BERTHOLENE	38062	1	1000	Cours d'eau	VA8031195	5120074	8	Aveyron Amont
12	38063	PLAN D'EAU: 2288	ERIC PEYRAC			LAISSAC	38063	1	10000	Retenue déconnectée	VA8031195	5120075	8	Aveyron Amont
12	38067	PLAN D'EAU: 2866	ERIC PUECHBERTY		Séville	SAINTE-ANDE-DE-NAJAC	38067	1	25000	Retenue déconnectée	NR0132464	5120569	8	Aveyron Amont
12	37458	PLAN D'EAU: 2501	ERIC RABAYROL			NAJAC	37458	1	12000	Retenue déconnectée	1332397	5120482	8	Aveyron Amont
12	45376	Aveyron aval entre amont rivièrègè (rivièrè)	ERIC SINCHOLLE			MONTRQUIER	45376	1	10000	Cours d'eau	pas_acqus	5120243	8	Aveyron Amont
12	38142	PLAN D'EAU: 354	ERES	DANIEL		LUNAC	38142	1	3000	Retenue déconnectée	13074	5120243	8	Aveyron Amont
12	38164	PLAN D'EAU: 2537	ERES	Hervé	Marre	MALEVILLE	38164	1	12000	Retenue déconnectée	WA022A218	5120487	8	Aveyron Amont
12	38195	PLAN D'EAU: 2544	ERES	Hervé	La bruyère	MALEVILLE	38195	1	18000	Retenue déconnectée	WA162A0285	5120333	8	Aveyron Amont
12	37136	PLAN D'EAU: 2474 (affluent non dénommé)	EVY	Elles	MÉALANOU	SAINTE-SALVADOU	37136	1	18000	Retenue déconnectée	WA072A192	5120478	8	Aveyron Amont
12	50973	PLAN D'EAU: Auphac (7 800 m²)	EVY	Elles	Auphac	LUNAC	50973	1	7000	Retenue déconnectée	WA042A372	5120331	8	Aveyron Amont
12	38177	Aveyron aval entre amont rivièrègè (rivièrè)	HAYVINCENT			TRADELOUS	38177	1	2000	Cours d'eau	DH1181202791	5120523	8	Aveyron Amont
12	38201	PLAN D'EAU: 2854	JONQUIERES	Dominique		LUNAC	38201	1	6000	Retenue déconnectée	WR9933312	5120536	8	Aveyron Amont
12	38202	PLAN D'EAU: 2855	JONQUIERES	Dominique		LUNAC	38202	1	7500	Retenue déconnectée	WR9933312	5120537	8	Aveyron Amont
12	38213	PLAN D'EAU: 708	LACASSAGNE	JEAN MARC	Farayrolles	SANVENSA	38213	1	4000	Retenue déconnectée	WA01A337	5120182	8	Aveyron Amont
12	38254	PLAN D'EAU: 1509	LAGARRIGUE	THERRY	Champs de la croix	SANVENSA	38254	1	5000	Retenue déconnectée	WA052a021	5120336	8	Aveyron Amont
12	38255	PLAN D'EAU: 1600	LAGARRIGUE	THERRY	La Boie	SANVENSA	38255	1	2000	Retenue déconnectée	wa022a268	5120327	8	Aveyron Amont
12	38225	PLAN D'EAU: 319	LAGARRIGUE	KARINE	La Puech - Cavagnac	PRIVEZAC	38225	1	9000	Retenue déconnectée	WA9729374	5120200	8	Aveyron Amont
12	48012	Aveyron aval entre amont rivièrègè (rivièrè)	LAUDIERES	THÉO	Roquebauou	MONTRQUIER	48012	1	5000	Cours d'eau	B18407506	1200	8	Aveyron Amont
12	38254	PLAN D'EAU: 69	LAUMOND	NADINE	La Sicaude	BRANDONNET	38254	1	15000	Retenue déconnectée	DN50	5120000	9	Aveyron Amont
12	38255	PLAN D'EAU: 680 (ruisseau de garrigue)	LAURENT	DELPHINE		BEVERAC-LEGIUSE	38255	1	13000	Retenue déconnectée	DH1031074483	5120191	8	Aveyron Amont
12	38743	PLAN D'EAU: 1482 (ruisseau de garrigue)	LAYRAL	JEAN		BEVERAC-LEGIUSE	38743	1	7500	Retenue déconnectée	726	5120264	8	Aveyron Amont
12	41870	Arrière de (ruisseau)	LE LEU	MARIE-CAROL	Roquefort	MONTBÉLIS	41870	1	1400	Cours d'eau	1233001298	8 crèc	8	Aveyron Amont
12	38297	BOISSEAU DU PUIS MARC (DECISE B Aveyron médian)	LYCEE AGRICOLE DE LA ROGEE		La Roque Pbars	ORTEL-LE-CHATEAU	38297	1	25000	Nappe souterraine	WA052A289	5120529	8	Aveyron Amont
12	38318	Arrière de (ruisseau)	MARTY	Denis	Le Pradal	SANVENSA	38318	1	7000	Cours d'eau	WA823331	5120561	8	Aveyron Amont
12	38318	PLAN D'EAU: 738	MARTY	BENOIT		LANUEJOLS	38318	1	20000	Retenue déconnectée	WA022A233	5120082	8	Aveyron Amont
12	38318	PLAN D'EAU: 2378 (ruisseau de service)	MARTY	David	Le Pradal	SANVENSA	38318	1	12000	Retenue déconnectée	WA823331	5120470	8	Aveyron Amont
12	38327	Aveyron aval entre amont rivièrègè (rivièrè)	MAUREL	MARYSE	Pouboulet	MONTRQUIER	38327	1	1000	Cours d'eau	IR80073016	5120128	8	Aveyron Amont
12	38328	PLAN D'EAU: 405	MAYEL	JEAN LUC		LUNAC	38328	1	4000	Retenue déconnectée	WA9933353	5120106	8	Aveyron Amont
12	37877	PLAN D'EAU: 2544	MERCADIER	DANIEL	Peyre Blanche	MALEVILLE	37877	1	5000	Retenue déconnectée	WA9933317	5120484	8	Aveyron Amont
12	37878	PLAN D'EAU: 2509	MERCADIER	DANIEL	Soubillac	MALEVILLE	37878	1	20000	Retenue déconnectée	WA022A351	5120483	8	Aveyron Amont
12	37878	PLAN D'EAU: 2716	MERCADIER	DANIEL	Soubillac	MALEVILLE	37878	1	19000	Retenue déconnectée	WA022A351	5120486	8	Aveyron Amont
12	40461	Plan d'eau Segones (150 m³)	MICHAUD	Pierre-Yohan	Tegonès	SAINTE-SALVADOU	40461	1	1000	Retenue déconnectée	non_emploi_Segones_01	à crèc	8	Aveyron Amont
12	40462	Plan d'eau Segones (4000 m³)	MICHAUD	Pierre-Yohan	Tegonès	SAINTE-SALVADOU	40462	1	1000	Retenue déconnectée	non_emploi_Segones_02	à crèc	8	Aveyron Amont
12	38336	PLAN D'EAU: 314	MIRABEL	PIERRE		LUNAC	38336	1	3000	Retenue déconnectée	WA_0234004	5120399	8	Aveyron Amont
12	38348	PLAN D'EAU: 2129	MOULY	ERIC	LES CAPELLLES	LA CAPELLE-BLEYS	38348	1	2000	Retenue déconnectée	WA053A014	5120353	8	Aveyron Amont
12	38349	PLAN D'EAU: 2539	MOULY	JEAN PHILIPPE	Le Chai	DRULHE	38349	1	4000	Retenue déconnectée	WA023095	5120053	8	Aveyron Amont
12	38363	PLAN D'EAU: 2804	NATTES	Yvan	LEBREIL	SANVENSA	38363	1	3000	Retenue déconnectée	WA11A022	5120533	8	Aveyron Amont
12	38386	PLAN D'EAU: 1817	PEQUES	OLIVIER	La Calcade	DRUELLE	38386	1	1000	Retenue déconnectée	WR9723536	5120208	8	Aveyron Amont
12	38397	PLAN D'EAU: 1818	PEQUES	OLIVIER	La Calcade	DRUELLE	38397	1	8000	Retenue déconnectée	WR9723539	5120209	8	Aveyron Amont
12	38444	PLAN D'EAU: 941 (ruisseau de la prade)	RABAYROL	CLAUDE	La tour de lars rouge	NAJAC	38444	1	10000	Retenue déconnectée	WA022A303	5120211	8	Aveyron Amont
12	38450	PLAN D'EAU: 2324	REGOURD	Maurice	PUECH DEL CAMMAS	LA FOUILLADE	38450	1	5000	Retenue déconnectée	WA072A027	5120475	8	Aveyron Amont
12	38785	PLAN D'EAU: 1813 (ruisseau du méjanè)	RIVIERE	MARIE-FRANCOISE	Pèserquet	LA FOUILLADE	38785	1	12000	Retenue déconnectée	WA9623350	5120362	8	Aveyron Amont
12	38786	PLAN D'EAU: 2170 (ruisseau du méjanè)	RIVIERE	MARIE-FRANCOISE	Liversonq	LUNAC	38786	1	17000	Retenue déconnectée	5120363	5120363	8	Aveyron Amont
12	38647	PLAN D'EAU: 276	ROBERT ROMAIN		Le Pontel	LA BASTIDE-LEVEQUE	38647	1	8000	Retenue déconnectée	1391981	5120010	8	Aveyron Amont
12	38648	PLAN D'EAU: 277	ROBERT ROMAIN			LA BASTIDE-LEVEQUE	38648	1	3000	Retenue déconnectée	EDFd70830	5120011	8	Aveyron Amont
12	38479	PLAN D'EAU: 281	ROUMAGNAC	Aline-Marie		BORDET-BAR	38479	1	4000	Retenue déconnectée	WA022A330	5120018	8	Aveyron Amont
12	38480	PLAN D'EAU: 282	ROUMAGNAC	Aline-Marie		BORDET-BAR	38480	1	6000	Retenue déconnectée	WA022A330	5120019	8	Aveyron Amont
12	38486	Arrière de (ruisseau)	ROUZIES	Thibault	Le Gouès	LUNAC	38486	1	8000	Cours d'eau	12400	5120103	8	Aveyron Amont
12	38485	PLAN D'EAU: 782	ROUZIES	Thibault	Verthe Cave	LUNAC	38485	1	6000	Retenue déconnectée	12400	5120102	8	Aveyron Amont
12	38487	PLAN D'EAU: 772	ROUZIES	MICHEL	Le Puech - Les Peyros	VILLEFRANCHE-DE-ROUGERGUE	38487	1	2000	Retenue déconnectée	WA042A397	5120217	8	Aveyron Amont

DEPT	N° Geste	Milieu prélevé	Nom	Prénom	Lieu-dit	Commune prélevement	Pourcent complet	Débit	Volume prélevement	Type prélevement	Compteur	num_DDT	PGC	Libé# PGC
12	38428	Lac Rouzies Duru 5000 m3	ROUZIES	MICHEL	Duru bas	VILLEFRANCHE-DE-ROUERGUE	38428		2 000	Retenus déconnectés	WA042A192	5120955	8	Aveyron Amont
12	38488	Lac Rouzies Duru 1500 m3	ROUZIES	MICHEL	Duru bas	VILLEFRANCHE-DE-ROUERGUE	38488		1 000	Retenus déconnectés	WA042A392	5120958	8	Aveyron Amont
12	43751	Plan d'eau 12-2015-00234 (7 500 m3)	SARL SAJEU	Le Mée	MALEVILLE	MALEVILLE	43751		5 000	Retenus déconnectés	WA172A0073		8	Aveyron Amont
12	38531	PLAN D'EAU: 2702	GAS RAGT R2N	Le parc	DRUELLE	DRUELLE	38531		15 000	Retenus déconnectés	02292H037	5120514	8	Aveyron Amont
12	38532	PLAN D'EAU: 2920	GAS RAGT R2N	Le Claux	DRUELLE	DRUELLE	38532		39 000	Retenus déconnectés	023002H037	5120515	8	Aveyron Amont
12	38571	Aveyron aval sans amont non réglé (libère)	SCEA LA PRADE	La Prade	LA LOUBIERE	LA LOUBIERE	38571		20 500	Cours d'eau	WA182A0071	5120397	8	Aveyron Amont
12	38608	PLAN D'EAU: 1078	SCEA LA GENSONNIE	Soubès	MALEVILLE	MALEVILLE	38608		53 000	Retenus déconnectés	VJ98A3078	5120271	8	Aveyron Amont
12	38609	PLAN D'EAU: 2953	SCEA LA GENSONNIE	Soubès	MALEVILLE	MALEVILLE	38609		5 500	Retenus déconnectés	VJ98A3078	5120272	8	Aveyron Amont
12	38610	PLAN D'EAU: 2854 (bassin argente)	SCEA LA GENSONNIE	Puechberty	MALEVILLE	MALEVILLE	38610		12 000	Retenus déconnectés	VJ98A3078	5120273	8	Aveyron Amont
12	37580	PLAN D'EAU: 2345	SCEA SAYSOUS	Sayssou	VABRE-TZAC	VABRE-TZAC	37580		7 500	Retenus déconnectés	952780	5120491	8	Aveyron Amont
12	37581	PLAN D'EAU: 2366 (bassin de fourmequet)	SCEA SAYSOUS	Les Landes	VABRE-TZAC	VABRE-TZAC	37581		25 000	Retenus déconnectés	WA972Z566	5120492	8	Aveyron Amont
12	38291	PLAN D'EAU: 1102 (affluent du réservoir de Plaire)	SEGONDS	OLANDE	Le Bouyssou	LANUEJOLS	38291		44 000	Retenus déconnectés	WA0132922	5120075	8	Aveyron Amont
12	38292	PLAN D'EAU: 1103	SEGONDS	OLANDE	Le Balzac	MALEVILLE	38292		18 000	Retenus déconnectés	WA133A0041	5120079	8	Aveyron Amont
12	38293	PLAN D'EAU: 2312	SEGONDS	OLANDE	Lascazes	MALEVILLE	38293		15 000	Retenus déconnectés	WA8383303	5120442	8	Aveyron Amont
12	38294	PLAN D'EAU: 2313	SEGONDS	OLANDE	Lascazes	MALEVILLE	38294		35 000	Retenus déconnectés	WA8383307	5120443	8	Aveyron Amont
12	38285	PLAN D'EAU: 2646 (affluent de Fabre)	SEGONDS	OLANDE	Le Balzac	LANUEJOLS	38285		5 500	Retenus déconnectés	WA0132922	5120080	8	Aveyron Amont
12	38286	PLAN D'EAU: 2950	SEGONDS	OLANDE	La Rayssade	LANUEJOLS	38286		28 000	Retenus déconnectés	WA0132922	5120081	8	Aveyron Amont
12	38287	Plan d'eau le balzac 12 (8000 m3)	SEGONDS	OLANDE	La Rayssade	MALEVILLE	38287		5 000	Retenus déconnectés	WA133A0041	5120552	8	Aveyron Amont
12	38620	PLAN D'EAU: 41	SEGONDS	Colette	Courras	LA FOUILLADE	38620		10 000	Retenus déconnectés	WA0232924	5120090	8	Aveyron Amont
12	38621	PLAN D'EAU: 2475	SEGONDS	Colette	Courras	LA FOUILLADE	38621		2 500	Retenus déconnectés	WA1823294	5120091	8	Aveyron Amont
12	38708	PLAN D'EAU: 603	TAMALET	DANIEL	MALEVILLE	MALEVILLE	38708		17 000	Retenus déconnectés	WA022011	5120118_1	8	Aveyron Amont
12	38709	PLAN D'EAU: 603	TAMALET	DANIEL	MALEVILLE	MALEVILLE	38709		17 000	Retenus déconnectés	WA113A003021	5120118	8	Aveyron Amont
12	50378	Station de saturation la	FRANIER	LIJEN	BERTOUGET	LUNAC	50378		2 200	Cours d'eau	pas_cpt		8	Aveyron Amont
12	50379	Station de saturation la	FRANIER	LIJEN	BERTOUGET	LUNAC	50379		2 200	Cours d'eau	pas_cpt		8	Aveyron Amont
12	38651	PLAN D'EAU: 50	FRANIER	THIERRY	BOR-ET-BAR	BOR-ET-BAR	38651		1 800	Retenus déconnectés	WA002A395	5120156	8	Aveyron Amont
12	50377	Plan d'eau Bertoquet 2 (3 000 m3)	FRANIER	JULIEN	BERTOUGET	LUNAC	50377		2 200	Retenus déconnectés	pas_cpt		8	Aveyron Amont
12	50376	Plan d'eau Bertoquet 1 (3 000 m3)	FRANIER	JULIEN	BERTOUGET	LUNAC	50376		2 200	Retenus déconnectés	pas_cpt		8	Aveyron Amont
12	38672	PLAN D'EAU: 2679 (bassin ruzats)	LABRE	JEAN JOEL	Montbrun	LA BASTIDE-LEVEQUE	38672		20 000	Retenus déconnectés	59295	5120597	8	Aveyron Amont
12	38674	PLAN D'EAU: 2724 (réservoir de fourmequet)	LABRE	MILBERT	VABRE-TZAC	VABRE-TZAC	38674		25 000	Retenus déconnectés	WA041A006	5120221	8	Aveyron Amont
12	38685	PLAN D'EAU: 589	VALIERE	CHRISTIAN	La Caze	SANVENSA	38685		18 000	Retenus déconnectés	WA883772	5120210	8	Aveyron Amont
12	38688	Station de saturation la	LAN DE VEN	JEAN PIERRE	Les Rives	LA FOUILLADE	38688		1 200	Cours d'eau	D05UE0388065	5120085	8	Aveyron Amont
12	38733	PLAN D'EAU: 407	VIGUER	Alcèste	GOUTRENS	GOUTRENS	38733		13 500	Retenus déconnectés	12372	5120088	8	Aveyron Amont
12	38734	Plan d'eau Le Buisson	VIGUER	Alcèste	Le Buisson	LE MONASTERE	38734		3 000	Retenus déconnectés	512170010_cpt	5120582	8	Aveyron Amont
12	38860	PLAN D'EAU: 768 (bassin)	EARL CLAUDE VIALE		VALHOURLES	VALHOURLES	38860		18 000	Retenus déconnectés	ZR0299	5120188	8	Aveyron Aval
12	45398	Plan d'eau 6263 (13 290 m3)	Fabien	Kevin	Chiffons - La Planette amont	LA SELVE	45398		10 000	Retenus déconnectés	WA0143422		9	Aveyron Aval
12	45399	Plan d'eau 435 (18 000 m3)	Fabien	Kevin	Chiffons - La Planette aval	LA SELVE	45399		14 000	Retenus déconnectés	WA0143422		9	Aveyron Aval
12	45400	Plan d'eau 4034 (8 470 m3)	Fabien	Kevin	Chiffons - Landa Sabou	LA SELVE	45400		7 000	Retenus déconnectés	WA0143422		9	Aveyron Aval
12	37843	PLAN D'EAU: 2973	MAEC DE TIBOURE		Mas de Calat	VALHOURLES	37843		24 000	Retenus déconnectés	WA112A0124	5120506	9	Aveyron Aval
12	45401	Plan d'eau C01171 (12 000 m3)	MAEC DU BOI		Le Buisson	VILLEFRANCHE-DE-ROUERGUE	45401		12 000	Retenus déconnectés	WA193A0057		9	Aveyron Aval
82		AVEYRON	DELMAS	Fabien	SAULEX - ZC 0047	NEGREPELISSE	37872		18 000	Cours d'eau	2346001157	82002385	9	Aveyron Aval
82		AVEYRON	DELMAS	Fabien	SAULEX - ZC 0042	NEGREPELISSE	38907		22 000	Cours d'eau	NR519451	82002388	9	Aveyron Aval
82		AVEYRON	DELMAS	Fabien	SAULEX - ZC 0242	NEGREPELISSE	37874		17 000	Cours d'eau	2246006356	82005088	9	Aveyron Aval
82		CASIER AVEYRON 2016-08	EARL DE LASFONDS	LUX MERLUS - ZD 0087	NEGREPELISSE	NEGREPELISSE			1 000	Mappe souterraine	2146001122	82008956	9	Aveyron Aval
82		CASIER AVEYRON 2016-08	EARL LOUS CASTAGNES	LES REUX - AW 0391	ALBIAS	ALBIAS			32 000	Mappe souterraine	R1909640	82002802	9	Aveyron Aval
48	36267	Lac 00081 bassin LABRANQUE	MIA DE LA BRANQUE	LA BRANQUE	BELFORT-DU-QUERCY	BELFORT-DU-QUERCY	36267		75 000	Retenus déconnectés	0818295_01032013	5480287	4	Lère
48	36783	Lac 00345 bassin FOURTOUREL	CASTELNAU	THIERRY	VALDUS	BELFORT-DU-QUERCY	36783		18 000	Retenus déconnectés	01W02M4759	5480218	4	Lère
48	37694	Plan d'eau 82000522 (5 000 m3)	EARL DE L'ESPERANCE		MORS DEPT 48 BELFORT	BELFORT-DU-QUERCY	37694		3 000	Retenus déconnectés	02WA40181	5460310	4	Lère
48	37322	Lac 00360 bassin GAUBILLE	EARL DU TEUIER	BETEILLE	BELFORT-DU-QUERCY	BELFORT-DU-QUERCY	37322		8 000	Retenus déconnectés	2246001430	5480115	4	Lère
48	37324	Lac 00360 bassin GLAICH	EARL DU TEUIER	TEUIER	BELFORT-DU-QUERCY	BELFORT-DU-QUERCY	37323		10 000	Retenus déconnectés	2246001430	5460110_1	4	Lère
48	37323	Lac 00360 bassin GLAICH	EARL DU TEUIER	TEUIER	BELFORT-DU-QUERCY	BELFORT-DU-QUERCY	37323		10 000	Retenus déconnectés	WA023A058	5480116	4	Lère
48	37325	Lac 00360 bassin GLAICH	EARL DU TEUIER	TEUIER	BELFORT-DU-QUERCY	BELFORT-DU-QUERCY	37325		5 000	Retenus déconnectés	2246001430	5480117	4	Lère
48	37422	Lac 00344 bassin NICOT	EARL LES PLEIAGES	VEYSSE	BELFORT-DU-QUERCY	BELFORT-DU-QUERCY	37422		10 000	Retenus déconnectés	246001540	5460031	4	Lère
48	37488	Lac 00366 bassin GLAICH	EARL RESCOUSSE & FILS	LA RIVIERE	BELFORT-DU-QUERCY	BELFORT-DU-QUERCY	37488		5 000	Retenus déconnectés	108887	5460159	4	Lère
48	37470	Rivière bassin GLAICH	EARL RESCOUSSE & FILS	LA RIVIERE, MARAVAT, LES MOULINES	BELFORT-DU-QUERCY	BELFORT-DU-QUERCY	37470		100	Cours d'eau	108887	5460160	4	Lère
48	37998	Lac 00354 bassin GLAICH	MAEC FOMBAUDOU	FOMBAUDOU	BELFORT-DU-QUERCY	BELFORT-DU-QUERCY	37998		28 000	Retenus déconnectés	18a1002430	5490378	4	Lère
48	54205		MAEC VERINES FRERES	Faubert	BELFORT-DU-QUERCY	BELFORT-DU-QUERCY	38092		28 750	Retenus déconnectés	4145629		4	Lère
48	38093	Lac 02460 bassin NICOT	MAEC VERINES FRERES	MURILLE	BELFORT-DU-QUERCY	BELFORT-DU-QUERCY	38092		28 750	Retenus déconnectés	4145629	5460094	4	Lère
48	38095	Lac 02460 bassin GAUBILLE	MAEC VERINES FRERES	LAOURAC	BELFORT-DU-QUERCY	BELFORT-DU-QUERCY	38093		25 300	Retenus déconnectés	7036	5460095	4	Lère
48	38094	Lac 02460 bassin GLAICH	MAEC VERINES FRERES	BARRAT HAUT	BELFORT-DU-QUERCY	BELFORT-DU-QUERCY	38094		15 000	Retenus déconnectés	ZR10597	5460096	4	Lère

DEPT	N° Geste	Milieu prélevé	Nom	Prenom	Lieu-dit	Commune prélevement	Point surant complet	Débit	Volume prélevement	Type prélevement	Compteur	num_ODT	PGC	Libellé PGC
45	38151	Lac 00361 bassin GAUBILLE	GILES	Ferre	PETANCHERE	BELFORT-OU-QUERCY	38151	15	15 000	Retenue déconnectée	01WZ075257	5480130	4	Lens
45	38152	Lac 00361 bassin GAUBILLE	GILES	Ferre	BETELLE	BELFORT-OU-QUERCY	38152	2	2 000	Retenue déconnectée	01WZ075256	5480131	4	Lens
45	38153	Rivière bassin GLAICH	GILES	Ferre	RAYNAL	BELFORT-OU-QUERCY	38153	1	1 000	Cours d'eau	01WZ058289	5480132	4	Lens
48	38445	Lac 01301 bassin GLAICH	RATZ	Christophe	LA CANAL	BELFORT-OU-QUERCY	38445	27	27 000	Retenue déconnectée	15AE1105670	5480151	4	Lens
48	38447	Rivière bassin GLAICH	RATZ	Christophe	LA CANAL	BELFORT-OU-QUERCY	38447	1	1 000	Cours d'eau	15AE1105670	5480158	4	Lens
48	38551	Lac 00911 bassin PECHOLAZE	MERAS	Yvonnick	PECH DE LAZE	FONTANES	38551	5	5 000	Retenue déconnectée	3064731	5480001	115	Lombouas
48	38576	Lac 02417 bassin LUPTÉ	DES VIGNASSES		LES VIGNASSES	FLAUGNAC	38576	30	30 000	Retenue déconnectée	W0133309	5480256	115	Lombouas
48	38577	Lac 00204 bassin LEMBOULAS	SA DU LEMBOULAS		LARTIGUE	MONTOUMERC	38577	180	180 000	Retenue déconnectée	5033003994	5480192	115	Lombouas
48	38648	Lac 00682 bassin AVIS	BESSE	PHILIPPE	RANDIER	FONTANES	38648	20	20 000	Retenue déconnectée	WZ128438	5480005	115	Lombouas
48	38650	Lac 01225 bassin CORRECH	BESSEDE	HANTAL	DOLES	SAINTE-PAUL-DE-LOUBRESSAC	38650	4	4 000	Retenue déconnectée	05WZ1070385	5480031	115	Lombouas
48	38654	Nappe acc bassin BOULOU	BESSES	MICHEL	Plan d'eau sur cours d'eau - MOULIN D'AR	FONTANES	38654	4	4 000	Nappe d'accompagnement	34562	5480222	115	Lombouas
48	38744	Nappe acc bassin LEMBOULAS	ALVETTE	CHRISTIAN	ET GENIES	MONTOUMERC	38744	1	1 000	Nappe d'accompagnement	01WZ144577	5480015	115	Lombouas
48	38758	Lac 00490 bassin LAPEYRE	CARBONNEL	Yvon	LAPEYRE	CASTELNAU-MONTRATIER	38758	21	21 000	Retenue déconnectée	W0123191	5480248	115	Lombouas
48	38799	Lac 00549 bassin LEURE	AZALES	ALERIE	LE PECHET	BELFORT-OU-QUERCY	38799	12	12 000	Retenue déconnectée	01WZ195192	5480283	115	Lombouas
48	38824	Plan d'eau de Gourmand	COMBALBERT	Jean-Pierre	ROUMARD	BELFORT-OU-QUERCY	38824	153	153 000	Retenue déconnectée	88401249	5481313	115	Lombouas
48	38830	Lac 00482 bassin LUPTÉ	COMBELLIS	JEAN-LUC	LA REMISE	CASTELNAU-MONTRATIER	38830	5	5 000	Retenue déconnectée	01WZ218186	5480038	115	Lombouas
48	38837	Rivière bassin LUPTÉ	CORRECH	CHRISTIAN	BANDAREL	FLAUGNAC	38837	2	2 000	Cours d'eau	AA021A093	5480038	115	Lombouas
48	38838	Nappe acc bassin LUPTÉ	CORRECH	CHRISTIAN	BANDAREL	FLAUGNAC	38838	2	2 000	Nappe d'accompagnement	WAD21AG43	5480040	115	Lombouas
48	38878	Lac 00482 bassin LUPTÉ	EARL CHATEAU LARROQUE		LES CLAUDES	CASTELNAU-MONTRATIER	38878	14	14 000	Retenue déconnectée	01WZ2329853	5480254	115	Lombouas
48	38892	Lac 01223 bassin NEGUEVILLES	EARL D'ARBUSSAC		ARBUSSAC	SAINTE-PAUL-DE-LOUBRESSAC	38892	27	27 000	Retenue déconnectée	21004723	5480081	115	Lombouas
48	37001	Lac 00534 bassin LUPTÉ	EARL DE BERTY		BERTY	FLAUGNAC	37001	25	25 000	Retenue déconnectée	WZ21802175	5480048	115	Lombouas
48	37029	Lac 00454 bassin DURAND	EARL DE DURAND MUNOZ JACQUES		DURAND-BAS	CASTELNAU-MONTRATIER	37029	20	20 000	Retenue déconnectée	01WZ269470	5480208	115	Lombouas
48	37030	Lac 00454 bassin DURAND	EARL DE DURAND MUNOZ JACQUES		LAGRANGETTE	CASTELNAU-MONTRATIER	37030	16	16 000	Retenue déconnectée	01WZ157795	5480208	115	Lombouas
48	37758	Lac 00482 bassin BAYLE	EARL DE LASPLANES		LACROUX	CASTELNAU-MONTRATIER	37758	30	30 000	Retenue déconnectée	1746003600	5480103	115	Lombouas
48	37761	Nappe acc bassin LEMBOULAS	EARL DE LASPLANES		PÉOUTIERS	CASTELNAU-MONTRATIER	37761	1	1 000	Nappe d'accompagnement	1746003600	5480102	115	Lombouas
48	37762	Rivière bassin LEMBOULAS	EARL DE LASPLANES		LASPLANES	CASTELNAU-MONTRATIER	37762	6	6 000	Cours d'eau	1746003600	5480104	116	Lombouas
48	37140	Lac 00483 bassin AGRAS	EARL DE MONTARIEU COMPAN PHILIPPE		LA TREILLE	CASTELNAU-MONTRATIER	37140	10	10 000	Retenue déconnectée	W0113954	5480248	115	Lombouas
48	37805	Lac 00507 bassin LUPTÉ	EARL DE PECH REVEL		ESPALAT	FLAUGNAC	37805	2	2 000	Retenue déconnectée	3348361	5480165	115	Lombouas
48	37807	Lac 00507 bassin LUPTÉ	EARL DE PECH REVEL		ESPALAT	CASTELNAU-MONTRATIER	37807	4	4 000	Retenue déconnectée	3048381	5480165	115	Lombouas
48	37808	Lac A162 bassin Sermiac	EARL DE PECH REVEL		Bois	SAINTE-PAUL-DE-LOUBRESSAC	37808	3	3 000	Retenue déconnectée	06500502	5480004	115	Lombouas
48	37148	Lac 00425 bassin SOULIES	EARL DE PECH VIGAYRAL		BATENG	CASTELNAU-MONTRATIER	37148	50	50 000	Retenue déconnectée	01WZ1025944	5480194	115	Lombouas
48	37201	Lac 00999 bassin BORDIERE	EARL DE VIGUE ROUX DANIEL		VIGUIE	FLAUGNAC	37201	6	6 000	Retenue déconnectée	WAD14A487	5480259	115	Lombouas
48	37284	Nappe acc bassin BOULOU	EARL DES TROIS CEDRES		MOULIN DE LE	FONTANES	37284	5	5 000	Nappe d'accompagnement	13AC1102630	5480053	115	Lombouas
48	37295	Lac 00821 bassin BOULOU	EARL DES TROIS CEDRES		POUNCES	FONTANES	37295	2	2 000	Retenue déconnectée	13AC1102630	5480054	115	Lombouas
48	37207	Lac 00821 bassin BOULOU	EARL DES TROIS CEDRES		LILE	MONTOUMERC	37207	28	28 333	Retenue déconnectée	2125808	5480055_1	115	Lombouas
48	38618	Lac 00821 bassin BOULOU	EARL DES TROIS CEDRES		LILE	MONTOUMERC	37265	28	28 333	Retenue déconnectée	13AC1102630	5480055	115	Lombouas
48	37286	Lac 00821 bassin BOULOU	EARL DES TROIS CEDRES		LILE	MONTOUMERC	37265	28	28 333	Retenue déconnectée	13AC1102630	5480055	115	Lombouas
48	37298	Lac 00921 bassin LEMBOULAS	EARL DES TROIS CEDRES		MAROT	MONTOUMERC	37298	1	1 000	Retenue déconnectée	13AC1102630	5480059	115	Lombouas
48	37271	Rivière bassin BOULOU	EARL DES TROIS CEDRES		LES TUILERIES	FONTANES	37271	2	2 000	Cours d'eau	2125808	5480058	115	Lombouas
48	37345	Lac 01863 bassin LEMBOULAS	EARL FOURNOLS		LACABRETTE	CASTELNAU-MONTRATIER	37345	14	14 000	Retenue déconnectée	PN16NRR1903347	5480143	115	Lombouas
48	37348	Plan d'eau sur Lacabrette	EARL FOURNOLS		Lacabrette	CASTELNAU-MONTRATIER	37348	9	9 000	Retenue déconnectée	PN16NRR1903347	5480142	115	Lombouas
48	42901	Lac 00430 bassin MARES (5000m3)	EARL FOURNOLS		KONDAMINE	CASTELNAU-MONTRATIER	42901	5	5 000	Retenue déconnectée	PN16NRR1903347	5480141	115	Lombouas
48	37386	Lac 00989 bassin PONS	EARL LABOUFFIE		LABOUFFIE	SAINTE-PAUL-DE-LOUBRESSAC	37386	3	3 000	Retenue déconnectée	00WZP022292	5480267	115	Lombouas
48	38019	Lac 01224 bassin CORRECH	EARL LE CUQUEL		ST ETIENNE LES PIEDES GRANDES	SAINTE-PAUL-DE-LOUBRESSAC	38019	5	5 000	Retenue déconnectée	WAP1A472	5480083	115	Lombouas
48	37567	Lac 00458 bassin MARES	EARL LES TERRES DE LABORE		LABORE	CASTELNAU-MONTRATIER	37567	10	10 000	Retenue déconnectée	W0113781	5480078	115	Lombouas
48	38022	Rivière bassin LEURE	EARL LUC		LES AUQUES	MONTOUMERC	38022	1	1 000	Cours d'eau	1331242	5480146	115	Lombouas
48	38023	Lac Balthazar	EARL LUC		La bathazar	MONTOUMERC	38023	1	1 000	Retenue déconnectée	1331242	5480301	115	Lombouas
48	38024	Lac Lamin	EARL LUC		Lamin	MONTOUMERC	38024	5	5 000	Retenue déconnectée	1331242	5480302	115	Lombouas
48	37464	Lac 00982 bassin LUPTÉ	EARL RAMES PASCAL		PALEZY	CASTELNAU-MONTRATIER	37464	40	40 000	Retenue déconnectée	01WZ2005183	5480250	115	Lombouas
48	37520	PLAN D'EAU LEURE AUGUES	ENTENTE GROUPE DES AUQUES ET BARTHES AUGUES		LES AUQUES	MONTOUMERC	37520	20	20 000	Retenue déconnectée	2348002312	5480165	115	Lombouas
48	37534	Lac 00922 bassin LEMBOULAS	ESTRADE	JOSE	VEINILHOU	BELFORT-OU-QUERCY	37534	11	11 000	Retenue déconnectée	10AEQ103374	5480018	115	Lombouas
48	37568	Lac 01222 bassin LUPTÉ	FOURNIE	ROSE MARIE	LE VERGER	SAINTE-PAUL-DE-LOUBRESSAC	37568	18	18 000	Retenue déconnectée	01WZ245951	5480073	115	Lombouas
48	45335		FOURNOLS	Eric	FOURNOLS	FLAUGNAC	45335	2	2 000	Retenue connectée	2148000468	5480004	115	Lombouas
48	37621	Lac 00352 bassin LEURE	PAEC D'HELIOS		LE PECHET	BELFORT-OU-QUERCY	37621	1	1 000	Retenue déconnectée	M184683	5480223	115	Lombouas
48	37622	Lac 00352 bassin LEURE	PAEC D'HELIOS		LE PECHET	BELFORT-OU-QUERCY	37622	1	1 000	Retenue déconnectée	M184683	5480224	115	Lombouas
48	37623	Nappe acc bassin LEURE	PAEC D'HELIOS		MALMONT	BELFORT-OU-QUERCY	37623	5	5 000	Nappe d'accompagnement	202106003819	5480225	115	Lombouas
48	37624	Rivière bassin LEURE	PAEC D'HELIOS		BIGOTTES	BELFORT-OU-QUERCY	37624	5	5 000	Cours d'eau	M184683	5480226	115	Lombouas
48	37626	Nappe acc bassin LEURE	PAEC D'HELIOS		BIGOTTES	BELFORT-OU-QUERCY	37626	2	2 000	Nappe d'accompagnement	W0123895	5480228	115	Lombouas
48	37627	Lac 00362 bassin LEURE	PAEC D'HELIOS		HELOS	BELFORT-OU-QUERCY	37627	8	8 000	Retenue déconnectée	W0123895	5480229	115	Lombouas

DEPT	N° Gestes	Milieu prélevé	Nom	Prenom	Lieu-dit	Commu- nité	Point parent complet	Débit	Volume prélevement	Type prélevement	Compteur	num_DDT	PGC	Libellé PGC		
46	37628	Lac 00292 bassin LÉOURE	CAEC D'HEUGES	HEUGES		BELFORT-DU-QUERCY	37628	2	100	Retenus déconnectés	M18483	548733	115	Lemboulas		
46	50800		CAEC D'HEUGES	PECHET		BELFORT-DU-QUERCY	50800	13	100	Retenus déconnectés	20210803818		115	Lemboulas		
46	37645	Lac 00649 bassin CORRECH	CAEC DE BERRY		LA CROIX DES MOINES	FLAUGNAC	37645	6	100	Retenus déconnectés	36WZ00006	5487270	115	Lemboulas		
46	37705	Lac 00699 bassin LEMBOULAS	CAEC DE LA BORNE DU MOULIN		LACIÈRE	BELFORT-DU-QUERCY	37705	8	100	Retenus déconnectés	01WZ128473	5476004	115	Lemboulas		
46	37754	Lac 00636 bassin CLAVIER	CAEC DE LARD		LONGE RUISSEAU	FLAUGNAC	37754	4	100	Retenus déconnectés	01WZ167458	5490079	115	Lemboulas		
46	37754	Lac 01231 bassin CAU	CAEC DE LINON MOURGUES		LES BOUYGUES	SAINTE-PAUL-DE-LOUBRESSAC	37754	3	100	Retenus déconnectés	WAZ1A482	5487267	115	Lemboulas		
46	37795	Lac 01231 bassin CAU	CAEC DE LINON MOURGUES		LES BOULBÈNES	SAINTE-PAUL-DE-LOUBRESSAC	37795	12	100	Retenus déconnectés	WAZ1A482	5480292	115	Lemboulas		
46	37943	Lac 00447 bassin COUNORD	CAEC DE MIGNOT		LES PLANTOUS	CASTELNAU-MONTRATIER	37943	25	100	Retenus déconnectés	ZIAP426	5480347	115	Lemboulas		
46	37783	Lac 02345 bassin LEMSOLIAS	CAEC DE MIGNOT		ST PRIMAT	CASTELNAU-MONTRATIER	37783	8	100	Retenus déconnectés	02WZ01406	5480238	115	Lemboulas		
46	37785	Rivière bassin LEMBOULAS	CAEC DE MIGNOT		HELOT	CASTELNAU-MONTRATIER	37785	5	100	Cours d'eau	02WZ01406	5480241	115	Lemboulas		
46	37784	Rivière bassin LEMBOULAS	CAEC DE MIGNOT		RIVIERE BASSE	CASTELNAU-MONTRATIER	37784	8	100	Cours d'eau	184600278	5480240	115	Lemboulas		
46	37798	Lac 02348 bassin LEMBOULAS	CAEC DE MIGNOT		MIGNOT	CASTELNAU-MONTRATIER	37798	3	100	Retenus déconnectés	1846001469	5487243	115	Lemboulas		
46	37787	Lac 37348 bassin LEMBOULAS	CAEC DE MIGNOT		MIGNOT	CASTELNAU-MONTRATIER	37787	28	100	Retenus déconnectés	WAZ01A171	5480244	115	Lemboulas		
46	37798	Pondra bassin LEMBOULAS	CAEC DE MIGNOT		MOULIN DE CAP DAZE	MOULIERES	37798	4	100	Cours d'eau	02WZ01406	5480239	115	Lemboulas		
46	37789	Lac 02348 bassin LEMSOLIAS	CAEC DE MIGNOT		LAS NAUGES	CASTELNAU-MONTRATIER	37789	4	100	Retenus déconnectés	02WZ01406	5480242	115	Lemboulas		
46	38566	Plan d'eau 00021 Rébecquet (15000 m3)	CAEC DE MIGNOT		Rebecquet	CASTELNAU-MONTRATIER	38566	8	100	Retenus déconnectés	1846004556		115	Lemboulas		
46	37790	Lac 00175 bassin CORRECH	CAEC DE MILLASOU		MILLASOU	FLAUGNAC	37790	1	100	Retenus déconnectés	IRT85263869	5480292	115	Lemboulas		
46	37794	Lac 00449 bassin BELOU	CAEC DE MONTAUDOU		LANDE	CASTELNAU-MONTRATIER	37794	15	100	Retenus déconnectés	IHT2093785	5480050	115	Lemboulas		
46	37795	Lac 00449 bassin FONTEQUIRAL	CAEC DE MONTAUDOU		LE TRUC	CASTELNAU-MONTRATIER	37795	6	100	Retenus déconnectés	WAZ023311	5480051	115	Lemboulas		
46	37841	Lac 01450 bassin LUPTÉ	CAEC DE TANDY BOYE		DEVILLAC	CASTELNAU-MONTRATIER	37841	10	100	Retenus déconnectés	24153	5485108	115	Lemboulas		
46	37183	Lac 00449 bassin LUPTÉ	CAEC DES DEUX VALLEES		LE BROS	CASTELNAU-MONTRATIER	37183	5	100	Retenus déconnectés	02X1152960	5480134	115	Lemboulas		
46	37929	Lac 01561 bassin LEMBOULAS	CAEC DES RIVES DU LEMBOULAS		LE MESPOUILLE	CASTELNAU-MONTRATIER	37929	27	100	Retenus déconnectés	WZ1049008	5480083	115	Lemboulas		
46	37967	Lac 00643-043 bassin BORDERIE	CAEC DU HAUT VIGUIE		BORDERIE	FLAUGNAC	37967	3	100	Retenus déconnectés	1846002440	5480126	115	Lemboulas		
46	37969	Lac 00643-030 bassin BORDERIE	CAEC DU HAUT VIGUIE		MILLAS	FLAUGNAC	37969	1	100	Retenus déconnectés	1846002140	5480128	115	Lemboulas		
46	37970	Lac 00643-722 bassin LUPTÉ	CAEC DU HAUT VIGUIE		LE THERON	SAINTE-PAUL-DE-LOUBRESSAC	37970	2	100	Retenus déconnectés	1846003440	5480129	115	Lemboulas		
46	37971	Lac 00583 bassin LÉOURE	CAEC DU LÉOURE		FLAVEL	BELFORT-DU-QUERCY	37971	20	100	Retenus déconnectés	22AE004057	5480217	115	Lemboulas		
46	38020	Lac 00382 bassin FAURE	CAEC DES FORDNES BOIS DE VICARY HILD KARL MARTIN		VICARY	BELFORT-DU-QUERCY	38020	1	100	Retenus déconnectés	02WZ08589	5480130	115	Lemboulas		
46	38044	Lac 00999 bassin LEMBOULAS	CAEC MARCONNIER		OURS LABDUFFE	SAINTE-PAUL-DE-LOUBRESSAC	38044	3	100	Retenus déconnectés	214600028	5480250	115	Lemboulas		
46	38048	Lac 00480 bassin LEMBOULAS	CAEC MARCONNIER		LE BAYLE	CASTELNAU-MONTRATIER	38048	15	100	Retenus déconnectés	WAZ033043	5480282	115	Lemboulas		
46	38047	Rivière bassin LEMBOULAS	CAEC MARCONNIER		BORDE NEUVE	SAINTE-PAUL-DE-LOUBRESSAC	38047	1	100	Cours d'eau	214600028	5480285	115	Lemboulas		
46	38048	Nappe nct bassin SERRIAC	CAEC MARCONNIER		MERLIANE	SAINTE-PAUL-DE-LOUBRESSAC	38048	16	100	Nappe d'accompagnement	214600028	5480096	115	Lemboulas		
46	38050	Lac 01228 bassin PONS	CAEC MARCONNIER		PONS	SAINTE-PAUL-DE-LOUBRESSAC	38050	3	100	Retenus déconnectés	02WZ16357	5480072	115	Lemboulas		
46	38050	Plan d'eau 00470 Miqel (4000 m3)	CAEC MARCONNIER		MIQUEL	CASTELNAU-MONTRATIER	38050	4	100	Retenus déconnectés	240000029		115	Lemboulas		
46	38124	Lac 00541 bassin LUPTÉ	CAEC MARCONNIER		MONIQUE	LASCAMBELLER	38124	3	100	Retenus déconnectés	WAZ013303	5480121	115	Lemboulas		
46	38130	Rivière bassin LUPTÉ	CAEC MARCONNIER		MONIQUE	LASCAMBELLER	38130	4	100	Cours d'eau	WAZ013303	5480122	115	Lemboulas		
46	38138	Lac 00450 bassin COUNORD	CAEC MARCONNIER		THIERRY	BELLEOSTE	CASTELNAU-MONTRATIER	38138	18	100	Retenus déconnectés	01WZ037143	5480080	115	Lemboulas	
46	38154	Lac 00460 bassin COUNORD	CAEC MARCONNIER		PHILIPPE	LEOUEPEYRE	CASTELNAU-MONTRATIER	38154	3	100	Retenus déconnectés	01WZ015057	5480099	115	Lemboulas	
46	38155	Lac 02157 bassin COUNORD	CAEC MARCONNIER		JEAN PAUL	COUNORD	38155	2	100	Retenus déconnectés	WAZ0123167	5480198	115	Lemboulas		
46	38156	Lac 02157 bassin COUNORD	CAEC MARCONNIER		JEAN PAUL	COUNORD	38156	1	100	Retenus déconnectés	WAZ0123167	5480197	115	Lemboulas		
46	38158	Rivière bassin LEMBOULAS	CAEC MARCONNIER		MICHEL	LES CAMBOUS ET HELOT	CASTELNAU-MONTRATIER	38158	7	100	Cours d'eau	01WZ0870801	5480288	115	Lemboulas	
46	38218	Lac LAFAGE à Flaugnac	CAEC LAFAGE		LAFFAGE	FLAUGNAC	38218	1	100	Retenus déconnectés	02WZ11018	5480298	115	Lemboulas		
46	38279	Lac 00487 bassin BAYLE	CAEC LAFAGE		LONGUEVILLE	FLAUGNAC	38279	10	100	Retenus déconnectés	WAZ01A468	5480148	115	Lemboulas		
46	38293	Lac 00489 bassin PEYRET	CAEC LAFAGE		LUGOL	DIODIER	FABAS	38293	3	100	Retenus déconnectés	WZ171116	5480147	115	Lemboulas	
46	38298	Lac 00489 bassin PEYRET	CAEC LAFAGE		LUGOL	DIODIER	TOURTOU	38298	3	100	Retenus déconnectés	WZ171116	5480156	115	Lemboulas	
46	38329	Lac 01229 bassin LUPTÉ	CAEC LAFAGE		MARTEL	JEANNETTE	SAINTE-PAUL-DE-LOUBRESSAC	38329	0	100	Retenus déconnectés	01WZ150244	5480151	115	Lemboulas	
46	38310	Lac 01229 bassin LUPTÉ	CAEC LAFAGE		MARTEL	JEANNETTE	SAINTE-PAUL-DE-LOUBRESSAC	38310	0	100	Retenus déconnectés	01WZ150244	5480152	115	Lemboulas	
46	38351	Lac 02161 bassin LUPTÉ	CAEC LAFAGE		MUNOZ ANNE-MARIE	DMILJAC	CASTELNAU-MONTRATIER	38351	1	100	Retenus déconnectés	987192	5480196	115	Lemboulas	
46	38353	Lac 02161 bassin LUPTÉ	CAEC LAFAGE		MUNOZ ANNE-MARIE	LE POUJOLA	CASTELNAU-MONTRATIER	38353	90	100	Retenus déconnectés	1038453	5480200	115	Lemboulas	
46	38356	Rivière bassin LUPTÉ	CAEC LAFAGE		MUNOZ ANNE-MARIE	LE POUJOLA-LA PAYSIERE	CASTELNAU-MONTRATIER	38356	40	100	Cours d'eau	988457	5480209	115	Lemboulas	
46	38356	Rivière bassin LUPTÉ	CAEC LAFAGE		MUNOZ ANNE-MARIE	LE POUJOLA, RUSSAC	CASTELNAU-MONTRATIER	38356	40	100	Cours d'eau	988457	5480302	115	Lemboulas	
46	38458	Rivière bassin LUPTÉ	CAEC LAFAGE		RESSEQUIER	OLIVIER	FLAUGNAC	38458	4	100	Cours d'eau	NRWA0123308	5480314	115	Lemboulas	
46	38457	Rivière bassin LUPTÉ	CAEC LAFAGE		RESSEQUIER	OLIVIER	FLAUGNAC	38457	4	100	Cours d'eau	NRWA0123309	5480315	115	Lemboulas	
46	38455	Rivière bassin LUPTÉ	CAEC LAFAGE		RESSEQUIER	OLIVIER	BIROU	FLAUGNAC	38455	4	100	Cours d'eau	NRWA0123309	5480303	115	Lemboulas
46	38493	Lac 00512 bassin PEYRET	CAEC LAFAGE		DANIEL	FABAS	CASTELNAU-MONTRATIER	38493	3	100	Retenus déconnectés	01WZ0355448	5480176	115	Lemboulas	
46	38494	Lac 00512 bassin BAYLE	CAEC LAFAGE		DANIEL	LA ROUGE	CASTELNAU-MONTRATIER	38494	8	100	Retenus déconnectés	01WZ0355446	5480177	115	Lemboulas	
46	38556	Lac 00518 bassin LEMBOULAS	CAEC LAFAGE		SCEA DE BOMBONNY VINCALS GÉRARD	MONTAUDOU	CASTELNAU-MONTRATIER	38556	9	100	Retenus déconnectés	WZ0043174	5480181	115	Lemboulas	
46	37130	Plan d'eau 270 bassin LUPTÉ	CAEC LAFAGE		MARCAIX	MARCAIX	CASTELNAU-MONTRATIER	37130	2	100	Retenus déconnectés	WAZ023198	5480170	115	Lemboulas	
46	38671		CAEC DU MOULIN NÈGRE		MOULIN DE MOLES	CASTELNAU-MONTRATIER	38671	2	100	Retenus déconnectés	200813	5480065	115	Lemboulas		
46	38672	Lac 00451 bassin LUPTÉ	CAEC DU MOULIN NÈGRE		PÈRE	CASTELNAU-MONTRATIER	38672	5	100	Retenus déconnectés	1584	5480006	115	Lemboulas		

DEPT	N° Gestae	Milieu prélevé	Nom	Prenom	Lieu-dit	Commune prélevement	Point point complet	Débit	Volume prélevement	Type prelevement:	Compteur	NUM_DOT	PGC	Libé# PGC
44	36673	Rivière bassin LUPTÉ	SCEAU DU MOULIN NEGRE		MOULIN DE MOLES ET NEGRE	CASTELNAU- MONTMIRAL	36673		3.003	Cours d'eau	209113	5470067	115	Lambouas
45	36850	Lac 01234 bassin CORRECH	FAMAGNOLÉ	BERGE	FRAYSSE	SAINT-PAUL-DE- LOUBRESSAC	36850		13.111	Retenue déconnectée	963805	5480187	115	Lambouas
45	36963	Lac 00369 bassin LEMBOULAS	ROUSSEL	Lucas	LAGARRIGUE	LALBENQUE	36963		1.100	Retenue déconnectée	01WZ05678	5490189	115	Lambouas
45	36964	Rivière bassin LEMBOULAS	ROUSSEL	Lucas	(LALBENQUE) / LALBENQUE	LALBENQUE	36964		1.100	Cours d'eau	01WZ05678	5490191	115	Lambouas
45	36965	Ensemble 4 lacs Pech Long et Guilbounet	ROUSSEL	FABRICE	Guilbounet	SAINT-PAUL-DE- LOUBRESSAC	36965		4.100	Retenue déconnectée	00WZP02290	5493905	115	Lambouas
45	36967	Ensemble 4 lacs Pech Long et Guilbounet	ROUSSEL	FABRICE	Pech Long	SAINT-PAUL-DE- LOUBRESSAC	36966		4.100	Retenue déconnectée	00WZP02290	5493905	115	Lambouas
44	36968	Ensemble 4 lacs Pech Long et Guilbounet	ROUSSEL	FABRICE	Pech Long	SAINT-PAUL-DE- LOUBRESSAC	36965		4.100	Retenue déconnectée	00WZP02290	5493907	115	Lambouas
44	36969	Ensemble 4 lacs Pech Long et Guilbounet	ROUSSEL	FABRICE	PECH LONG	SAINT-PAUL-DE- LOUBRESSAC	36965		4.100	Retenue déconnectée	00WZP02290	5493907	115	Lambouas
81	36706	Are (057-0400)	BOYER	François	Plaine Partal	PUYCELCI	36706		1.150	Cours d'eau	03WLD9435	8100008	5	Vère
81	36705	Are (057-0400)	BOYER	François	L'Esquival	PUYCELCI	36705		1.150	Cours d'eau	03WLD9435	8100008	5	Vère
81	36707	Are (057-0400)	BRAS	Lincol	PRATS DE VALES	PUYCELCI	36707		28.104	Cours d'eau	R140499	8100262	5	Vère
81	54209	ERE	EARL DANGLÉS	Fazantier	Fazantier	CASTELNAU-DE- MONTMIRAL	54209		1.100	Cours d'eau	01WZP3483	0	5	Vère
81	37501	Nappe d'accompagnement vère (057-0400)	EARL DE BLAZY	Lincol		CAHUZAC-SUR-VERE	37501		2.900	Nappe d'accompagnement	96WZP3833	8100122	5	Vère
81	37524	Are (057-0400)	EARL DE BLAZY	La Maladrerie		CAHUZAC-SUR-VERE	37502		2.100	Cours d'eau	96WZP3833	8100126	5	Vère
81	37504	Are (057-0400)	EARL DE BLAZY	Camp Bas		CAHUZAC-SUR-VERE	37502		2.100	Cours d'eau	96WZP3833	8100126	5	Vère
81	37502	Are (057-0400)	EARL DE BLAZY	La Roue		CAHUZAC-SUR-VERE	37502		2.100	Cours d'eau	96WZP3833	8100126	5	Vère
81	37088	Are (057-0400)	EARL DE LA GENEVRIERE	Moulinbas		LARROQUE	37087		19.400	Cours d'eau	03WLD9346	8100276	5	Vère
81	37087	Are (057-0400)	EARL DE LA GENEVRIERE	La Danique		LARROQUE	37087		19.400	Cours d'eau	96WZP3833	8100068	5	Vère
81	37190	Are (057-0400)	EARL DE VERDUN	La Coquerie		ANDILLAC	37190		18.400	Cours d'eau	01WZ12784	8100093	5	Vère
81	37191	Are (057-0400)	EARL DE VERDUN	Camp Bas		CAHUZAC-SUR-VERE	37191		27.200	Cours d'eau	96WZP3478	8100010	5	Vère
81	37187	PLAN D'EAU 2055 - LE CAYSSIE	EARL DE VERDUN	LE CAYSSIE		ANDILLAC	37197		1.200	Retenue déconnectée	pas_opt_810098_1	8100237	5	Vère
81	37188	PLAN D'EAU 2238 - LE CAYSSIE	EARL DE VERDUN	LE CAYSSIE		ANDILLAC	37198		1.200	Retenue déconnectée	pas_opt_810098_2	8100237	5	Vère
81	37511	Are (057-0400)	EARL DES CARBONNIÈRES	Prato de raté		PUYCELCI	37510		5.000	Cours d'eau	03WLD9440	8100035	5	Vère
81	37512	Are (057-0400)	EARL DES CARBONNIÈRES	Prato de raté		PUYCELCI	37510		5.000	Cours d'eau	03WLD9440	8100036	5	Vère
81	37513	Are (057-0400)	EARL DES CARBONNIÈRES	Prato de rousard		PUYCELCI	37510		5.000	Cours d'eau	03WLD9440	8100038	5	Vère
81	37510	Are (057-0400)	EARL DES CARBONNIÈRES	Prato de la boia		CASTELNAU-DE- MONTMIRAL	37510		5.000	Cours d'eau	03WLD9440	8100001	5	Vère
81	46220	Nappe d'accompagnement vère (057-0400)	EARL DOMAINE SALVY	Cruc		CAHUZAC-SUR-VERE	46220		3.800	Nappe d'accompagnement	20210800379	0	5	Vère
81	37516	Nappe d'accompagnement vère (057-0400)	EARL DU DOMAINE DE BROUSSE	Grand Champ		CAHUZAC-SUR-VERE	37516		17.500	Nappe d'accompagnement	96WZP44664	8100016	5	Vère
81	37432	Are (057-0400)	EARL LA FERME DE PAYRADE	Prato Baso		CASTELNAU-DE- MONTMIRAL	37431		4.470	Cours d'eau	96WZP44611	8100140	5	Vère
81	37431	Are (057-0400)	EARL LA FERME DE PAYRADE	Sabon prato de rousard		CASTELNAU-DE- MONTMIRAL	37431		4.470	Cours d'eau	96WZP44611	8100139	5	Vère
81	37433	PLAN D'EAU 2080 - LE VERGNAS	EARL LASSERRE	LE VERGNAS		CASTELNAU-DE- MONTMIRAL	37433		7.000	Retenue déconnectée	pas_opt_810111_1	8100226	5	Vère
81	37434	Are (057-0400)	EARL LASSERRE	La vergnas		CASTELNAU-DE- MONTMIRAL	37434		7.000	Cours d'eau	WAD130196	8100017	5	Vère
81	36612	Are (057-0400)	EARL LES DEUCES DE GRESGNE	Pont Bourguis		PUYCELCI	36612		2.940	Cours d'eau	0318125	81002820	5	Vère
81	37468	Are (057-00560)	EARL REBAYROL	La Poulie		MAILHOC	37468		16.800	Cours d'eau	01WZ02	81000372	5	Vère
81	37496	PLAN D'EAU 2274 - LA TROUCHE	EARL TROUXE	LA TROUCHE		MAILHOC	37496		10.000	Retenue déconnectée	01WZ132715	8100220	5	Vère
81	38717	PLAN D'EAU 2021 - LA BESSEDE	ESCALETTE	Gustan	LA BESSEDE	LARROQUE	38717		35.000	Retenue déconnectée	01WZ05827	8100224	5	Vère
81	37525	Are (057-0400)	ESCALETTE	Gustan	DU CRAVAS	LARROQUE	37525		43.810	Cours d'eau	18002570002	8100260	5	Vère
81	37548	Nappe d'accompagnement vère (057-0400)	FAYARO	Mirale	Azac	CAHUZAC-SUR-VERE	37548		5.400	Nappe d'accompagnement	96WZP37654	81000125	5	Vère
81	37550	Nappe d'accompagnement vère (057-0400)	FAYARO	Mirale	Carroz	DES FAYROLS	37550		3.800	Nappe d'accompagnement	96WZP37653	81000124	5	Vère
81	37563	PLAN D'EAU 2745 - LE MOULIN	FOULQUIER	Anne-Marie	LE MOULIN	MILHAVET	37563		6.500	Retenue déconnectée	pas_opt_811021_1	8100229	5	Vère
81	37813	Are (057-0400)	GAEQ CLOUSCARD		Prato de la Feuin	CESTAYROLS	37813		12.210	Cours d'eau	06WZ065770	8100101	5	Vère
81	37815	PLAN D'EAU 3063 - LES TAILLADES	GAEQ CLOUSCARD		TAILLADE	CAHUZAC-SUR-VERE	37815		25.000	Retenue déconnectée	2832449	81002305	5	Vère
81	38890	Are (05710590)	GAEQ DE LA BISE	La Poulie		ALOS	38890		18.000	Cours d'eau	0WZ134409	81000371	5	Vère
81	38108	Nappe d'accompagnement vère (057-0400)	GAEQ DE LA BISE	Entre-Ayguas		CAHUZAC-SUR-VERE	38107		3.530	Nappe d'accompagnement	WAD53A434	81000350	5	Vère
81	38109	Nappe d'accompagnement vère (057-0400)	GAEQ DE LA BISE	La Miretelle		VIEUX	38107		3.530	Nappe d'accompagnement	WAD53A434	81000361	5	Vère
81	38603	Nappe d'accompagnement vère (057-0400)	GAEQ DE LA BISE	Dancoume		VIEUX	38107		3.530	Nappe d'accompagnement	WAD53A434	81002819	5	Vère
81	38107	Nappe d'accompagnement vère (057-0400)	GAEQ DE LA BISE	Grand Champ		CAHUZAC-SUR-VERE	38107		3.530	Nappe d'accompagnement	WAD53A434	81000359	5	Vère
81	38110	PLAN D'EAU 2058 - MARINES	GAEQ DE LA BISE	MARINES		VIEUX	38110		15.000	Retenue déconnectée	01RL123487	81002229	5	Vère
81	38111	Are (057-0400)	GAEQ DE LA MOURAIE	Imrogue		MAILHOC	38111		21.390	Cours d'eau	06WLD99701	81001128	5	Vère
81	38100	Are (057-0400)	GAEQ DE SOUSSOL	Roupeveau		CASTELNAU-DE- MONTMIRAL	38100		15.961	Cours d'eau	2122727	81001448	5	Vère
81	38102	Are (057-0400)	GAEQ DE SOUSSOL	Roupeveau		CASTELNAU-DE- MONTMIRAL	38101		2.530	Cours d'eau	07WZ03015	81000129	5	Vère
81	38103	Are (057-0400)	GAEQ DE SOUSSOL	Prato grand		CASTELNAU-DE- MONTMIRAL	38101		2.530	Cours d'eau	07WZ03015	81000130	5	Vère
81	38104	Are (057-0400)	GAEQ DE SOUSSOL	Prato de Mote		CASTELNAU-DE- MONTMIRAL	38101		2.530	Cours d'eau	07WZ03015	81000131	5	Vère
81	38105	Are (057-0400)	GAEQ DE SOUSSOL	Prato de la boia		PUYCELCI	38101		2.530	Cours d'eau	07WZ03015	81000132	5	Vère
81	38106	Are (057-0400)	GAEQ DE SOUSSOL	Facembot		CASTELNAU-DE- MONTMIRAL	38101		2.530	Cours d'eau	07WZ03015	81001428	5	Vère
81	38101	Are (057-0400)	GAEQ DE SOUSSOL	Plaine de Cratet		CASTELNAU-DE- MONTMIRAL	38101		2.530	Cours d'eau	07WZ03015	81000128	5	Vère
81	37914	Are (057-0400)	GAEQ DES PREVENDES	Tricaudière		NOAILLES	37914		900	Cours d'eau	E9000021	81001580	5	Vère
81	50738	Are (05710540)	GAEQ LES ESSARDS	Le Thouzon		ANDILLAC	50738		3.500	Cours d'eau	220013890	0	5	Vère
81	38036	Are (057-0400)	GAEQ MALET M.C.N.	Plaine de Cratet		CASTELNAU-DE- MONTMIRAL	38036		25.981	Cours d'eau	96 ALP 33967	81000135	5	Vère

DEPT	N° Gestio	Milieu prélevé	Nom	Prénom	Usage dit	Commune prélevement	Point parent complet	Débit	Volume prélevement	Type prélevement	Compteur	num_ODT	PGC	Libellé PGC
81	36120	ère (057-0400)	GIGNARD	Jean-Marc	terrestre	PUYCELZI	36120	7	7	Cours d'eau	98VZP36374	8100002	5	Vère
81	36121	PLAN D'EAU 2797 : PRAT BARRAT	GIGNARD	Jean-Marc	PRAT BARRAT	PUYCELZI	36121	21	21	Retenue déconnectée	98VZP36388	81002200	5	ère
81	54289	ère (057-0540)	HERIN VINCENT		Semi-bassin	ANDILLAC	54289	9	9	Cours d'eau	81012M0374	0	5	Vère
81	54297	ère (057-0540)	HERIN VINCENT		Semi-bassin	ANDILLAC	54297	9	9	Cours d'eau	81012M0378	0	5	Vère
81	48010	ère (057-0500)	LEEMANS	Rolans	La Solesse	CAMPAGNAC	48010	1	1	Neige d'accompagnement	210086407	0	5	Vère
81	48011	ère (057-0500)	LEEMANS	Rolans	La Solesse	CAMPAGNAC	48011	1	1	Neige d'accompagnement	210086403	0	5	ère
81	36309	ère (057-0400)	MAGNIAL	Hélène	Natural	LE VERDIER	36309	3 23	3 23	Cours d'eau	1640004502	8100097	5	Vère
81	37402	ère (057-0570)	MOULIS	Maria-Claire	Las Moulines	SAINTE-CECILE-DU-CAYROU	37402	14	14	Cours d'eau	01WZ315093	81001151	5	Vère
81	37403	PLAN D'EAU 2950 : LAS MOULINES	MOULIS	Maria-Claire	LAS MOULINES	SAINTE-CECILE-DU-CAYROU	37403	14	14	Retenue déconnectée	pas_cp_810168_1	81002265	5	ère
81	40420	ère (057-0570)	MOULIS	Maria-Claire		SAINTE-CECILE-DU-CAYROU	40420	14	14	Cours d'eau	01WZ315051	81002021	5	Vère
81	38035	Neige d'accompagnement vère (057-0400)	PIZOUS	Renèveis	Lacapele	PUYCELZI	38035	3 11	3 11	Neige d'accompagnement	06VLE35514	81007498	5	Vère
81	38413	ère (057-0400)	POUJOL	Renéal	Plaine de Vem	CASTELNAU-DE-MONTMIRAL	38413	11 31	11 31	Cours d'eau	03VLE38437	81001098	5	Vère
81	38482	PLAN D'EAU 2388 : MAS D'AUREL	LABATIER	Nicolas	MAS D'AUREL	DOMNAZAC	38482	10	10	Retenue déconnectée	pas_cp_313992_1	81002281	5	ère
81	38603	PLAN D'EAU 2006 : CAPENDUT	SARL-FABRE AGRIC	Capendut	MILHAVET	MILHAVET	38603	13	13	Retenue déconnectée	pas_cp_813992_1	81002281	5	ère
81	37014	PLAN D'EAU 2880 : COLOMBEL HAUT	SCOA CASTEL GRAINS	Colombel Haut	CASTELNAU-DE-MONTMIRAL	37014	47	47	Retenue déconnectée	ZF6508	81002306	5	ère	
81	38275	ère (057-0400)	SCOA DE RAVALHE	Mabreins	CAHUZAC-SUR-VERE	38275	43	10 45	Cours d'eau	03VLE38438	0100011E	5	Vère	
81	38276	PLAN D'EAU 2787 : RAVAILHE	SCOA DE RAVALHE		RAVALHE	CAHUZAC-SUR-VERE	38276	43	20 14	Retenue déconnectée	pas_cp_810105_1	81002243	5	Vère
81	38584	PLAN D'EAU 5088 : RAVAILHE	SCOA DE RAVALHE		RAVALHE	CAHUZAC-SUR-VERE	38584	43	40 14	Retenue déconnectée	pas_cp_811561_1	81002306	5	Vère
81	38585	Neige d'accompagnement vère (057-0400)	SCOA DE RAVALHE		La Route	CAHUZAC-SUR-VERE	38585	43	8 54	Neige d'accompagnement	pas_cp_811561_2	81002246	5	Vère
81	45800	ère (057-0400)	SCOA DE RAVALHE		PORT DE LA FOUN	GESTAYROLS	45800	13 45	13 45	Cours d'eau	06VZ060770	0	5	Vère
81	36595	PLAN D'EAU 2511 : LA CROUZIE	ALISIE	Jean-Claude	LA CROUZIE	TANUS	36595	18	18	Retenue déconnectée	1000243010005	81002223	6	Cérou
81	36614	PLAN D'EAU 3098 : LA MILLARDIE	BALSSA	Alain	LA MILLARDIE	SAINTE-MARTIN-LAGUEPIE	36614	7	7	Retenue déconnectée	RT4003193	81002231	6	Cérou
81	36660	PLAN D'EAU 2678 : LA SALABERDIE	BETEILLE	Jean-Philippe	LA SALABERDIE	LE GARRIC	36660	30 30	30 30	Retenue déconnectée	01WZ336845	81002237	5	Cérou
81	36686	PLAN D'EAU 3210 : LE RESTOUILLOU	BLANC	François	LE RESTOUILLOU	MONTAURIOL	36686	18	18	Retenue déconnectée	01WZ361724	81002238	5	Cérou
81	36684	ère (056-0400)	BOURDONCLE	Jean-Claude	La Garenne	MILHARS	36684	22	22	Cours d'eau	965775	81000309	6	Cérou
81	37748	ère (056-0400)	CADILLAC	JULIEN	Valrens	MONESTIES	37748	31	31	Cours d'eau	VA15040010	81003511	6	Cérou
81	36763	PLAN D'EAU 4223 : GLEIZE GRANDE	CAVALLES	Benoit	GLEIZE GRANDE	VALDERIES	36763	15	15	Retenue déconnectée	01WZ3149763	81002254	6	Cérou
81	36747	ère (056-0400)	COMCAN	Mathieu	Le Sol	LABARTE-BLEYS	36747	13	13	Cours d'eau	ARADY100	81000244	6	Cérou
81	36748	Neige d'accompagnement Natural (056-0400)	COMCAN	Mathieu	Le Desc	MARNAVES	36748	43	13 00	Neige d'accompagnement	IRRDAGDN100	81001096	6	Cérou
81	36749	PLAN D'EAU 2425 : LE BOÏC	COMCAN	Mathieu	LE BOÏC	MARNAVES	36749	43	1 00	Retenue déconnectée	IRRDAGDN 1000	81002253	6	Cérou
81	36858	ère (056-0400)	COURSIÈRES	Jeanne	Plaine Bril	MARNAVES	36857	43	3 00	Cours d'eau	IRT80987710	81000162	6	Cérou
81	36857	ère (056-0400)	COURSIÈRES	Jeanne	Salasso	MARNAVES	36857	43	3 00	Cours d'eau	IRT80987710	81000151	6	Cérou
81	36871	PLAN D'EAU 2147 : SOULS	DUO	Florentin	SOULS	LACAPPELE-PINET	36871	9	15 00	Retenue déconnectée	01WZ333475	81002261	6	Cérou
81	36886	ère (056-0400)	DEFFORE	Sébastien	Arcombert	MARNAVES	36886	43	4 00	Cours d'eau	XDRT02080873	81000302	6	Cérou
81	36887	ère (056-0400)	DEFFORE	Sébastien	valde	LABARTE-BLEYS	36887	25	2 00	Cours d'eau	01WZ3468741	81000303	6	Cérou
81	36888	ère (056-0400)	DEFFORE	Sébastien	Le Planté	MARNAVES	36888	18	16 00	Cours d'eau	01WZ3468741	81000301	6	Cérou
81	36891	PLAN D'EAU 2492 : PLANTIE	DEFFORE	Sébastien	PLANTIE	MARNAVES	36891	30	5 00	Retenue déconnectée	19AE102136	81002264	6	Cérou
81	36903	PLAN D'EAU 2881 : PEGELONGUE BOIS-	DELMAS	Etienne	PEGELONGUE BOIS-	LYERS-CAZELLES	36903	44	44 00	Retenue déconnectée	pas_cp_810275_1	81002266	5	Cérou
81	36917	PLAN D'EAU 2208 : ROUCAN ET CREMADE	DEGORT	Ferre	ROUCAN ET CREMADE	CARMAUX	36917	2	13 40	Retenue déconnectée	01WZ3090483	81002268	6	Cérou
81	36926	PLAN D'EAU 2277 : LA GRANAYRE	DOUBAX	Jean-Pierre	LA GRANAYRE	LE GARRIC	36926	9	10 00	Retenue déconnectée	01WZ3032703	81002269	6	Cérou
81	36923	PLAN D'EAU 2185 : Prt au bois	DUMAIS	Alfée	Prt au bois	MOULARES	36923	9	26 30	Retenue déconnectée	1345003408	81002273	6	Cérou
81	36950	ère (050-0400)	EARL ASTOUL AND CO		Prt del Rou	MILHARS	36950	15	24 00	Cours d'eau	2146001374	81000305	6	Cérou
81	36951	ère (056-0400)	EARL ASTOUL AND CO		La Fou	MILHARS	36951	30	21 00	Cours d'eau	2146001309	81000307	5	Cérou
81	36957	PLAN D'EAU 2331 : LA GAMASSE	EARL CALMELS		LA GAMASSE	MOULARES	36957	9	14 53	Retenue déconnectée	02VZ032531	81002283	6	Cérou
81	36976	PLAN D'EAU 2864 : METAIRIE NEUVE	EARL CHRISTIAN PUECH		METAIRIE NEUVE	MOULARES	36976	9	41 00	Retenue déconnectée	V3800212	81002270	6	Cérou
81	36987	ère (056-0400)	EARL COUFFIN	Benoit	Grande	SAINTE-MARCEL-CAMPES	36987	9	8 00	Cours d'eau	01WZ036577	81000082	6	Cérou
81	36990	PLAN D'EAU 2138 : LES IGALS	EARL COUVENHES		LES IGALS	CRESPIN	36990	9	10 00	Retenue déconnectée	33480	81002259	6	Cérou
81	36991	PLAN D'EAU 2326 : TRAVERS DE MANDOR	EARL COUVENHES		TRAVERS DE MANDOR	CRESPIN	36991	9	1 00	Retenue déconnectée	33480	81002290	6	Cérou
81	36998	PLAN D'EAU 3759 : BEGOUIS	EARL DE BEGOUIS		BEGOUIS	VALDERIES	36998	9	8 00	Retenue déconnectée	02VZ328524	81002228	6	Cérou
81	37010	PLAN D'EAU 2142 : LA DAIRIE	EARL DE BOURKAZEL		LA DAIRIE	LACAPPELE-SEGALAR	37010	9	36 40	Retenue déconnectée	R130-5947	81002210	6	Cérou
81	37084	PLAN D'EAU 2862 : BOIS DE LAFON	EARL DE LA BESSIERE		BOIS DE LAFON	CRESPIN	37084	9	38 00	Retenue déconnectée	02VW1-21899	81002266	6	Cérou
81	37080	PLAN D'EAU 2369 : LA CROSSE	EARL DE LA COURTIE		LA CROSSE	ALMAYRAC	37080	9	27 00	Retenue déconnectée	DNROCOH213640	81002340	6	Cérou
81	37901	PLAN D'EAU 3368 : SNALENS	EARL DES LIGUIES		SNALENS	VALDERIES	37901	43	16 74	Retenue déconnectée	14AC104689	81002263	6	Cérou
81	37902	PLAN D'EAU 2267 : SNALENS	EARL DES LIGUIES	Nagrola	ROSIERES	ROSIERES	37902	43	5 00	Retenue déconnectée	14AC104689	81002312	6	Cérou
81	37903	PLAN D'EAU 4493 : LA NEGROTO	EARL DES LIGUIES		LA NEGROTO	ROSIERES	37903	43	7 00	Retenue déconnectée	14AC104689	81002315	6	Cérou
81	37293	ère (056-0400)	EARL DES TAILLADÉS		Prnt Azana	SAINTE-MARCEL-CAMPES	37253	24	15 00	Cours d'eau	867308	81001103	6	Cérou
81	37338	PLAN D'EAU 2804 : PUECH ASTRUC	EARL DURAND CLAUDE		PUECH ASTRUC	MONTAURIOL	37338	4	12 00	Retenue déconnectée	01WZ2049430	81002276	6	Cérou
81	37354	PLAN D'EAU 2179 : GRAUMONT	EARL GALLIARENGUES BRUNO		GRAUMONT	MOULARES	37354	18	3 00	Retenue déconnectée	01WZ348848	81002318	6	Cérou
81	37395	PLAN D'EAU 3229 : LE VAYSSAS	EARL GAUJARENGUES BRUNO		LE VAYSSAS	MOULARES	37395	4	5 10	Retenue déconnectée	pas_cp_811159_1	81002319	6	Cérou

DEPT	N° Gestau	Milieu prélevé	Nom	Prénom	Lieu-dit	Commune prélevement	Point parent complet	Débit	Volume prélevement	Type prélevement	Compteur	num_ODT	PGC	Libé# PGC
81	3734	PLAN D'EAU 2131 : CANAVAL	EARL HERAL FRANCOIS		CHIVAL	VALDERIES	3734		24 000	Retenue déconnectée	8130018	8100225	6	Cérou
81	3735	PLAN D'EAU 2202 : NUSSAC	EARL JALADE		NUSSAC	FALBERGUES	3735		12 000	Retenue déconnectée	pas_cp_311221_1	8100226	6	Cérou
81	3739	Plan (OS6-0400)	EARL LAS MOTTES		Las Bordes	CORDES-SUR-CIEL	3739	100	87 000	Cours d'eau	14AEH10656	8100150	8	Cérou
81	3739	Plan (OS6-0400)	EARL LAS MOTTES		La Combe	SAINT-MARCEL-CAMPES	3739	100	57 000	Cours d'eau	14AEH10654	8100186	6	Cérou
81	3740	Plan (OS6-0400)	EARL LAS MOTTES		La Rivet	CORDES-SUR-CIEL	3740	100	18 000	Cours d'eau	14EG103365	8100187	8	Cérou
81	3740	Plan (OS6-0400)	EARL LAS MOTTES		Las Bordes	CORDES-SUR-CIEL	3740	100	57 000	Cours d'eau	14AEH10657	81001470	6	Cérou
81	37532	PLAN D'EAU 4244 : LA LANDE	ESTIVAL	Huguette	LA LANDE	MONESTIES	37532		45 000	Retenue déconnectée	pas_cp_810886_1	8100282	6	Cérou
81	37539	PLAN D'EAU 2336 : LA GRANAYRIE	FABREGUE	Christophe	LA GRANAYRIE	LE GAURIC	37539		20 000	Retenue déconnectée	1746000819	81002394	6	Cérou
81	37540	Plan d'eau 1793 Vallée Candou	FABREGUE	Christophe	La Candou	LE GARRIC	37540		2 000	Retenue déconnectée	01WZ103737	81002794	6	Cérou
81	37541	Plan d'eau au Candou (OS61170)	FABREGUE	Christophe	La Candou	LE GARRIC	37541		7 500	Cours d'eau	01WZ103737	81002687	6	Cérou
81	37557	Fertis (CB000678)	FLOTTE	Alain	Moulin Neuf	VINDRAC-ALAYRAC	37557		14 000	Cours d'eau	1BAE023041	81000373	8	Cérou
81	37558	Plan (OS6-0400)	FLOTTE	Alain	Pollanseau	VINDRAC-ALAYRAC	37558		16 000	Cours d'eau	1BAE023052	81000375	8	Cérou
81	37603	PLAN D'EAU 2187 : FERRIOLS	SAEC CABOT-BOUONNET		FERRIOLS	VALDERIES	37603		14 000	Retenue déconnectée	01WZ181783	8100245	6	Cérou
81	37604	PLAN D'EAU 2813 : FERRIOLS	SAEC CABOT-BOUONNET		FERRIOLS	VALDERIES	37604		18 000	Retenue déconnectée	01WZ181783	8100244	6	Cérou
81	37608	PLAN D'EAU 2013 : BUFFOBENT	SAEC CAVAZIES		BUFFOBENT	LEDAS-ET-PENTHIES	37608		11 000	Retenue déconnectée	pas_cp_811050_1	81002303	6	Cérou
81	37609	PLAN D'EAU 2777 : BUFFOBENT	SAEC CAVAZIES		BUFFOBENT	LEDAS-ET-PENTHIES	37609		18 000	Retenue déconnectée	pas_cp_811050_2	81002304	6	Cérou
81	37616	PLAN D'EAU 3035 : LA SALLE	SAEC COLETTE ET JACQUES FABREGUE		LA SALLE	PADEB	37616		8 000	Retenue déconnectée	SB1180388_777	81002302	6	Cérou
81	37618	PLAN D'EAU 2785 : COMBE DE BETY	SAEC COMBES DE BETY		COMBE DE BETY	LAPARROUQUAL	37618		15 000	Retenue déconnectée	811350001	81002507	6	Cérou
81	37642	Plan (OS6-0400)	SAEC DE BEUS		Floodet	MILHARS	37642		9 900	Cours d'eau	14048393	81001120	6	Cérou
81	37644	Plan (OS6-0400)	SAEC DE BEUS		Beus	MOLZEYS-PANENS	37644		5 000	Cours d'eau	14027369	81000325	6	Cérou
81	37643	Plan (OS6-0400)	SAEC DE BEUS		La Canavale	MILHARS	37643		5 000	Cours d'eau	14027369	81000324	6	Cérou
81	37700	PLAN D'EAU 2143 : MONTPIEU	SAEC DE L'HERMET		MONTPIEU	MOULARES	37700		77 971	Retenue déconnectée	WA121A0010	8100228	6	Cérou
81	37663	Plan (OS6-0400)	SAEC DE LA BADIE		Labadie Basac	ANDOUQUE	37663		30 000	Cours d'eau	01WZ24844	81000394	6	Cérou
81	37717	Plan (OS6-0400)	SAEC DE LA FORGE		Les Moulins	SAINT-MARCEL-CAMPES	37717		42 000	Cours d'eau	15115414	81000367	6	Cérou
81	37718	Plan (OS6-0400)	SAEC DE LA FORGE		Les Bordes	CORDES-SUR-CIEL	37718		10 500	Cours d'eau	01331560	81000374	6	Cérou
81	37725	PLAN D'EAU 2175 : COMBE DE BETY	SAEC DE LA MARBONNIE		COMBE DE BETY	LAPARROUQUAL	37725		17 500	Retenue déconnectée	966722	81002348	6	Cérou
81	54002	Plan d'eau de Fontvieille (10 000 m³)	SAEC DE SERMET		Fontvieille	SAINT-JULIEN-GAULENE	54002		10 000	Retenue déconnectée	9000601	0	5	Cérou
81	37916	Plan (OS6-0400)	SAEC DES PREVENDES		Les Terrasses	CORDES-SUR-CIEL	37916		10 000	Cours d'eau	980295	81001032	6	Cérou
81	37915	Plan (OS6-0400)	SAEC DES PREVENDES		Parc Saint-Pierre	CORDES-SUR-CIEL	37915		10 000	Cours d'eau	980295	81001031	6	Cérou
81	37918	Plan (OS6-0400)	SAEC DES PREVENDES		La Prairie	LES CABBANES	37918		10 000	Cours d'eau	980303	81001034	6	Cérou
81	37917	Plan (OS6-0400)	SAEC DES PREVENDES		La Naure	LES CABBANES	37917		10 000	Cours d'eau	980303	81001033	6	Cérou
81	37920	Plan (OS6-0400)	SAEC DES PREVENDES		Prat de la Peyro	CORDES-SUR-CIEL	37920		7 067	Cours d'eau	980255	81000434	6	Cérou
81	37921	Plan (OS6-0400)	SAEC DES PREVENDES		Prat de la Peyro	CORDES-SUR-CIEL	37921		7 987	Cours d'eau	980255	81000435	6	Cérou
81	37919	Plan (OS6-0400)	SAEC DES PREVENDES		Prat de la Peyro	CORDES-SUR-CIEL	37919		7 667	Cours d'eau	980255	81000433	6	Cérou
81	37922	PLAN D'EAU 5090 : AU PRADAL	SAEC DES PREVENDES		AU PRADAL	MOLZEYS-PANENS	37922		8 000	Retenue déconnectée	102831	81002400	6	Cérou
81	37924	Les Prévenies	SAEC DES PREVENDES		Prévenies	CORDES-SUR-CIEL	37924		15 000	Retenue déconnectée	980255	81002768	6	Cérou
81	37948	PLAN D'EAU 2918 : LE BASCOUL	SAEC DU BASCOUL		LE BASCOUL	MONESTIES	37948		10 500	Retenue déconnectée	1231472	81002270	5	Cérou
81	54187	Plan (OS6-0400)	SAEC DU CLAUSET		La Bayolite	MONESTIES	54187		2 000	Cours d'eau	2R7815	0	9	Cérou
81	38632	PLAN D'EAU 5322 : ANDIGNAC	SAEC DU VALLON D'ANDIGNAC		ANDIGNAC	VINDRAC-ALAYRAC	38632		3 000	Retenue déconnectée	pas_cp_811588_1	81002385	6	Cérou
81	43116	Plan d'eau Andignac 2 (3000m³)	SAEC DU VALLON D'ANDIGNAC		ANDIGNAC	VINDRAC-ALAYRAC	43116		3 000	Retenue déconnectée	cp_andignac_3000	0	6	Cérou
81	37990	PLAN D'EAU 4269 : LA BESSE	SAEC DURAND LES HERDES (DU Aveyron)		LA BESSE	VALDERIES	37990		18 000	Retenue déconnectée	pas_cp_811347_1	81002354	6	Cérou
81	37991	PLAN D'EAU 1900 : LES VERDIES	SAEC DURAND LES HERDES (DU Aveyron)		Les Verdies	VALDERIES	37991		8 000	Retenue déconnectée	pas_cp_811347_2	81002274	6	Cérou
81	37992	PLAN D'EAU 2409 : La Devèze	SAEC DURAND LES HERDES (DU Aveyron)		La Devèze	VALDERIES	37992		12 000	Retenue déconnectée	pas_cp_811347_3	81002275	6	Cérou
81	37998	PLAN D'EAU 2154 : VIALANOVE	SAEC FERME LENDREVIE		VIALANOVE	SAINT-JEAN-DE-MARCEL	37998		30 000	Retenue déconnectée	01WZ30640	81002402	6	Cérou
81	38000	Plan (OS6-0400)	SAEC GAYRARD		Pansada	SAINT-MARCEL-CAMPES	38000		18 000	Cours d'eau	RT4003070	81000081	6	Cérou
81	38001	Plan (OS6-0400)	SAEC GAYRARD		Les Rives	SAINT-MARCEL-CAMPES	38001		4 000	Cours d'eau	01WZ26425	81002659	6	Cérou
81	38003	Plan (OS6-0400)	SAEC LA CAPELE		Chamer	VALDERIES	38003		35 500	Cours d'eau	01WZ020532	81000348	6	Cérou
81	38004	PLAN D'EAU 2965 : CADAPAU	SAEC LA CAPELE		CADAPAU	SAINT-JEAN-DE-MARCEL	38004		60 000	Retenue déconnectée	02WZ05129	81002257	6	Cérou
81	38005	Plan (OS6-0400)	SAEC LA CAPELE		La Casau	MOULARES	38005		36 000	Cours d'eau	02WZ05129	81001225	6	Cérou
81	38078	PLAN D'EAU 2484 : LA COMBE DE MATHI	SAEC ROUQUETTE 81FM		LA COMBE DE MATHI	LEDAS-ET-PENTHIES	38078		18 887	Retenue déconnectée	01WZ40932	81002380	6	Cérou
81	38159	Plan (OS6-0400)	IRONS	Nicolas	Le Pas d'Albi	MOULARES	38159		18 120	Cours d'eau	182000256	81000321	6	Cérou
81	38160	PLAN D'EAU 2177 : LA CROUZE	IRONS	Nicolas	LA CROUZE	MOULARES	38160		18 000	Retenue déconnectée	C_5810270	81002387	6	Cérou
81	38161	PLAN D'EAU 2510 : LE PAS D'ALBI	IRONS	Nicolas	LE PAS D'ALBI	TANUS	38161		10 000	Retenue déconnectée	182000256	81002388	6	Cérou
81	38162	PLAN D'EAU 4484 : LA CAYRERIE	IRONS	Nicolas	LA CAYRERIE	MOULARES	38162		15 000	Retenue déconnectée	05AC0069027	81002389	6	Cérou
81	38173	Plan (OS6-0400)	GUY	Christian	Mas Blanc	SALLES	38173		4 677	Cours d'eau	WA1004086	81001509	6	Cérou
81	38174	Plan (OS6-0400)	GUY	Christian	Mas Blanc	MONESTIES	38174		4 677	Cours d'eau	WA1004086	81001510	6	Cérou
81	38175	Plan (OS6-0400)	GUY	Christian	La Naure	MONESTIES	38175		4 677	Cours d'eau	WA1004086	81001511	6	Cérou
81	38172	Plan (OS6-0400)	GUY	Christian	Mas Blanc	MONESTIES	38172		4 677	Cours d'eau	WA1004086	81001508	6	Cérou
81	38179	PLAN D'EAU 5405 Lendrevie	HELLIAN	Françoise	LENDREVIE	CORDES-SUR-CIEL	38179		8 000	Retenue déconnectée	pas_cp_811199_1	81002415	6	Cérou

DEPT	N° Gestor	Milieu prélevé	Nom	Prénom	Lieu-dit	Commune prélevement	Port partiel complet	Débit	Volume prélevement	Type prélevement	Compteur	num_BDT	PGC	Libellé PGC
81	38197	PLAN D'EAU 1836 : LA VERGNE	ICHARD	Franch	LA VERGNE	SAINTE-GENEVE	38197		19 000	Retenue déconnectée	pas_cpt_811581_1	81002369	5	Cérou
81	38198	PLAN D'EAU 1920 : CALMON	ICHARD	Franch	CALMON	SAINTE-GENEVE	38198		8 871	Retenue déconnectée	pas_cpt_811581_2	81002369	6	Cérou
81	38189	PLAN D'EAU 2118 : MAS DE REY	ICHARD	Brigitte	MAS DEL REY	BOURNAZEL	38189		18 400	Retenue déconnectée	pas_cpt_811575_1	81002230	8	Cérou
81	30298	PLAN D'EAU 2376 : FONTOYASSE	MAFFRE	Paul	FONTOYASSE	LACAPPELLE-PINET	30298		14 000	Retenue déconnectée	01WZ340527	81002262	9	Cérou
81	30299	PLAN D'EAU 2807 : LA PERAUSIE	MAFFRE	Naim	LA PERAUSIE	LACAPPELLE-PINET	30299		28 000	Retenue déconnectée	13AD6101771	81002410	9	Cérou
81	30314	Plan d'eau (C00000018)	MARTINET	Genevieve	Rey	TONNAC	30314		10 000	Cours d'eau	D05SD0912252	81001100	6	Cérou
81	30320	PLAN D'EAU : 899 : SOURDINS	MARTY	Jean-Louis (DU Aveyron)	SOURDINS	LE SECUR	30320		20 000	Retenue déconnectée	01WZ3058749	81002352	6	Cérou
81	30380	PLAN D'EAU 2416 : LE PUECH	NESPOULOUS	Damien	LE PUECH	LEDAS-ET-PENTHES	30380		33 000	Retenue déconnectée	01WZ340526	81002261	8	Cérou
81	30470	PLAN D'EAU 2445 : LA BORIE	RIEUNAUD	Jean-Michel	LA BORIE	SAINTE-GENEVE	30470		34 000	Retenue déconnectée	02WZ327325	81002230	5	Cérou
81	30470	PLAN D'EAU 2445 : LA BORIE	RIEUNAUD JEAN-MICHEL		LA BORIE	SAINTE-GENEVE	30470		34 000	Retenue déconnectée	02WZ327325	81002230	6	Cérou
81	30483	PLAN D'EAU 2554 : LES IGUES	ROUQUET	Blaise	LES IGUES	ROSEERES	30483		18 000	Retenue déconnectée	01WZ312544	51002379	5	Cérou
81	30689	PLAN D'EAU 2118 : MAS DE REY	CEA DU MAS DE REY		MAS DEL REY	BOURNAZEL	30689		18 400	Retenue déconnectée	966984	81002384	6	Cérou
81	30690	PLAN D'EAU 2504 : MAS DE REY	CEA DU MAS DE REY		Mas de Rey amont	CORDES-SUR-CIEL	30690		15 000	Retenue déconnectée	pas_cpt_811562_1	81002759	6	Cérou
81	30625	PLAN D'EAU 4230 : LAGERRIE	SIGAL	Patrick	LAGERRIE	VRAC	30625		5 000	Retenue déconnectée	01WZ337123	81002284	5	Cérou
81	30637	Plan (058-0400)	SOLIGNAC	Jean-Claude	Lamans	SAINTE-MARCEL-CAMPES	30637		5 000	Cours d'eau	WA161A0220	81000064_1	8	Cérou
81	30638	Plan (058-0400)	SOLIGNAC	Jean-Claude	Lamans	SAINTE-MARCEL-CAMPES	30638		5 000	Cours d'eau	1131118	81000065	8	Cérou
81	30639	Plan (058-0400)	SOLIGNAC	Jean-Claude	Lamans	SAINTE-MARCEL-CAMPES	30639		5 000	Cours d'eau	WA161A0220	81000065_1	8	Cérou
81	30636	Plan (058-0400)	SOLIGNAC	Jean-Claude	Lamans	SAINTE-MARCEL-CAMPES	30636		5 000	Cours d'eau	1131118	81000064	8	Cérou
81	30879	PLAN D'EAU 2295 : LE PUEL	VERGNES	Michel	LE PUEL	FAUSSESGUES	30879		24 000	Retenue déconnectée	01WZ308337	81002113	8	Cérou
81	30700	PLAN D'EAU 2408 : LA COMBE	VERGNES	Nelly	LA COMBE	SAINTE-GENEVE	30700		19 980	Retenue déconnectée	103747	81002412	5	Cérou
81	30701	PLAN D'EAU 2645 : LE PUEL	VERGNES	Michel	LE PUEL	FAUSSESGUES	30701		14 400	Retenue déconnectée	01WZ30553	81002413	6	Cérou
81	30725	PLAN D'EAU 4005 : LA LAUZIERE	VOUIER	Jean-Luc	LA LAUZIERE	MOUZEYS-PANENS	30725		10 100	Retenue déconnectée	pas_cpt_811653_1	81002416	6	Cérou
81	30690	PLAN D'EAU 1953 : LA CATAIRIE	ASSIE	Dominique	LA CATAIRIE	TANUS	30690		30 000	Retenue déconnectée	C_3810385	81002230	7	Vieur
81	30584	PLAN D'EAU 2153 : LA CARRAYRIE	ASSIE	Jean-Claude	LA CARRAYRIE	TANUS	30584		32 000	Retenue déconnectée	8001N2H08943	81002221	7	Vieur
81	30615	PLAN D'EAU 4228 : LE FRAYSSÉ	BALESA	Philippe	LE FRAYSSÉ	SAINTE-MARTIN-LAGUEPIE	30615		2 800	Retenue déconnectée	RT4003198	81002232	7	Vieur
81	30834	PLAN D'EAU 7246 : LA BOURDARIE	DECUQ	Lionel	LA BOURDARIE	MONTRAT	30834		33 000	Retenue déconnectée	pas_cpt_811660_1	81002408	7	Vieur
81	30885	PLAN D'EAU 2631 : LA BOURDARIE	DECUQ	Lionel	LA BOURDARIE	MONTRAT	30885		21 650	Retenue déconnectée	pas_cpt_811660_2	81002408	7	Vieur
81	30848	PLAN D'EAU 5208 : FARRIERE	EARLARNAL-MARTY		FARRIERE	SAINTE-MARTIN-LAGUEPIE	30848		5 000	Retenue déconnectée	12082482	81002345	7	Vieur
81	45840	Reservoir Al Coustadou	EARL DE JOUANENS	Al Coustadou		SAINTE-CHRISTOPHE	45840		2 000	Retenue déconnectée	pas_portes_bonheur ou	0	7	Vieur
81	37058	PLAN D'EAU 2238 : COLOMBIER	EARL DE LA BOMIE GRANDE	COLOMBIER		TANUS	37058		30 000	Retenue déconnectée	22AE000573	81002272	7	Vieur
81	37272	PLAN D'EAU 3000 : LE FRAYSSÉ	EARL DINTILLAC		LE FRAYSSÉ	SAINTE-MARTIN-LAGUEPIE	37272		35 000	Retenue déconnectée	C_3810385	81002300	7	Vieur
81	37274	Plan (05-0280) aval de Thurès B1	EARL DONNADIEU THIERRY	Pedech		SAINTE-CHRISTOPHE	37274		1 700	Cours d'eau	13AE0102841	81000592	7	Vieur
81	37273	Plan (05-0290) aval de Thurès B1	EARL DONNADIEU THIERRY	Les Prades		SAINTE-MARTIN-LAGUEPIE	37273		1 770	Cours d'eau	13AE0102841	81000590	7	Vieur
81	37617	PLAN D'EAU 2259 : PRE LONG	EAEC COMBES DE BETY		PRE LONG	LE SECUR	37617		12 000	Retenue déconnectée	pas_cpt_811056_1	81002234	7	Vieur
81	37797	PLAN D'EAU 2875 : MONTCAMP	EAEC DES DEUX PUECHS		MONTCAMP	TREBAN	37797		9 000	Retenue déconnectée	5010070	81002238	7	Vieur
81	30074	PLAN D'EAU 2203 : LE LAQUET	EAEC RIEUNAU		LE LAQUET	PAMPELONNE	30074		17 000	Retenue déconnectée	561150278_??	81002374	7	Vieur
81	30077	PLAN D'EAU 2480 : LE PUECH DE LEDAS	EAEC ROUQUETTE BIFM		LE PUECH DE LEDAS	LEDAS-ET-PENTHES	30077		75 000	Retenue déconnectée	01WZ333474	81002337	7	Vieur
81	30725	Plan (05-0290) aval de Thurès B1	EAEC TENDY	Plantade		SAINTE-MARTIN-LAGUEPIE	30725		2 010	Cours d'eau	Vieuban/compteur	81001004	7	Vieur
81	30125	Plan (05-0290) aval de Thurès B1	HALUSZKIEWICZ	Frédéric	Bertagne	JOUQUEVIEL	30125		1 000	Cours d'eau	RT082144152	81001114	7	Vieur
81	30217	PLAN D'EAU 1856 : PUECH DE ST ALARY	LACROIX	Dider	PUECH DE ST ALARY	JOUQUEVIEL	30217		7 000	Retenue déconnectée	0232_0000	81002338	7	Vieur
81	30418	PLAN D'EAU 3913 : SAINT DALMAZE	POULENARD	Karine	SAINTE-DALMAZE	SAINTE-CHRISTOPHE	30418		3 000	Retenue déconnectée	pas_cpt_811435_1	81002367	7	Vieur
81	30324	PLAN D'EAU 2932 : LES PARES	SHIEYS	Franyes	LES PARES	MIRANDOL-BOURIGNOUAC	30324		9 620	Retenue déconnectée	2R2302	81002261	7	Vieur
81	30652	PLAN D'EAU 2480 : LE PUECH DE LEDAS	VARROUX	Georges	LE PUECH DE LEDAS	LEDAS-ET-PENTHES	30652		17 000	Retenue déconnectée	pas_cpt_811955_1	81002707	7	Vieur
81	30719	PLAN D'EAU 2216 : PUECH DES AGAROU	VILA	Jean-Michel	PUECH DES AGAROU	MONTAURIOL	30719		23 000	Retenue déconnectée	pas_cpt_8115033	81002415	7	Vieur
81	30558	Plan (05-0250)	VILLEGRE	VINCENT	La Moline	LE RIOLS	30558		38 000	Cours d'eau	EQ324571286	81000715	9	Aveyron Aval
81	30559	Plan (05-0250)	VILLEGRE	VINCENT	La Moline	LE RIOLS	30559		10 000	Cours d'eau	990235	81000733	9	Aveyron Aval
81	30560	Plan (05-0250)	VILLEGRE	VINCENT	Les Ardouans	LE RIOLS	30560		6 000	Cours d'eau	13AC0101778	81000734	9	Aveyron Aval
81	30861	Plan (05-0250)	VILLEGRE	VINCENT	La Moline	SAINTE-MARTIN-LAGUEPIE	30861		2 850	Cours d'eau	860977	81001057	9	Aveyron Aval
81	30685	Plan (05-0250)	BOURDONCLE	Jean-Claude	Sauieu	MILHARS	30685		1 941	Cours d'eau	800237	81000740	9	Aveyron Aval
81	30686	Plan (05-0250)	BOURDONCLE	Jean-Claude	Sauieu	MILHARS	30686		18 000	Cours d'eau	800272	81000735	9	Aveyron Aval
81	37327	Plan (05-0250)	DELPECH	Jean-Luc	Le Gray	FENNE	37327		16 000	Cours d'eau	06VZ31992	81001107	9	Aveyron Aval
81	30652	Plan (05-0250)	EARL ASTOUL AND CO		La Four	MILHARS	30652		42 000	Cours d'eau	2046005548	81000722	9	Aveyron Aval
81	37505	Plan (05-0250)	EARL DE SAINT BERGONDIN		Sabieu	FENNE	37505		1 000	Cours d'eau	01WZ327187	81003726	9	Aveyron Aval
81	37507	Plan (05-0250)	EARL DE SAINT BERGONDIN		Lalour	FENNE	37507		6 000	Cours d'eau	34289	81000727	8	Aveyron Aval
81	37508	Plan (05-0250)	EARL DE SAINT BERGONDIN		Plâze de Sèc	FENNE	37508		1 000	Cours d'eau	34255	81000728	9	Aveyron Aval
81	37509	Plan (05-0250)	EARL DE SAINT BERGONDIN		Rivière d'Amiel	FENNE	37509		7 300	Cours d'eau	13AE104392	81000956	9	Aveyron Aval
81	30864	Plan (05-0250)	EARL PRAT JULIEN		Releyrens	LE RIOLS	30864		2 400	Cours d'eau	RT003151	81000958	9	Aveyron Aval
81	37583	Plan (05-0250)	FREGEYRES	Marie-Paoline	La Prade haute	LE RIOLS	37583		24 000	Cours d'eau	RT090264	81000968	9	Aveyron Aval
81	37585	Plan (05-0250)	FREGEYRES	Marie-Paoline	La Peneyrou	LE RIOLS	37585		1 000	Cours d'eau	RT0901078	81001453	9	Aveyron Aval

DEPT	N° Geste	Milieu prélevé	Nom	Prénom	Lieu-dit	Commune prélèvement	Point point complet	Débit	Volume prélèvement	Type prélèvement	Compteur	num_DDT	PGC	Libellé PGC	
81	3756	aveyron (05-0250)	FREGEYRES	Mario-Pascal	La Frade Seax	LE RIOLS	3756	4	110	Cours d'eau	IR1960176	81001454	9	aveyron Aval	
81	3758	aveyron (05-0250)	FREGEYRES	Mario-Pascal	Le Passeyrou	LE RIOLS	3758	4	110	Cours d'eau	IR1960176	81001452	9	aveyron Aval	
81	3758	aveyron (05-0250)	FREGEYRES	Mario-Pascal	Piboude	LE RIOLS	3758	4	110	Cours d'eau	IR1960201	81001438	9	aveyron Aval	
81	3768	aveyron (05-0250)	FREGEYRES	Mario-Pascal	La Port	LE RIOLS	3768	4	110	Cours d'eau	IR1960201	81001439	9	aveyron Aval	
81	3757	aveyron (05-0250)	FREGEYRES	Mario-Pascal	Le Passeyrou	LE RIOLS	3757	4	110	Cours d'eau	IR1960201	81001433	9	aveyron Aval	
81	3691	aveyron (05-0250)	MAEC DE LISOULE	Bevert		SAINTE-MARTIN-LAQUEPPE	3691	4	110	Cours d'eau	W2140392	81000730	9	aveyron Aval	
81	3678	aveyron (05-0250)	MAEC LES VERGERS DE PENNE	Colinac		PENNE	3678	4	25	Cours d'eau	01V2403569	81000739	9	aveyron Aval	
81	3679	aveyron (05-0250)	MAEC LES VERGERS DE PENNE	Colinac		PENNE	3679	4	25	Cours d'eau	01V2403567	81000730	9	aveyron Aval	
81	3654	aveyron (05-0250)	MAEC MAS DES VIGNES	Lansvalade		MILHARS	3654	4	34	Cours d'eau	R210628	81000725	9	aveyron Aval	
81	3643	aveyron (05-0250)	MAEC ROSSIGNOL	La rivière		MONTROGIER	3643	4	110	Cours d'eau	287705	81000638	9	aveyron Aval	
81	3674	aveyron (05-0250)	MAEC TENDY	Parnat		SAINTE-MARTIN-LAQUEPPE	3674	4	130	Cours d'eau	vidabaudcompteur	81001535	9	aveyron Aval	
81	3675	aveyron (05-0250)	MAEC TENDY	TENDY		SAINTE-MARTIN-LAQUEPPE	3675	4	7	Retenu déconnecté	vidabaudcompteur	81002377	9	aveyron Aval	
81	3630	aveyron (05-0250)	MANDIRAC	Malvide	Les Fraibes	LE RIOLS	3630	4	114	Cours d'eau	253918	81000718	9	aveyron Aval	
81	3670	aveyron (05-0250)	MAR	BAPTISTE	Laveur	LE RIOLS	3670	4	48	Cours d'eau	990223	81000716	9	aveyron Aval	
81	3614	aveyron (05-0250)	Paup	Sichotte	Colinac	PENNE	3614	4	2	Cours d'eau	990286	81000729	9	aveyron Aval	
81	3674	aveyron (05-0250)	COBA DE MADIE	Lau Paysserou		LE RIOLS	3674	4	22	Cours d'eau	WAD133078	81000719	9	aveyron Aval	
81	3675	aveyron (05-0250)	COBA DE MADIE	La plaine		LE RIOLS	3675	4	28	Cours d'eau	NR10A139078	81000721	9	aveyron Aval	
81	3676	aveyron (05-0250)	COBA DE MADIE	Madie		LE RIOLS	3676	4	7	Cours d'eau	NR10131463	81000654	9	aveyron Aval	
82	3667	Plan d'eau 82002923 (57000 m²)	CASA DE PERCHES	PERRELE		MONTALZAT	3667	0	57	Retenu déconnecté	05V41062901	82001741	4	Litre	
82	3626	LERE NON REAL	BARREAU	LES	CAIC	CAYRIECH	3626	4	7	Cours d'eau	1000683	82003143	4	Litre	
82	3628	Plan d'eau 82001445 (300 m²)	RAYOL	Jean-Marc		POUMAREDE	3628	0	300	Retenu déconnecté	01V240599	82001738	4	Litre	
82	3662	Nappe d'accompagnement Lère 82	BESSEDE	Mabren		LE BREL	CAUSSADE	3662	4	25	Nappe d'accompagnement	WAD12AC157	82005070	4	Litre
82	3663	Nappe d'accompagnement Lère 82	BESSEDE	Mabren		LE BREL	CAUSSADE	3663	4	25	Nappe d'accompagnement	01V237487	82005071	4	Litre
82	3665	Nappe d'accompagnement Lère 82	BESSEDE	Mabren		LE BREL	CAUSSADE	3665	4	25	Nappe d'accompagnement	05V2410393	82005469	4	Litre
82	3668	Plan d'eau 82001445 (25000 m²)	BLANC	Christophe	NAURIOS	LABASTIDE-DE-PENNE	3668	4	12	Retenu déconnecté	01V2442831	82000224_1	4	Litre	
82	3667	Plan d'eau 82001445 (25000 m²)	BLANC	Christophe	NAURIOS	LABASTIDE-DE-PENNE	3667	4	12	Retenu déconnecté	01V2443842	82000224	4	Litre	
82	3668	Plan d'eau 82001590 (13500 m²)	BOIGHERES	Emmanuel	TOLO	MIRABEL	3668	4	13	Retenu déconnecté	M191363	82001795	4	Litre	
82	3670	Plan d'eau 82001537 (15000 m²)	BONHOMME	Valère	MONAGNAC	CAUSSADE	3670	4	15	Retenu déconnecté	2R4034	82003330	4	Litre	
82	3673	Plan d'eau 82000985 (25000 m²)	CABOS	Marianne	LE ROYPRADIE	MIRABEL	3673	4	25	Retenu déconnecté	05V2088567	82001395	4	Litre	
82	3633	Plan d'eau 82005992 (900 000 m²)	CONSEIL DEPARTEMENTAL SERVICE ENVIRONNEMENT		LES FALQUETTES -	MONTALZAT	3633	4	512	Retenu déconnecté	FM682541402	82006008	4	Litre	
82	3644	Nappe d'accompagnement Lère 82	COSTES	MARTINE	CONDOMINES DES FOSSES	CAUSSADE	3644	4	20	Nappe d'accompagnement	E8006300	82003161	4	Litre	
82	3646	Nappe d'accompagnement Lère 82	COSTES	MARTINE	CONDOMINES DES FOSSES	CAUSSADE	3646	4	20	Nappe d'accompagnement	WAD123649	82003180	4	Litre	
82	3650	Plan d'eau 82001922 (10000 m²)	COUDERC	Jacques	LACOSTE	SAINTE-VINCENT	3650	4	10	Retenu déconnecté	WA372A023	82000179	4	Litre	
82	3654	Plan d'eau 82001626 (7000 m²)	COURNEDE	François	ST JULIEN	MONTALZAT	3654	4	7	Retenu déconnecté	1002311	82001411	4	Litre	
82	3697	Nappe d'accompagnement Lère 82	Durand	Julien	RATIE	CAUSSADE	3697	4	60	Nappe d'accompagnement	02V4127261	82002044	4	Litre	
82	3643	Plan d'eau 82000475 (7000 m²) bassin de lavage	EARL ANGELES FREDERIC		BADAREL GAS	REALVILLE	3643	4	7	Retenu déconnecté	13AE104322	82000490	4	Litre	
82	3644	LERE REAL	EARL ANGELES FREDERIC		FARQUETTES	REALVILLE	3644	4	45	Cours d'eau	13AE104322	82002941	4	Litre	
82	3657	Plan d'eau 82001668 (18000 m²)	EARL BARTHE		SALS	CAYRIECH	3657	4	18	Retenu déconnecté	1231373	82003029	4	Litre	
82	3660	Plan d'eau 82001623 (20500 m²)	EARL BOISSIERES		FERRICHOU	MONTALZAT	3660	4	11	Retenu déconnecté	16AE103901	82000400	4	Litre	
82	3691	Plan d'eau 82000407 (24500 m²)	EARL BOISSIERES		LOUSTALET	MONTALZAT	3691	4	12	Retenu déconnecté	14ACH107955	82001888	4	Litre	
82	3682	Plan d'eau 82005469 (4800 m²)	EARL BOISSIERES		FALQUETTES	MONTALZAT	3682	4	4	Retenu déconnecté	14ACH107965	82001888	4	Litre	
82	3683	DOURRE REAL	EARL BOISSIERES	Bugari		MONTALZAT	3683	4	2	Cours d'eau	16ACH104215	82006000	4	Litre	
82	50789	Plan d'eau 82000872 (2500 m²)	EARL BORDERIE		COUSTOU - ZH 0047	LABASTIDE-DE-PENNE	50789	4	2	Retenu déconnecté	01V2411304	82001381	4	Litre	
82	3788	Plan d'eau 82001057 (30000 m²)	EARL BOUYSSI		BOUYSS	CAUSSADE	3788	4	35	Retenu déconnecté	WAD033269	82000329	4	Litre	
82	3789	Nappe d'accompagnement Lère 82	EARL BOUYSSI		BELLEVUE	CAUSSADE	3789	4	65	Nappe d'accompagnement	WAD033278	82002833	4	Litre	
82	3766	Plan d'eau 82000674 (19000 m²)	EARL DE L'ESPERANCE		LUGOUNE	LAPENCHE	3766	4	10	Retenu déconnecté	02V4140181	82001385	4	Litre	
82	3768	Plan d'eau 82000675 (5000 m²)	EARL DE L'ESPERANCE		BRIXOL	LAPENCHE	3768	4	2	Retenu déconnecté	02V4140181	82001380	4	Litre	
82	3780	LANDE NON-REAL	EARL DE L'ESPERANCE		FOILE	LAPENCHE	3780	4	8	Cours d'eau	01V227196	82004104	4	Litre	
82	3786	Plan d'eau 82001223 (21000 m²)	EARL DE LA FORGE		BALACH	MONTPEZAT-DE-QUERCY	3786	4	21	Retenu déconnecté	10893	82000656	4	Litre	
82	3708	Plan d'eau 82001830 (15000 m²)	EARL DE LARROQUE (OU 'aveyron)		LA ROQUE	MONTALZAT	3708	4	15	Retenu déconnecté	01V2445164	82001004	4	Litre	
82	3714	Plan d'eau 82001895 (17000 m²)	EARL DE PECH JOUAN		PECH JOUAN	PUYLAROQUE	3714	4	17	Retenu déconnecté	03AC022902	82000476	4	Litre	
82	3714	Plan d'eau 82000525 (4000 m²)	EARL DE PEYRE FARINIERE		SAVEN	PUYLAROQUE	3714	4	4	Retenu déconnecté	01V2068195	82001276	4	Litre	
82	3715	Plan d'eau 82001759 (12000 m²)	EARL DE PONS		PONS	SAINTE-GEORGES	3715	4	12	Retenu déconnecté	01V2263672	82000524	4	Litre	
82	3716	Plan d'eau 82001840 (30000 m²)	EARL DE SAINT LAURENT		CHASSOS	CAUSSADE	3716	4	30	Retenu déconnecté	1348002502	82001705	4	Litre	
82	3718	LANDE NON-REAL	EARL DE SAINTE EULALIE		SAINTE EULALIE	LAPENCHE	3718	4	21	Cours d'eau	13AE1102835	82002147	4	Litre	
82	3717	Plan d'eau 82001343 (2800 m²)	EARL DE SOL		PRADETS	SAINTE-VINCENT	3717	4	5	Retenu déconnecté	WAD113793	82000181	4	Litre	
82	3717	Plan d'eau 82001094 (15000 m²)	EARL DE SOL		LAS MARTINEG	SAINTE-VINCENT	3717	4	15	Retenu déconnecté	WAD113793	82000642	4	Litre	
82	3717	Plan d'eau 82001095 (30000 m²)	EARL DE SOL		SOURBODESQUES	CAUSSADE	3717	4	30	Retenu déconnecté	WAD113883	82001102	4	Litre	
82	3716	Plan d'eau 82005687 (20000 m²)	EARL DE SOL		ELIS	CAUSSADE	3716	4	20	Retenu déconnecté	WA173A0042	82005696	4	Litre	

DEPT	N° Gestor	Milieu prélevé	Nom	Prenom	Lieu-dit	Commune prélèvement	Point parent complet	Débit	Volumé prélèvement	Type prélèvement	Compteur	num_ODT	PGC	Libellé PGC
82	37178	Nappe d'accompagnement Lère 82	EARL DE SOL		ULJO	CAUSSADE	37177	7	8 991	Nappe d'accompagnement	WA0123010	82003487_1	4	Lère
82	37179	Nappe d'accompagnement Lère 82	EARL DE SOL		CHODMINES DES FOSSES	CAUSSADE	37177	7	8 991	Nappe d'accompagnement	WA0113190	82004650	4	Lère
82	37180	Nappe d'accompagnement Lère 82	EARL DE SOL		CHODMINES DES FOSSES	CAUSSADE	37177	7	8 991	Nappe d'accompagnement	WA0133919	82004650_1	4	Lère
82	37181	Nappe d'accompagnement Lère 82	EARL DE SOL		ULJO	CAUSSADE	37177	7	8 991	Nappe d'accompagnement	WA0113190	82005956	4	Lère
82	37182	Nappe d'accompagnement Lère 82	EARL DE SOL		ULJO	CAUSSADE	37177	7	8 991	Nappe d'accompagnement	WA0133919	82005956_1	4	Lère
82	37177	Nappe d'accompagnement Lère 82	EARL DE SOL		ULJO	CAUSSADE	37177	7	8 991	Nappe d'accompagnement	WA0113190	82003487	4	Lère
82	37230	Nappe d'accompagnement Lère 82	EARL DES ALBOZZAS		LA PRUDE	CAUSSADE	37230	11	8 832	Nappe d'accompagnement	104321	82003385	4	Lère
82	37231	Nappe d'accompagnement Lère 82	EARL DES ALBOZZAS		LE SOULE	CAUSSADE	37231	24	4 100	Nappe d'accompagnement	2046003179	82002270	4	Lère
82	37232	Nappe d'accompagnement Lère 82	EARL DES ALBOZZAS		LE SREL	CAUSSADE	37232	40	42 100	Nappe d'accompagnement	01VA2019500	82002271	4	Lère
82	37233	Nappe d'accompagnement Lère 82	EARL DES ALBOZZAS		CHODMINES DES FOSSES	CAUSSADE	37233	16	32 100	Nappe d'accompagnement	12AE1106000	82002372	4	Lère
82	38145	Plan d'eau 82000477 (21000 m²)	EARL DES ALBOZZAS		PRADE DE ST MARTIN	REALVILLE	38146		21 300	Retenue déconnectée	1332965	82001431	4	Lère
82	43375	Nappe d'accompagnement Lère 82	EARL DES ALBOZZAS		Prade de Saint Martin	REALVILLE	40375	33	18 100	Nappe d'accompagnement	1840009550	82006750	4	Lère
82	45306	Nappe d'accompagnement Lère 82	EARL DES ALBOZZAS		Prade - ZC 0010	CAUSSADE	45306	81	20 100	Nappe d'accompagnement	2134002794	82005933	4	Lère
82	37247	LERE NON REAL	EARL DES PREHES		LES LANDES	CAYRIECH	37247	25	19 580	Cours d'eau	01VA244934	82002048	4	Lère
82	37279	Nappe d'accompagnement Lère 82	EARL DU CANDE		FENDUILLET	CAUSSADE	37279	25	11 730	Nappe d'accompagnement	01VA257738	82000437	4	Lère
82	37280	Nappe d'accompagnement Lère 82	EARL DU CANDE		FENDUILLET	CAUSSADE	37280	14	10 450	Nappe d'accompagnement	WA00301020	82000438	4	Lère
82	37281	CANDE REAL	EARL DU CANDE		Lapeyre	MONTEILS	37281	18	5 180	Cours d'eau	1646009503	82006069	4	Lère
82	37282	LERE NON REAL	EARL DU COLOMBIE		BOULBERES DE NAUDOU	CAUSSADE	37282	23	10 000	Cours d'eau	01VA2000212	82005198	4	Lère
82	37384	Plan d'eau 82005250 (22000 m²)	EARL GINESTE		CRUEL	REALVILLE	37384	13	22 100	Retenue déconnectée	88939111	82001426	4	Lère
82	37380	Plan d'eau 82005233 (11500 m²)	EARL LACAN		PLASIS	MONTALZAT	37380	14	11 500	Retenue déconnectée	1531653	82000941	4	Lère
82	37386	Plan d'eau 82000407 (24500 m²)	EARL LARTIGUE		LOUSTALET	MONTALZAT	37386	24	12 200	Retenue déconnectée	21AE17968	82001185	4	Lère
82	37397	Plan d'eau 82001620 (20000 m²)	EARL LARTIGUE		BUGAREL	MONTALZAT	37397	24	10 000	Retenue déconnectée	21AE17046	82001808	4	Lère
82	37423	Plan d'eau 82001504 (14000 m²)	EARL LES PLEADES		LAPENCHE	LAPENCHE	37423	83	14 300	Retenue déconnectée	WA0132851	82002016	4	Lère
82	37424	Plan d'eau 82001305 (5000 m²)	EARL LES PLEADES		LES MARQUISES	MONTALZAT	37424	30	5 300	Retenue déconnectée	1301528	82001795	4	Lère
82	37471	Plan d'eau 82001502 (30000 m²)	EARL ROSEGNOL JEROME		PAGES	MIRABEL	37471	81	30 000	Retenue déconnectée	R2003265	82000378	4	Lère
82	38214	Plan d'eau 82001670 (43750 m²)	EARL SAINT-GENES		FLERIO	MONTALZAT	38214	18	21 870	Retenue déconnectée	01VA2324571	82001783	4	Lère
82	37492	Plan d'eau 82000677 (20000 m²)	EARL STEPHANE LARROQUE (DU NAYMAY)		Moulin les	LAPENCHE	37492	19	20 300	Retenue déconnectée	GRT02	82003359	4	Lère
82	37520	Plan d'eau 82000245 (20000 m²)	ESCUDEYR	neblane	RIEJACIE	CAUSSADE	37520	19	20 300	Retenue déconnectée	305	82003800	4	Lère
82	37693	DAUDOU - VIEILLE	CAEC DE BARRAVES		Arna et Cazaud	SEPTFONDS	37693	19	14 510	Cours d'eau	98A2295267	82002150	4	Lère
82	37654	Plan d'eau 82000524 (25000 m²)	CAEC DE BELFUL		BELFUL	CAUSSADE	37654	35	25 100	Retenue déconnectée	980311	82000844	4	Lère
82	37684	Nappe d'accompagnement Lère 82 non réalimentée	CAEC DE RANTÉPOUL		LAS BOULBERES ET MOUNBOURROU	REALVILLE	37684	18	7 300	Nappe d'accompagnement	01VA2006004	82004329	4	Lère
82	37687	Plan d'eau 82001845 (10000 m²)	CAEC DE CAYTERES		CAYTERES	MONTALZAT	37687	10	5 500	Retenue déconnectée	01VA2010003	82000436	4	Lère
82	37472	Plan d'eau 82001648 (28000 m²)	CAEC DE GALLIEN		BOUSQUETNAUZE	MONTALZAT	37472	18	26 000	Retenue déconnectée	E9007232	82001080	4	Lère
82	37682	Plan d'eau 82001541 (30000 m²)	CAEC DE GALLIEN		Les Coudercs	CAUSSADE	37682	18	28 000	Retenue déconnectée	WA13840149	82001766	4	Lère
82	38099	CANDE REAL	CAEC DE LOUBBJAC		COURTES	MONTEILS	38099	20	15 250	Cours d'eau	WA08240023	82002141	4	Lère
82	38691	Plan d'eau 82000709 (2000 m²)	CAEC DE ROLLAND		RATIE	SAINT-CIRG	38691	16	2 000	Retenue déconnectée	1052489	82001448	4	Lère
82	37828	Plan d'eau 82001642 (15000 m²)	CAEC DE SAINTOU		SAINTOU	SEPTFONDS	37828	19	15 000	Retenue déconnectée	WA020A26	82000809	4	Lère
82	37829	Plan d'eau 82001940 (10000 m²)	CAEC DE SAINTOU		CHODMINES BASSE	SEPTFONDS	37829	19	10 000	Retenue déconnectée	01VA20145878	82001948	4	Lère
82	37254	Plan d'eau 82001700 (5000 m²)	CAEC DES GANAPES		M BAYRAC M ROUGIS	REALVILLE	37254	40	5 000	Retenue déconnectée	7ME091014A10	82000448	6	Lère
82	37255	Plan d'eau 82001709 (31000 m²)	CAEC DES GANAPES		M BAYRAC	REALVILLE	37255	38	31 000	Retenue déconnectée	7ME09101AA10	82001432	4	Lère
82	37895	Plan d'eau 82001535 (45000 m²)	CAEC DES LABOURS		LABELLE	CAUSSADE	37895	18	45 000	Retenue déconnectée	WA0143187	82000328	4	Lère
82	37896	Plan d'eau 82001939 (20000 m²)	CAEC DES LABOURS		CAYROU BAS	MONTEILS	37896	43	20 000	Retenue déconnectée	2346001428	82001515	4	Lère
82	37897	LERE NON REAL	CAEC DES LABOURS		NAUDOU	CAUSSADE	37897	22	32 910	Cours d'eau	2246001429	82003128	4	Lère
82	39614	CANDE REAL	CAEC DES LABOURS		Prés Grand	CAUSSADE	39614	40	14 000	Cours d'eau	2246001434	82006745	4	Lère
82	38114	LERE NON REAL	CAEC DES LEGUMES EN LERE		Les Landes	CAYRIECH	38112	30	70 000	Cours d'eau	01131416	82006551_1	4	Lère
82	38115	LERE NON REAL	CAEC DES LEGUMES EN LERE		Les Landes	CAYRIECH	38112	30	70 000	Cours d'eau	WA022A274	82006551_1	4	Lère
82	38116	LERE NON REAL	CAEC DES LEGUMES EN LERE		La Sabes	CAYRIECH	38112	30	80 000	Cours d'eau	04VF109705	82006552	4	Lère
82	38117	LERE NON REAL	CAEC DES LEGUMES EN LERE		La Sabes	CAYRIECH	38112	30	80 000	Cours d'eau	WA022A274	82006552_1	4	Lère
82	38118	LERE NON REAL	CAEC DES LEGUMES EN LERE		La Nougayrie	CAYRIECH	38112	30	85 000	Cours d'eau	12068917	82006553	4	Lère
82	38119	LERE NON REAL	CAEC DES LEGUMES EN LERE		La Nougayrie	CAYRIECH	38112	30	85 000	Cours d'eau	WA022A274	82006553_1	4	Lère
82	38120	LERE NON REAL	CAEC DES LEGUMES EN LERE		Les Landes	CAYRIECH	38112	30	85 000	Cours d'eau	01131418	82006554	4	Lère
82	37824	Plan d'eau 82001071 (57000 m²)	CAEC DES ROCHES		LE GAYWOUYSSET	PUYLAUROQUE	37824	14	87 000	Retenue déconnectée	02VA202862	82001150	4	Lère
82	37825	CANDE NON-REAL	CAEC DES ROCHES		MARIT HUDUES	PUYLAUROQUE	37825	20	3 370	Cours d'eau	2346002216	82002687	4	Lère
82	42789	Plan d'eau 82008747 (6000 m²)	CAEC DU GREL		LES PLANETES	MIRABEL	42783	10	8 000	Retenue déconnectée	19-2000117	82006797	4	Lère
82	42784	Muséum de la Nardou (05830810)	CAEC DU GREL		MAROT	MIRABEL	42784	10	1 250	Cours d'eau	19-2000117	82006798	4	Lère
82	37991	Plan d'eau 82001538 (67000 m²)	CAEC DU LEQUIRE		PIENYD'AYRAC	MONTALZAT	37991	20	19 000	Retenue déconnectée	B11133	82001758	4	Lère
82	37972	Plan d'eau 82001538 (67000 m²)	CAEC DU LEQUIRE		PIENYD'AYRAC	MONTALZAT	37972	40	27 000	Retenue déconnectée	103232	82001760	4	Lère
82	38058	Plan d'eau 82000010 (3600 m²)	CAEC PECHARMAN DEL BOSCLA		MOIS CLAR	MIRABEL	38058	40	3 000	Retenue déconnectée	02VAJ33215	82000759	4	Lère
82	38059	Plan d'eau 82000068 (12000 m²)	CAEC PECHARMAN DEL BOSCLA		REGNAC	MIRABEL	38059	20	12 000	Retenue déconnectée	05VA210322	82001100	4	Lère

DEPT	N° Geotop	Milieu prélevé	Nom	Prénom	Lieu-dit	Commune prélèvement	Point avant complet	Débit	Volume prélèvement	Type prélèvement	Compteur	num_ODT	PGC	Libellé PGC
82	38060	LERE REAL	SAS PÉCHARMIN DEL BOUCLA		SADOU	MIRABEL	38060	10	2 364	Cours d'eau	02VA133215	8200597	4	Lire
82	38068	Plan d'eau 82000670 (10000 m²)	SAS C ROUMAGUÉ		Le hve ZL 005	LABASTIDE-DE-PENNE	38068	3	10 704	Retenus déconnectés	09VZ0042813	82001370	4	Lire
82	38134	Plan d'eau 82000397 (80000 m²)	SAS HELENE		DRIGESLA BEDOSSE	SAINT-VINCENT	38134	3	80 203	Retenus déconnectés	126589	82001832	4	Lire
82	38144	Plan d'eau 82000089 (7000 m²)	SAS DE LASSERRE		WONTMIRAL-HAUT	MONTALZAT	38144	5	7 373	Retenus déconnectés	1748000227	82001782	4	Lire
82	38145	Plan d'eau 82000479 (20000 m²)	SAS DU DOMAINE DE LAGOURS		LA MOUVESAGUE	REALVILLE	38145	4	20 000	Retenus déconnectés	1332073	82000682	4	Lire
82	38148	Plan d'eau 82005717 (1600 m²)	SIBERT	SEBASTIEN	Pans	MONTALZAT	38148	3	1 600	Retenus déconnectés	1432012012	82005200	4	Lire
82	38170	Plan d'eau 82001568 (25000 m²)	SILLOUTY	Jean-Louis	COUSTALAS	MIRABEL	38170	3	25 000	Retenus déconnectés	01VZ240170	82000381	4	Lire
82	38258	Plan d'eau 82001629 (43750 m²)	SICLERIC	Jean-Luc	SICLERIC	MONTALZAT	38258	3	21 871	Retenus déconnectés	01VZ24572	82000899	4	Lire
82	38278	Plan d'eau 82000649 (20000 m²)	LONGAYROU	Jean-Clément	LONGOU HAUT	CAUSSADE	38278	3	20 000	Retenus déconnectés	WAD24377	82001355	4	Lire
82	37338	Plan d'eau 82000074 (25000 m²)	LONGOU	Sidy	LADANECASTANÈDE	MONTALZAT	37338	3	25 000	Retenus déconnectés	02VZ208478	82001137	4	Lire
82	38280	Plan d'eau 82000078 (15000 m²)	LONGOU	Sidy	SUSSELE	MONTALZAT	38280	3	15 000	Retenus déconnectés	7ME8910-1A10-1AAB	82000004	4	Lire
82	38311	Plan d'eau 82001712 (3200 m²)	MARTINASSO	Olivier	LA FOULLADE	REALVILLE	38311	3	3 200	Retenus déconnectés	38166	82004488	4	Lire
82	38312	Plan d'eau 82001711 (10000 m²)	MARTINASSO	Olivier	LA COSTE	SAINT-VINCENT	38312	3	10 000	Retenus déconnectés	38166	82001429	4	Lire
82	38313	Plan d'eau 82001710 (810 m²)	MARTINASSO	Olivier	MONBOURROU	REALVILLE	38313	3	810	Retenus déconnectés	38166	82001850	4	Lire
82	37082	Plan d'eau 82005725 (3000 m²)	MUSARD	GÉORGES	LYOSTE	SAINT-CIRQ	37082	3	3 000	Retenus déconnectés	WA16340070	82005454	4	Lire
82	38680	Plan d'eau 82005742 (15000 m²)	NOAILLES	Muriel	LAURERIE	MIRABEL	38680	3	7 000	Retenus déconnectés	174801848	82005701	4	Lire
82	38404	CANDE NON-REAL	PHILIPPE	MARC	LA PRADE	LAPENCHE	38404	30	35 000	Cours d'eau	WAB220285	82002146	4	Lire
82	38406	Plan d'eau 82001834 (10000 m²)	POZZUTO	Pierre	MILLIERES	SEPTFONDS	38406	3	10 000	Retenus déconnectés	01VZ2327462	82005566	4	Lire
82	38421	Nappe d'accompagnement Lire 82 Hautmontagne	POUZELGUES	FANNICK	LARCON	CAUSSADE	38420	25	15 000	Nappe d'accompagnement	174800825	82003066	4	Lire
82	38420	Nappe d'accompagnement Lire 82 Hautmontagne	POUZELGUES	FANNICK	LARCON	REALVILLE	38420	25	15 000	Nappe d'accompagnement	13ACH104575	82006205	4	Lire
82	38422	Plan d'eau 82005711 (6000 m²)	POUZELGUES	FANNICK	Dalot	REALVILLE	38422	25	6 000	Retenus déconnectés	13ACH104575	82006206	4	Lire
82	38431	CANDE REAL	PREVOT	Jean-Marc	ST PIERRE	MONTEILS	38431	4	1 565	Cours d'eau	1000455	82002078	4	Lire
82	37169	Plan d'eau 82000237 (28000 m²)	QUINTARD	YVONNE	CAJALENS	REALVILLE	37169	3	28 000	Retenus déconnectés	02VZ111014	82000058	4	Lire
82	38446	CANDE NON-REAL	RATZ	Christophe	HECHE	CAUSSADE	38446	31	12 514	Cours d'eau	15AE1-105817	82003474	4	Lire
82	38468	Plan d'eau 82001838 (7500 m²)	RIANO	Fredrick	ROUMQUIERES	MONTALZAT	38468	3	7 500	Retenus déconnectés	1131738	82000409	4	Lire
82	38478	Plan d'eau 82001897 (25000 m²)	ROCHE	Jacques	PUYLAROQUE	PUYLAROQUE	38478	3	25 000	Retenus déconnectés	01VZ288570	82000478	4	Lire
82	37850	Plan d'eau 82000217 (5600 m²)	ROSI	Bastien	BOURREL NORD	SEPTFONDS	37850	40	5 500	Retenus déconnectés	1613819	82000654	4	Lire
82	38488	Plan d'eau 82005734 (15000 m²)	SAINTE-ROMAS	Thierry	SAINT-JEAN	MIRABEL	38488	3	15 000	Retenus déconnectés	281107	82005751	4	Lire
82	38503	Plan d'eau 82001832 (25000 m²)	SANZANI JEAN-MARC		LA BOURIASSE	MONTALZAT	38503	3	25 000	Retenus déconnectés	174800810	82000404	4	Lire
82	38506	Plan d'eau 82001216 (31000 m²)	SARL OGB		REVEL	MONTEPEZAT-DE-QUERCY	38508	3	31 000	Retenus déconnectés	00VZP046603	82001086	4	Lire
82	38514	Nappe d'accompagnement Lire 82 Hautmontagne	SARL DE JOUANICOU		MAROT	CAUSSADE	38514	24	100	Nappe d'accompagnement	02VZ141726	82004200	4	Lire
82	38524	LERE REAL	SARL ISSOUAN JEAN PIERRE		HAUTE PISSE	MIRABEL	38524	7	7 104	Cours d'eau	01VZ215922	82002901	4	Lire
82	38525	Plan d'eau 82001340 (15000 m²)	SARL LES COTEAUX DE SAILLAC		Roussilliac	SAINT-VINCENT	38525	130	15 500	Retenus déconnectés	82174059	82000176	4	Lire
82	38530	LERE NON REAL	SARNY	Alan	LAMARRE	CAUSSADE	38530	20	3 150	Cours d'eau	13ACG104664	82000245	4	Lire
82	37708	Plan d'eau 82000028 (28400 m²)	SAS LA PRODUCTION		PORTAL	PUYLAROQUE	37708	60	26 400	Retenus déconnectés	E07Z1098428C	82000475	4	Lire
82	37710	CANDE NON-REAL	SAS LA PRODUCTION		LA COMMANDERIE	LAPENCHE	37710	60	18 000	Cours d'eau	E07Z1098428C	82002145	4	Lire
82	38563	Plan d'eau 82000705 (22500 m²)	SCEA DE BARRÉ M. ROSSIGNOL YVES		POUX ESTREMBES	SAINT-ANTOIN-NOSUEVAL	38563	3	22 500	Retenus déconnectés	10AC105129	82001441	4	Lire
82	37688	Plan d'eau 82001038 (30000 m²)	SCEA DE HUGUENOT		VERDIERS	CAUSSADE	37688	3	80 000	Retenus déconnectés	FMA03A1	82001139	4	Lire
82	37690	Nappe d'accompagnement Lire 82 Hautmontagne	SCEA DE HUGUENOT		MAROT	CAUSSADE	37690	36	50 000	Nappe d'accompagnement	WA1144103	82002529	4	Lire
82	38579	Plan d'eau 82001548 (7500 m²)	SCEA DE PANASSAC		PANASSAC	CAUSSADE	38579	3	7 500	Retenus déconnectés	01VZ248308	82000483	4	Lire
82	38580	Plan d'eau 82000521 (24000 m²)	SCEA DE PANASSAC		NAUDI	CAUSSADE	38580	3	24 000	Retenus déconnectés	01VZ248308	82001802	4	Lire
82	38581	CANDE REAL	SCEA DE PANASSAC		BORREDON	MONTALZAT	38581	10	24 000	Cours d'eau	01VZ248308	82005200	4	Lire
82	38583	Plan d'eau 82001328 (30000 m²)	SCEA DE SAINT MAURICE	Jean-Vincent ou Vales		MONTALZAT	38583	3	30 000	Retenus déconnectés	WA_63A282	82000628	4	Lire
82	38584	Plan d'eau 82000034 (30000 m²)	SCEA DE SAINT MAURICE		CELIUS	CAUSSADE	38584	18	30 000	Retenus déconnectés	WA173A0042	82000658	4	Lire
82	38585	Plan d'eau 82000028 (18500 m²)	SCEA DE SAINT MAURICE		Bide	SAINT-VINCENT	38585	3	16 500	Retenus déconnectés	WAR21A144	82000605	4	Lire
82	38586	Plan d'eau 82001319 (50000 m²)	SCEA DE SAINT MAURICE		LES GOSSES ou Lalande	SAINT-VINCENT	38586	18	40 000	Retenus déconnectés	AE82174059	82001307	4	Lire
82	37301	Plan d'eau 82001640 (30000 m²)	SCEA DU MAS		TERRASSOU	MONTALZAT	37301	18	30 000	Retenus déconnectés	01VZ345586	82000237	4	Lire
82	37302	Plan d'eau 82001644 (11000 m²)	SCEA DU MAS		AL MAS	MONTALZAT	37302	3	11 000	Retenus déconnectés	10AE1105348	82001852	4	Lire
82	37303	Plan d'eau 82001645 (35000 m²)	SCEA DU MAS		CAYTIERES	MONTALZAT	37303	50	35 000	Retenus déconnectés	Z148005338	82001758	4	Lire
82	38544	Nappe d'accompagnement Lire 82 Hautmontagne	SOLIE	ERIC	LA PRADE	CAUSSADE	38544	6	6 730	Nappe d'accompagnement	01VZ240189	82003298	4	Lire
82	38570	CANDE REAL	TRUILHE	Joëane	ESPELLANS	MONTEILS	38570	5	3 100	Cours d'eau	01VZ2441397	82003411	4	Lire
82	38571	Nappe d'accompagnement Lire 82 Hautmontagne	TRUILHE	Magaly	Les Condantines	CAUSSADE	38571	5	3 590	Nappe d'accompagnement	01VZ2483738	82006875	4	Lire
82	38536	CANDE REAL	VALETTE	Fredrick	CONDAMINES	MONTALZAT	38536	30	15 280	Cours d'eau	02VZ110177	82002343	4	Lire
82	38583	Plan d'eau 82000005 (30000 m²)	VALETTE	Fredrick	MONICO	MONTALZAT	38583	3	30 000	Retenus déconnectés	02VZ2070286	82001410	4	Lire
82	38731	Plan d'eau 82001319 (60000 m²)	VIGUIE	Christian	LES GOSSES	SAINT-VINCENT	38731	2	20 000	Retenus déconnectés	R120281	8200167	4	Lire
82	38913	VERE	BALSAMO	PIERRE	TRAVERE	BRUNIQUEL	38913	18	420	Cours d'eau	88VZP47335	82005735	5	Vale
82	38848	Plan d'eau 82002820 (9000 m²)	EARL ARIMAL-MARTY		LA RAUNE	LAGUERPE	38848	3	9 000	Retenus déconnectés	WAD41A104	82001722	8	Aveyron Amont
82	37704	Plan d'eau 82000137 (19000 m²)	SAS DE LA BARTHE		LA SOLOLA VIANE	LAGUERPE	37703	3	8 100	Retenus déconnectés	WAD22A180	82001088_1	8	Aveyron Amont
82	37703	Plan d'eau 82000137 (19000 m²)	SAS DE LA BARTHE		LA SOLOLA VIANE	LAGUERPE	37703	3	9 500	Retenus déconnectés	WA1128988	82001088	8	Aveyron Amont

DEPT	N° Gestor	Milieu prélevé	Nom	Prénom	Lieu-dit	Commune prélevement	Point point complet	Débit	Volume prélevement	Type prélevement	Compteur	num_DDT	PGC	Libelle PGC
02	36542	Plan d'eau 02001953 (25000 m³)	AIME	Erge	SALESSES	PUYGAILLARD-DE-QUERCY	36542		10	Retenue déconnectée	01WZ472192	02000455	0	Aveyron Aval
02	36777	Plan d'eau 02001686 (12000 m³)	AIME	Erge	LOUSTALOU	PUYGAILLARD-DE-QUERCY	36777		12	Retenue déconnectée	01034527	02000458	0	Aveyron Aval
02	36776	Plan d'eau 02001685 (22000 m³)	AIME	Erge	LAS PÉROYES	BRUNIQUEL	36776		22	Retenue déconnectée	01034595	02000469	0	Aveyron Aval
02	42081	Plan d'eau 02001647 (2400 m³)	ARASCA	Erge	LA TAUGE	MONCLAR-DE-QUERCY	42681		2	Retenue déconnectée	01WZ62745	02000437	0	Aveyron Aval
02	36544	Plan d'eau 02001563 (18000 m³)	AULUX	Christiane	PRADALAS	BRUNIQUEL	35544		18	Retenue déconnectée	01WZ617800	02000501	0	Aveyron Aval
02	36545	Plan d'eau 02000593 (4200 m³)	AULUX	Christiane	LESPINAS	PUYGAILLARD-DE-QUERCY	36545		4	Retenue déconnectée	28471	02001426	0	Aveyron Aval
02	36553	Plan d'eau 02000625 (19000 m³)	ELRIC	Vincent	LE LUMBAL	SAINTE-ANTONINE-HOUBLE-VAIL	36553		15	Retenue déconnectée	WAO12337	02001040	0	Aveyron Aval
02	36553	AVEYRON	ELRIC	Vincent	LA PRADE	VAREN	36553		23	Cours d'eau	10AC104421_1	02002332	0	Aveyron Aval
02	36561	CASIER BRGM 0 Aveyron amont rive gauche - Affluents Tauge et Brive	ERAKELIAN	EROME	BORDE BASSE	SAINTE-ETIENNE-DE-LIMONT	36561		2	Nappe souterraine	01WZ0227450	02003454	0	Aveyron Aval
02	36579	AVEYRON	ERAI DE LA BOUFFIERE	BAYROUS	CAYRAC		36579		519	Cours d'eau	A987684	02003964	0	Aveyron Aval
02	36589	AVEYRON	ERAI DE NEGREPELISSE-EST	LAVERGNE	NEGREPELISSE		36589		1542	Cours d'eau	C_0620473	02003968	0	Aveyron Aval
02	36590	AVEYRON	ERAI DE SAINT NAZAIRE	CAMPS-MAIT	CAYRAC		36590		779	Cours d'eau	A22304018	02003963	0	Aveyron Aval
02	36581	AVEYRON	ERAI DE TERREPORT	TERREPORT	VILLEMADE		36581		225	Cours d'eau	00013425 et 02005190	02003970	0	Aveyron Aval
02	36583	AVEYRON	ERAI DES COTEAUX DE COUSA	PLANGES	LAMOTHE-CAPDEVILLE		36583		395	Cours d'eau	48009491000	02003966	0	Aveyron Aval
02	36584	AVEYRON	ERAI DES MERJUS	NAVES	NEGREPELISSE		36584		708	Cours d'eau	HO144352510519	02003969	0	Aveyron Aval
02	36585	AVEYRON	ERAI DU BRIDOU	LOTS DE BRIDOU	BOULLE		36585		381	Cours d'eau	M104369	02003971	0	Aveyron Aval
02	36586	AVEYRON	ERAI DU GALON	ALBIAS	ALBIAS		36586		1745	Cours d'eau	748E3660004C	02003967	0	Aveyron Aval
02	36590	Plan d'eau 02000127 (330000 m³)	ERAI DU GOUYRE - TORDRE (BORDE BASSE) (OU Aveyron)	Messages	LEJAC		36590		1300	Retenue déconnectée	15-0001-0416	02000010	0	Aveyron Aval
02	36591	Plan d'eau 02000128 (340000 m³)	ERAI DU GOUYRE - TORDRE (BORDE BASSE) (OU Aveyron)	La Basairie	PUYGAILLARD-DE-QUERCY		36591		2960	Retenue déconnectée	15-0001-0417	02000567	0	Aveyron Aval
02	36640	Plan d'eau 02001275 (30000 m³)	BERTRANDA	Edithane	MOYNET-ST LAURENT	MONTRICOUX	36640		30	Retenue déconnectée	401646	02001113	0	Aveyron Aval
02	36641	Plan d'eau 02001999 (9000 m³)	BERTRANDA	Mario-Rose	LES GAMOTS BAS	SAINTE-ETIENNE-DE-LIMONT	36641		4	Retenue déconnectée	1002210	02001996	0	Aveyron Aval
02	36642	CASIER BRGM 6 Aveyron amont rive gauche - Affluents Tauge et Brive	BERTRANDA	Mario-Rose	LES GAMOTS	SAINTE-ETIENNE-DE-LIMONT	36642		172	Nappe souterraine	1002210	02003318	0	Aveyron Aval
02	36668	AVEYRON	BESSOU	Yvonne-Marie	EGALAR BAS	VAREN	36668		1	Cours d'eau	060803	02002107	0	Aveyron Aval
02	36662	Plan d'eau 02001023 (2000 m³)	BETESGA	Yvonne-Jacques	AUX SAGNAS	VAISSAC	36662		2	Retenue déconnectée	01WZ050670	02000551	0	Aveyron Aval
02	37596	CASIER BRGM 9 Aveyron amont rive gauche - Affluents Tauge et Brive	BLANCHI	Jean Claude	HARDY EST	NEGREPELISSE	37596		10	Nappe souterraine	20AEH004647	02000540	0	Aveyron Aval
02	36674	CASIER BRGM 7 Confluence Tam-Aveyron	BONNET	PHILIPPE	LE RAMIER	MONTAUDAN	36674		3	Nappe souterraine	01WZ032709	02000421	0	Aveyron Aval
02	36675	Nappe d'accompagnement Aveyron 02	BONNET	PHILIPPE	LAFORDES	NEGREPELISSE	36675		1	Nappe d'accompagnement	01WZ033114	02002422	0	Aveyron Aval
02	36678	Plan d'eau 02001197 (22000 m³)	BORIES	Sébastien	LANOUE	SAINTE-ETIENNE-DE-LIMONT	36678		22	Retenue déconnectée	WAO133074	02001028	0	Aveyron Aval
02	36679	Plan d'eau 02000370 (31450 m³)	BORIES	MICHEL	LOUIS MODULS-ROQUEPAULZE	LAGUERTE	36679		31	Retenue déconnectée	2AEH001545	02001185	0	Aveyron Aval
02	36680	Plan d'eau 02000372 (0 m³)	BOURDONCLE	JEAN-PIERRE	VILLAGE EST	VAISSAC	36680		2	Retenue déconnectée	01-063806	02000738	0	Aveyron Aval
02	36726	AVEYRON	BRUN	PASCAL	HAYES	NEGREPELISSE	36726		88	Cours d'eau	2246001474	02002394	0	Aveyron Aval
02	36735	AVEYRON	CABANES	PHILIPPE	BROUSSE	SAINTE-ANTONINE-HOUBLE-VAIL	36735		3	Cours d'eau	WAO22A318	02003949	0	Aveyron Aval
02	36738	CASIER BRGM 2 Aveyron amont rive gauche	CASRIT	Jean-Michel	LES PROUCHETS-NORD	NEGREPELISSE	36738		13	Nappe souterraine	01WZ0555751	02002947	0	Aveyron Aval
02	37371	AVEYRON	CERIT	ALEXANDRE	DU FORT	BROULE	37371		24	Cours d'eau	15AE1007105	02000376	0	Aveyron Aval
02	36405	CASIER BRGM 5 Aveyron amont rive gauche	CASRIT	ALEXANDRE	LES CABOSSES	BROULE	36405		31	Nappe souterraine	01WZ030622	02001564	0	Aveyron Aval
02	36741	BEYE	CADILHAC	JEAN-ROBERT	CENIL	VERPEIL	36740		2	Cours d'eau	1291030	02005754	0	Aveyron Aval
02	36742	BEYE	CADILHAC	JEAN-ROBERT	FEDAGE	GENLA	36740		2	Cours d'eau	1291012	02002109	0	Aveyron Aval
02	36767	Plan d'eau 02000619 (400 m³)	CASSAGNEAU	DIDIER	LAPLATE	PIQUECOS	36767		4	Retenue déconnectée	1001032	02001536	0	Aveyron Aval
02	36768	AVEYRON	CASSAGNEAU	DIDIER	SAHABALS	PIQUECOS	36768		44	Cours d'eau	1001032	02005277	0	Aveyron Aval
02	36769	Nappe d'accompagnement Aveyron 02	CASSAGNEAU	DIDIER	BISEHOIE	PIQUECOS	36769		3	Nappe d'accompagnement	R5004041	02000525	0	Aveyron Aval
02	36770	Plan d'eau 02000597 (1900 m³)	CASSAGNES	THERRY	LA BOISSIERES	MONTRICOUX	36770		1	Retenue déconnectée	1000399	02001558	0	Aveyron Aval
02	36772	CASIER BRGM 2 Aveyron amont rive gauche	CASSAGNES	WILLY	LA RIVIERE	NEGREPELISSE	36772		6	Nappe souterraine	01WZ0172196	02002247	0	Aveyron Aval
02	36773	LONGUES AYOUES	CASSAGNES	WILLY	ALADES	NEGREPELISSE	36773		44	Cours d'eau	01WZ0172196	02005724	0	Aveyron Aval
02	36775	CASIER BRGM 3 Aveyron amont rive gauche	CASSAGNES	THERRY	GIBERTOU	MONTRICOUX	36774		1	Nappe souterraine	1000399	02002249	0	Aveyron Aval
02	36774	CASIER BRGM 5 Aveyron amont rive gauche	CASSAGNES	THERRY	GIBERTOU	MONTRICOUX	36774		1	Nappe souterraine	1000399	02002248	0	Aveyron Aval
02	36779	AVEYRON	CASSAN	TERRE	LA MARTRE	MONTAUBAN	36779		24	Cours d'eau	WZJ33768	02002903	0	Aveyron Aval
02	36782	Plan d'eau 02000019 (7000 m³)	CASTELS	Yvonne et Jean-Pierre	CASTELS	MONTRICOUX	36782		7	Retenue déconnectée	01WZ032707	02000783	0	Aveyron Aval
02	36790	Plan d'eau 02000532 (5000 m³)	CAVILLE	Emmanuel	NEGUE POULY	VAISSAC	36790		5	Retenue déconnectée	03WZ045270	02000695	0	Aveyron Aval
02	36805	AVEYRON	CHALON	eremy	CHALLOL	CAZALS	36805		2	Cours d'eau	1231067	02002190	0	Aveyron Aval
02	37329	AVEYRON	CHALON	eremy	CHALLOL	CAZALS	37329		1	Cours d'eau	02WZ0447754	02002200	0	Aveyron Aval
02	36810	AVEYRON	CHAVARDES	Christian	PLAINE DE PAGES	ALBIAS	36810		90	Cours d'eau	2152635	02001988	0	Aveyron Aval
02	36811	Nappe d'accompagnement Aveyron 02	CHAVARDES	Christian	DE VILLABAS	ALBIAS	36811		100	Nappe d'accompagnement	E5000486	02000507	0	Aveyron Aval
02	36820	AVEYRON	COMBA	PHILIPPE	DURAUD	ALBIAS	36822		7	Cours d'eau	66953	02002024_1	0	Aveyron Aval
02	36820	AVEYRON	COMBA	PHILIPPE	DURAUD	ALBIAS	36822		7	Cours d'eau	66951	02002024	0	Aveyron Aval
02	36826	Nappe d'accompagnement Aveyron 02	COMBESBIAC	Mario-Claude	BORDE BASSE	VILLEMADE	36825		3	Nappe d'accompagnement	20AEH004023	02003281	0	Aveyron Aval
02	36828	Nappe d'accompagnement Aveyron 02	COMBESBIAC	Mario-Claude	BORDE BASSE	VILLEMADE	36828		12	Nappe d'accompagnement	05WZ020270	02003280	0	Aveyron Aval
02	36829	AVEYRON	COMBESBIAC	Mario-Claude	BORDE BASSE	VILLEMADE	36829		15	Cours d'eau	20AEH004023	02003279	0	Aveyron Aval
02	36832	Nappe d'accompagnement Aveyron 02	COMTE	Thierry	SALLAC	MONTAUBAN	36832		36	Nappe d'accompagnement	41036	02003409	0	Aveyron Aval
02	36842	GESSE	COSTA	Déjeu	BIARNES	LEMOND-DES-COS	36842		3	Cours d'eau	D5174006542	02000485	0	Aveyron Aval

DEPT	N° Gestor	Milieu prélevé	Nom	Prénom	Lieu-dit	Commune prélevement	Point parcelle compteur	Débit	Volume prélevement	Type prélevement	Compteur	num_DDT	PGC	Libellé PGC
82	36843	Plan d'eau 82005706 (5000 m²)	COURTA	Dier	BARRADOUY	L'HOPITAL-NE-COIR	36843	0	5 000	Retenue déconnectée	061746005543	8200668	9	Aveyron Aval
82	36853	Nappe d'accompagnement Aveyron 82	COURMAY	Christiane	BRUNDEY	MONTAUBAN	36853	1 100	8 200	Nappe d'accompagnement	02VZ034833	82002505	9	Aveyron Aval
82	36856	AVEYRON	COURMAY	Marie-Luce	SAINTE PIERRE DE CAMPEDEON	MONTASTRUC	30056	4 000	2 571	Cours d'eau	01WZ064034	82002251	9	Aveyron Aval
82	36866	Nappe d'accompagnement Aveyron 82	CHASSIAC	Itine	LES QUATRE ROYERS	MONTAUBAN	36866	1 100	8 200	Nappe d'accompagnement	R1406326	82004061_1	9	Aveyron Aval
82	36864	Nappe d'accompagnement Aveyron 82	CHASSIAC	Itine	LES QUATRE ROYERS	MONTAUBAN	36864	1 100	8 200	Nappe d'accompagnement	06VZ0273193	82004063	9	Aveyron Aval
82	36878	Plan d'eau 82001181 (13000 m²)	DAVRIES MARTINE		RASTELY HAUT	LEOJAC	36878	0	13 000	Retenue déconnectée	164002415	82007137	9	Aveyron Aval
82	36848	Plan d'eau 82000232 (16500 m²)	DELMAS	Yvior	LAPEYRE	VAISSAC	36848	25	16 500	Retenue déconnectée	01WZ126472	82000942	9	Aveyron Aval
82	36808	CASIER BRGM 6: Aveyron amont rive gauche - Affluents Tauge et Brive	DELMAS	Fabien	FALLERES	ALBIAS	36808	60	21 000	Nappe souterraine	01WZ0060571	82005206	9	Aveyron Aval
82	36900	Nappe d'accompagnement Aveyron 82	DELMAS	Fabien	RIVE EAU	NEGREPELUSSE	36900	80	45 000	Nappe d'accompagnement	884075	82003290	9	Aveyron Aval
82	36909	AVEYRON	DELMAS	Fabien	RIVES	NEGREPELUSSE	36909	20	29 750	Cours d'eau	R3984873	82004225	9	Aveyron Aval
82	36915	AVEYRON	DENYS	Fred	LA RMIERE	NEGREPELUSSE	36915	70	18 100	Cours d'eau	E8004853	82003281	9	Aveyron Aval
82	36918	AVEYRON	DENYS	Fred	LAVERGNE BASSE	NEGREPELUSSE	36918	40	128 000	Cours d'eau	985134	82003981	9	Aveyron Aval
82	36476	CASIER BRGM 5: Aveyron amont rive droite	DENYS	Fred	CHATELLELS	BOULE	36476	50	3 100	Nappe souterraine	1052453	82002838	9	Aveyron Aval
82	36819	Plan d'eau 82001109 (2000 m²)	DEVIC	Daniel	NEQUE POULY	VAISSAC	36819	0	2 000	Retenue déconnectée	01WZ120701	8200661	9	Aveyron Aval
82	36920	Plan d'eau 82001108 (12000 m²)	DEVIC	Daniel	DOUCENES	VAISSAC	36920	0	12 000	Retenue déconnectée	01WZ120908	8200662	9	Aveyron Aval
82	36321	LAUYRE (RUISSEAU DU)	DEVIC	Daniel	NEQUE POULY	VAISSAC	36321	10	1 000	Cours d'eau	01WZ120701	82002820	9	Aveyron Aval
82	36932	AVEYRON	DUTUS	PHILIPPE	LE POUZIL	LAFRANCAISE	36932	30	6 120	Cours d'eau	01WZ167452	82002211	9	Aveyron Aval
82	36931	AVEYRON	DUTUS	PHILIPPE	LE POUZIL	LAFRANCAISE	36931	30	6 120	Cours d'eau	01WZ167452	82002210	9	Aveyron Aval
82	45213	AVEYRON	DUTUS	FLORENT	CHEMIN DE FERDINAND BOGEL	LAFRANCAISE	45213	40	2 000	Cours d'eau	R200789	82005020	9	Aveyron Aval
82	36945	Plan d'eau 82001054 (2000 m²)	EARL ARLANDES		COTE BLANCHE	VAISSAC	36945	50	2 000	Retenue déconnectée	01WZ145079	82006090	9	Aveyron Aval
82	36946	Plan d'eau 82001056 (25000 m²)	EARL ARLANDES		CHATELLE WEST	VAISSAC	36946	50	25 000	Retenue déconnectée	01WZ145079	82006025	9	Aveyron Aval
82	36947	Plan d'eau 82001055 (28000 m²)	EARL ARLANDES		LES PENARDS	VAISSAC	36947	50	28 000	Retenue déconnectée	01WZ145079	82006011	9	Aveyron Aval
82	54162	CASIER AVEYRON NAC	EARL BEDE		CHATELLE DU GAIL	REALVILLE	54162	25	40 000	Nappe d'accompagnement	2146003513	82006885	9	Aveyron Aval
82	36866	CASIER BRGM 6: Aveyron amont rive gauche - Affluents Tauge et Brive	EARL BONNET		MONTAIGNE HAUTE	ALBIAS	36866	15	14 000	Nappe souterraine	R1201756	82005945	9	Aveyron Aval
82	36896	Plan d'eau 82001572 (80000 m²)	EARL DE BALLY		BALLY	LAGUERPIE	36896	4	89 000	Retenue déconnectée	W114A0118	82003359	9	Aveyron Aval
82	37005	AVEYRON	EARL DE BORDE HAUTE		BORDE-HAUTE	VILLEMADE	37005	100	43 570	Cours d'eau	R1506530	82002304	9	Aveyron Aval
82	37006	Nappe d'accompagnement Aveyron 82	EARL DE BORDE HAUTE		LISSARD	VILLEMADE	37006	80	70 000	Nappe d'accompagnement	R1506621	82002305	9	Aveyron Aval
82	54172	AVEYRON	EARL DE BORDE HAUTE		BORDE-HAUTE	VILLEMADE	54172	400	8 000	Cours d'eau	R200628	82002304_1	9	Aveyron Aval
82	37009	AVEYRON	EARL DE BOURDONNIE		CHAVANACHEL	NEGREPELUSSE	37009	50	85 000	Cours d'eau	01WZ124139	82002876	9	Aveyron Aval
82	37002	AVEYRON	EARL DE FITTES		CANTAYRE	ALBIAS	37002	20	13 070	Cours d'eau	01WZ120908	82002051	9	Aveyron Aval
82	37003	AVEYRON	EARL DE FITTES		Les Bieus	ALBIAS	37003	60	19 000	Cours d'eau	02VZ024219	82002880	9	Aveyron Aval
82	37034	Plan d'eau 82001409 (55000 m²)	EARL DE FOISSAC HAUT		BADOULET	BENEHIERES	37034	50	55 000	Retenue déconnectée	WAD043006	82000426	9	Aveyron Aval
82	37035	Plan d'eau 82001410 (55000 m²)	EARL DE FOISSAC HAUT		BARRADENS	BENEHIERES	37035	50	65 000	Retenue déconnectée	R14002060	82001367	9	Aveyron Aval
82	37678	AVEYRON	EARL DE FORTQUIER		FONCAVE	BRUNQUEL	37678	20	37 000	Cours d'eau	Z040009972	82003365	9	Aveyron Aval
82	37677	AVEYRON	EARL DE FORTQUIER		LES ESTOURNELS	BRUNQUEL	37677	40	35 000	Cours d'eau	Z040009977	82003366	9	Aveyron Aval
82	37008	AVEYRON	EARL DE FUSTE		MONTAUBAN	MONTAUBAN	37008	150	49 000	Cours d'eau	01WZ124958	82002025	9	Aveyron Aval
82	37040	Nappe d'accompagnement Aveyron 82	EARL DE FUSTE		FUSTE	MONTAUBAN	37040	150	17 100	Nappe d'accompagnement	01WZ124958	82002026	9	Aveyron Aval
82	37049	Plan d'eau 82001292 (18800 m²)	EARL DE CHIFFOUL		CHIFFOUL	SAINTE-PROJET	37049	0	16 800	Retenue déconnectée	WAD033023	82000914	9	Aveyron Aval
82	37069	Plan d'eau 82001501 (15000 m²)	EARL DE LA BORIE GRANDE		BORIE GRANDE	BRUNQUEL	37069	0	15 000	Retenue déconnectée	01W145663	82000039	9	Aveyron Aval
82	37070	AVEYRON	EARL DE LA BOUFFIERE		CHAMASSE	BRUNQUEL	37070	100	109 000	Cours d'eau	Z146001751	82002808	9	Aveyron Aval
82	37072	CASIER BRGM 5: Aveyron amont rive droite	EARL DE LA BOUFFIERE		LAS TILLES	BRUNQUEL	37072	10	9 910	Nappe souterraine	WAD04015	82006835	9	Aveyron Aval
82	37082	AVEYRON	EARL DE LA MOULINE		LA MOULINE	MONTRICOUX	37082	70	40 000	Cours d'eau	H1300052	82002252	9	Aveyron Aval
82	37100	CASIER BRGM 7: Confluence Tamn-Aveyron	EARL DE LA TAUGE		LE RAVIER	MONTAUBAN	37100	30	23 880	Nappe souterraine	02VZ021917	82003168	9	Aveyron Aval
82	37125	Plan d'eau 82001502 (25000 m²)	EARL DE LA VERROUILLE		VERROUILLE	BRUNQUEL	37125	0	25 000	Retenue déconnectée	00VZ0403598	82000300	9	Aveyron Aval
82	37107	AVEYRON	EARL DE LASFONDS		ROUJONNET	NEGREPELUSSE	37107	100	84 000	Cours d'eau	144ERR101670	82002945	9	Aveyron Aval
82	37108	AVEYRON	EARL DE LASFONDS		TRÉGAJONNE BERGES	NEGREPELUSSE	37108	100	15 000	Cours d'eau	01WZ124555	82002946	9	Aveyron Aval
82	37109	CASIER BRGM 6: Aveyron amont rive gauche - Affluents Tauge et Brive	EARL DE LASFONDS		LATURAILLE	NEGREPELUSSE	37109	100	4 770	Nappe souterraine	144ER11878	82004048	9	Aveyron Aval
82	37110	CASIER BRGM 6: Aveyron amont rive gauche - Affluents Tauge et Brive	EARL DE LASFONDS		LASFONDS	NEGREPELUSSE	37110	100	1 921	Nappe souterraine	02VZ038415	82004049	9	Aveyron Aval
82	37111	Nappe d'accompagnement Aveyron 82	EARL DE LASFONDS		ROUJONNET	NEGREPELUSSE	37111	100	5 000	Nappe d'accompagnement	1548000923-15383	82006672	9	Aveyron Aval
82	37114	GRAND MORTARIEU	EARL DE LESTANG		LESTANG SUD	MONTAUBAN	37114	30	18 180	Cours d'eau	01WZ037800	82001184	9	Aveyron Aval
82	37115	GRAND MORTARIEU	EARL DE LESTANG		LESTANG	MONTAUBAN	37115	30	18 180	Cours d'eau	01WZ145556	82001955	9	Aveyron Aval
82	37123	CASIER BRGM 6: Aveyron amont rive gauche - Affluents Tauge et Brive	EARL DE LOUS CASTAGNES (OU Aveyron)		LOYCE	ALBIAS	37123	60	3 960	Nappe souterraine	01WZ167480	82003904	9	Aveyron Aval
82	37124	Nappe d'accompagnement Aveyron 82	EARL DE LOUS CASTAGNES (OU Aveyron)		BOUQUETTES	ALBIAS	37124	50	5 500	Nappe d'accompagnement	01WZ167480	82005854	9	Aveyron Aval
82	37128	CASIER BRGM 6: Aveyron amont rive gauche - Affluents Tauge et Brive	EARL DE LOUS CASTAGNES (OU Aveyron)		MERLE	ALBIAS	37128	50	10 451	Nappe souterraine	01WZ167458	82003908	9	Aveyron Aval
82	37125	CASIER BRGM 6: Aveyron amont rive gauche - Affluents Tauge et Brive	EARL DE LOUS CASTAGNES (OU Aveyron)		LA FONTASSE	ALBIAS	37125	50	10 451	Nappe souterraine	01WZ167458	82003905	9	Aveyron Aval
82	37127	AVEYRON	EARL DE LOUYLES		CHANTERIVE	NEGREPELUSSE	37127	80	56 000	Cours d'eau	06VZ14274	82002286	9	Aveyron Aval
82	37128	AVEYRON	EARL DE LOUYLES		NEGREPELUSSE	NEGREPELUSSE	37128	100	33 000	Cours d'eau	1062316	82004056	9	Aveyron Aval
82	37132	Plan d'eau 82001263 (20000 m²)	EARL DE MAUBERT		MAUBERT	NEGREPELUSSE	37132	35	24 000	Retenue déconnectée	02VZ125958	82000119	9	Aveyron Aval
82	37134	AVEYRON	EARL DE MAUBERT		LA GRANDE PIERRE ALPESSOU	MONTAUBAN	37134	100	25 300	Cours d'eau	R120-S720	82005378_1	9	Aveyron Aval

DEPT	N° Gesteur	Milieu prélevé	Nom	Prénom	Lieu-dit	Commune prélèvement	Point d'emfil complet	Débit	Volume prélèvement	Type prélèvement	Compteur	num_DDT	PGC	Libé#4 PGC
82	40422	AVEYRON	EAPL DE MAUBERT		LA GRANDE PIERRE AL PESSOU	MONTAUBAN	37133	1.00	23.33	Cours d'eau	VRH1802037	82005378_2	9	Aveyron Aval
82	37135	AVEYRON	EAPL DE MAUBERT		LA GRANDE PIERRE AL PESSOU	MONTAUBAN	37135	1.00	23.33	Cours d'eau	0VA2180340	82005370	9	Aveyron Aval
82	37136	AVEYRON	EAPL DE MAUBERT		LA GRANDE PIERRE AL PESSOU	MONTAUBAN	37136	1.00	20.00	Cours d'eau	0VA2180343	82005377	9	Aveyron Aval
82	38502	AVEYRON	EAPL DE MAUBERT		LAMOTHE	MONTAUDAN	38502	1.00	15.00	Cours d'eau	0VA2180390	82002241	9	Aveyron Aval
82	36655	Plan d'eau 82000122 (35000 m²)	EARL DE NAFINE		ROQUES	NEGREPELISSE	36655	1.00	35.00	Retenue déconnectée	0VA21802410	82000120	3	Aveyron Aval
82	36656	AVEYRON	EARL DE NAFINE		PAYSIERES	BIOULE	36656	1.00	22.00	Cours d'eau	R1100714	82001926	9	Aveyron Aval
82	38280	Plan d'eau 32001049 (28000 m²)	EARL DE NAFINE		LES BCUDEYS	NEGREPELISSE	38280	1.00	23.00	Retenue déconnectée	0VA2180684	82000133	9	Aveyron Aval
82	38280	CASIER BRQM 8: Aveyron amont rive gauche - Affluents Tauge et Bive	EARL DE NAFINE		PETASSADES	NEGREPELISSE	38280	1.00	22.74	Nappe souterraine	0VA2180686	82000138	9	Aveyron Aval
82	38292	CASIER BRQM 2: Aveyron amont rive gauche	EARL DE NAFINE		MOITEGOU	NEGREPELISSE	38292	1.00	31.00	Nappe souterraine	0VA2180684	82000420	9	Aveyron Aval
82	38293	CASIER BRQM 2: Aveyron amont rive gauche	EARL DE NAFINE		MOITEGOU	NEGREPELISSE	38293	1.00	1.07	Nappe souterraine	0VA2180684	82000405	9	Aveyron Aval
82	54253	CASIER AVEYRON 2018-02	EARL DE NAFINE		Nafine ZL - 0230	NEGREPELISSE	54253	1.00	32.00	Nappe souterraine	0VA2180079		9	Aveyron Aval
82	37155	AVEYRON	EARL DE RINALS		PLAINE DE FAGE	LAMOTHE-CAPEDEVILLE	37155	1.00	19.32	Cours d'eau	0VA2180996	82002244	9	Aveyron Aval
82	37164	Plan d'eau 82000586 (15000 m²)	EARL DE SAINT LAURENT		PECH DE MESURE	MONTRICOUX	37164	1.00	25.00	Retenue déconnectée	21225	82000134	9	Aveyron Aval
82	37166	RIEUMET	EARL DE SAINT LAURENT		BIOULE	MONTRICOUX	37166	1.00	32.24	Cours d'eau	86257338	82002250	9	Aveyron Aval
82	37187	AVEYRON	CARL DE SAINT LAURENT		La Mézière	MONTRICOUX	37187	2.00	52.00	Cours d'eau	1331502	82002251	9	Aveyron Aval
82	37171	AVEYRON	EARL DE SERRES		SERRE DE RMIERE	SAINT-ANTOIN-NOBLE- VAL	37171	1.00	18.00	Cours d'eau	1231005	82004069	9	Aveyron Aval
82	37172	AVEYRON	EARL DE SERRES		LE FOUR	SAINT-ANTOIN-NOBLE- VAL	37172	1.00	5.88	Cours d'eau	123880	82004100	9	Aveyron Aval
82	37205	Plan d'eau 82000045 (18000 m²)	EARL DEL FTTOU		LABORIE	MIRABEL	37205	1.00	19.00	Retenue déconnectée	0VA2180106	82000732	9	Aveyron Aval
82	37206	Plan d'eau 82000043	EARL DEL FTTOU		LABORIE (en travaux)	MIRABEL	37206	1.00	5.00	Retenue déconnectée	0VA21807621	82001807	9	Aveyron Aval
82	37213	CASIER BRQM 2: Aveyron amont rive gauche	EARL DELMAS DAMEN		PLAINS DES GATILLES	NEGREPELISSE	37213	1.00	22.74	Nappe souterraine	36192	82002019	9	Aveyron Aval
82	37216	AVEYRON	EARL DELTEMPS		LUX FERRATS	ALBIAS	37216	1.00	35.53	Cours d'eau	VA2180865	82000268	9	Aveyron Aval
82	37217	Nappe d'accompagnement Aveyron 82	EARL DELTEMPS		LUX FERRATS	ALBIAS	37217	1.00	1.00	Nappe d'accompagnement	VA2180867	82000269	9	Aveyron Aval
82	37218	CASIER BRQM 5: Aveyron amont rive gauche	EARL DENYS		LA SOUPIERE	BIOULE	37218	1.00	16.00	Nappe souterraine	VA2180846	82002362_1	9	Aveyron Aval
82	37218	CASIER BRQM 5: Aveyron amont rive gauche	EARL DENYS		LA SOUPIERE	BIOULE	37218	1.00	19.00	Nappe souterraine	1002217	82002363	9	Aveyron Aval
82	37220	AVEYRON	EARL DENYS		LA MASSE	BIOULE	37220	1.00	46.00	Cours d'eau	811918	82002368	9	Aveyron Aval
82	37221	CASIER BRQM 5: Aveyron amont rive gauche	EARL DENYS		LA SOUBRINE	BIOULE	37221	1.00	28.99	Nappe souterraine	VA2180959	82002368	9	Aveyron Aval
82	37223	CASIER BRQM 5: Aveyron amont rive gauche	EARL DENYS		TOURRELS	BIOULE	37223	1.00	5.74	Nappe souterraine	2000519	82000527_1	9	Aveyron Aval
82	37224	CASIER BRQM 5: Aveyron amont rive gauche	EARL DENYS		MEKOTS	BIOULE	37224	1.00	5.74	Nappe souterraine	VA2180808	82002370	9	Aveyron Aval
82	37225	CASIER BRQM 5: Aveyron amont rive gauche	EARL DENYS		MEKOTS	BIOULE	37225	1.00	5.74	Nappe souterraine	2000519	82002370_1	9	Aveyron Aval
82	37226	CASIER BRQM 5: Aveyron amont rive gauche	EARL DENYS		STUFFEL	BIOULE	37226	1.00	5.74	Nappe souterraine	VA2180806	82004078	9	Aveyron Aval
82	37227	CASIER BRQM 5: Aveyron amont rive gauche	EARL DENYS		STUFFEL	BIOULE	37227	1.00	5.74	Nappe souterraine	2000519	82004078_1	9	Aveyron Aval
82	37222	CASIER BRQM 5: Aveyron amont rive gauche	EARL DENYS		TOURRELS	BIOULE	37222	1.00	5.74	Nappe souterraine	VA2180806	82000627	9	Aveyron Aval
82	37228	CASIER BRQM 5: Aveyron amont rive gauche	EARL DENYS		LANDES BASSES	BIOULE	37228	1.00	26.86	Nappe souterraine	VA2180864	82002271	9	Aveyron Aval
82	37245	AVEYRON	EARL DES COTEAUX DE JOLY		LAMOTHE-CAPEDEVILLE	LAMOTHE-CAPEDEVILLE	37245	1.00	18.00	Cours d'eau	82000017	82002243	9	Aveyron Aval
82	37250	AVEYRON	EARL DES PLATANES		BAULEX - ZC 43	NEGREPELISSE	37250	1.00	65.00	Cours d'eau	0VA21804435	82001944_1	9	Aveyron Aval
82	37250	AVEYRON	EARL DES PLATANES		BAULEX - ZC 43	NEGREPELISSE	37250	1.00	85.00	Cours d'eau	0VA218025102	82002244	9	Aveyron Aval
82	37261	AVEYRON	EARL DES RIVES (OU AVEYRON)		CHEMIN DE PERDIGAL- BD DOST	LAFRANCAISE	37261	1.00	100	Cours d'eau	12AG104485	82004076	9	Aveyron Aval
82	37288	Plan d'eau 82001269 (21700 m²)	EARL DU FLAU		ACQUET	PARISOT	37288	1.00	21.00	Retenue déconnectée	1331478	82000880	9	Aveyron Aval
82	37308	Plan d'eau 82000473 (14100 m²)	EARL DU MAS DE ROUBY		BOULENES -	GINALS	37308	1.00	14.00	Retenue déconnectée	0VA2180738	82001142	9	Aveyron Aval
82	37307	AVEYRON	EARL DU MAS DE ROUBY		CAHAVAREDE	VAREN	37307	1.00	50	Cours d'eau	133286	82000518	9	Aveyron Aval
82	37308	BAYE	EARL DU MAS DE ROUBY		SAINTE-ENTROPE	VERFEIL	37308	1.00	1.95	Cours d'eau	0VA2180451	82002029	9	Aveyron Aval
82	37310	SEYE	EARL DU MAS DE ROUBY		CAMBOUT	GINALS	37310	1.00	4.00	Cours d'eau	0VA2180451	82002031	9	Aveyron Aval
82	37309	SEYE	EARL DU MAS DE ROUBY		ENDOMINES	VERFEIL	37309	1.00	4.00	Cours d'eau	133294	82002030	9	Aveyron Aval
82	37312	Plan d'eau 82000413 (28000 m²)	EARL DU MOULIN DE BERNI		MOULIN DE BERNI -	CASTALET	37312	1.00	28.00	Retenue déconnectée	15AE1102542	82001302	9	Aveyron Aval
82	36659	AVEYRON	EARL DU PECH DE SALLES		GRASSE/TEUSSAC	SAINT-ANTOIN-NOBLE- VAL	36659	1.00	4.00	Cours d'eau	VH120133237	82003009	9	Aveyron Aval
82	37314	Plan d'eau 82001591 (90000 m²)	EARL DU PLANCOU		PLANCOU	MONCLAR-DE-QUERCY	37314	1.00	45.00	Retenue déconnectée	20031	82000440	9	Aveyron Aval
82	37317	Plan d'eau 82000814 (6000 m²)	EARL DU PLANCOU		LA MALAUTE	VAISSAC	37317	1.00	6.00	Retenue déconnectée	0VA21802800	82000503	9	Aveyron Aval
82	37330	AVEYRON	EARL DU VERGER THIBAUT		LES FERRATS	ALBIAS	37330	1.00	40.00	Cours d'eau	002441	82002457	9	Aveyron Aval
82	37331	Nappe d'accompagnement Aveyron 82	EARL DU VERGER THIBAUT		RIBET	ALBIAS	37331	1.00	24.56	Nappe d'accompagnement	024451	82002458	9	Aveyron Aval
82	37259	Plan d'eau 82000286 (40000 m²)	EARL GAUTHIER		GAUTHIER	SAINT-ANTOIN-NOBLE- VAL	37259	1.00	30.00	Retenue déconnectée	88VA2018068	82000017	9	Aveyron Aval
82	37267	Plan d'eau 82001765 (12000 m²)	EARL GAVALDA		LAUSBADOUS	VAISSAC	37267	1.00	3.00	Retenue déconnectée	VA218041412	82001287	9	Aveyron Aval
82	37268	Plan d'eau 82000714 (13000 m²)	EARL GAVALDA		BONHOMME	SAINT-ETIENNE-DE- TULMONT	37268	1.00	15.00	Retenue déconnectée	0VA21807830	82001173	9	Aveyron Aval
82	37269	Plan d'eau 82000439 (50000 m²)	EARL GAVALDA		LA BRIVE	VAISSAC	37269	1.00	15.00	Retenue déconnectée	VA218041396	82001860	9	Aveyron Aval
82	37260	CASIER BRQM 6: Aveyron amont rive gauche - Affluents Tauge et Bive	EARL GAVALDA		BOURNAGUESSES	SAINT-ETIENNE-DE- TULMONT	37260	1.00	5.00	Nappe souterraine	0VA21807830	82003869	9	Aveyron Aval
82	37270	Nappe d'accompagnement Aveyron 82	EARL GUIBERT FRERES (OU AVEYRON)		MALGARIT	PIQUECOS	37270	1.00	28.00	Nappe d'accompagnement	0VA21807928	82000676	9	Aveyron Aval
82	37278	CASIER BRQM 8: Aveyron amont rive gauche - Affluents Tauge et Bive	EARL LA BOULCAIRE		LA RIVALLIERE	ALBIAS	37278	1.00	7.00	Nappe souterraine	13604300	82002381	9	Aveyron Aval
82	38232	CASIER BRQM 5: Aveyron amont rive gauche	EARL LAMALATIE		GUIROLE	BIOULE	38232	1.00	29.84	Nappe souterraine	82607322	82002132	9	Aveyron Aval
82	38233	CASIER BRQM 5: Aveyron amont rive gauche	EARL LAMALATIE		GUIROLE	BIOULE	38233	1.00	37.58	Nappe souterraine	12AGH164449	82002133	9	Aveyron Aval
82	37410	CASIER BRQM 8: Aveyron amont rive gauche - Affluents Tauge et Bive	EARL LES BLANCS		LACUETTE	SAINT-ETIENNE-DE- TULMONT	37410	1.00	26.43	Nappe souterraine	88208574	82002468	9	Aveyron Aval

DEPT	N° Gestor	Milieu prélevé	Nom	Prenom	Lieu-dit	Commune prélevement	Point parent complet	Débit	Volume prélevement	Type prélevement	Compteur	num_DDT	PGC	Libellé PGC
82	37411	Caseier BRGM 9B - Aveyron - N. LAGE	EARL LES BLANCS		LACANAL	GENEBRIERES	37411	25	59 78	Nappe d'accompagnement	R1010975	8200145	9	Aveyron Aval
82	37412	Plan d'eau 82001851 (9000 m²)	EARL LES BLANCS		PLANDOU	MONCLAR-DE-QUERCY	37412	36	23 00	Retenue déconnectée	01WZ28081	8200825	9	Aveyron Aval
82	37414	AVEYRON	EARL LES CRITZ		STRAC	ALBAS	37414	15	40 50	Cours d'eau	R1306046	8200340	9	Aveyron Aval
82	37415	CASIER BRGM 6 Aveyron amont rive gauche - Affluents Tauge et Brive	EARL LES CRITZ		CRITZ	ALBAS	37415	13	20 00	Nappe souterraine	E8005280	8200341	9	Aveyron Aval
82	37416	AVEYRON	EARL LES CRITZ		LES RIVES	CAYRAC	37416	14	25 00	Cours d'eau	E8005326	8200965	9	Aveyron Aval
82	38251	CASIER BRGM 8 Aveyron amont rive gauche - Affluents Tauge et Brive	EARL LES TEMPETS		LES FOUILLS	NEGREPELISSE	38251	11	5 74	Nappe souterraine	01WZ165648	8200250	9	Aveyron Aval
82	38616	CASIER BRGM 2 Aveyron amont rive gauche	EARL LES TEMPETS		LE BINAT	NEGREPELISSE	38616	10	16 20	Nappe souterraine	1022533	8200317	9	Aveyron Aval
82	37427	AVEYRON	EARL LOUIERE		NAVES - ZC 0093	NEGREPELISSE	37426	14	70 00	Cours d'eau	WA115A0034	8200302_1	9	Aveyron Aval
82	37426	AVEYRON	EARL LOUIERE		NAVES - ZC 0093	NEGREPELISSE	37426	14	70 00	Cours d'eau	NUL411002	8200382	9	Aveyron Aval
82	37435	Plan d'eau 82000809 (40000 m²)	EARL MALBRET JP		LES BALAJOUS	GENEBRIERES	37435	10	10 00	Retenue déconnectée	13AD0104666	82001368	9	Aveyron Aval
82	37441	Caseier BRGM 36 - AVEYRON - H. NAP	EARL NOBLE VAL		FOUSSAC	SANT-ANTOIN-HOUBLE-VAL	37441	15	3 75	Nappe souterraine	AM0081138	8200209	9	Aveyron Aval
82	45538	AVEYRON	EARL NOBLE VAL		FOUSSAC	ALBAS	45538	10	1 33	Cours d'eau	WA02A1021	8200881	9	Aveyron Aval
82	37451	Nappe d'accompagnement Aveyron 82	EARL PEPINIERE MOULET		LE PIN	VILLEMADE	37451	19	9 00	Nappe d'accompagnement	1402825	8200650	9	Aveyron Aval
82	37588	AVEYRON	EARL PEPINIERE REPE ET FRUITS		PARAZOL	LAFRANCAISE	37588	14	5 47	Cours d'eau	164650064	8200640	9	Aveyron Aval
82	38055	AVEYRON	EARL PRAT JULIEN		SEUIL	VAREN	38055	11	3 40	Cours d'eau	RT003151	8200207	9	Aveyron Aval
82	38056	BAVE	EARL PRAT JULIEN		PRAT DE PAULAT	VAREN	38056	11	1 40	Cours d'eau	RT001151	8200208	9	Aveyron Aval
82	37465	Plan d'eau 82000251 (21000 m²)	EARL RAUJOL		GARDY EST	NEGREPELISSE	37465	14	21 00	Retenue déconnectée	15421303843	82001071	9	Aveyron Aval
82	37466	CASIER BRGM 8 Aveyron amont rive gauche - Affluents Tauge et Brive	EARL RAUJOL		LESCOURT	NEGREPELISSE	37466	17	0 10	Nappe souterraine	01WZ1043849	8200266	9	Aveyron Aval
82	37474	Plan d'eau 82001047 (14000 m²)	EARL SAGNES		LA LEVEE	MONTAUBAN	37474	14	11 40	Retenue déconnectée	01WZ142835	82001549	9	Aveyron Aval
82	37476	CASIER BRGM 7: Confluence Tam-aveyron	EARL SAGNES		SARROQUE	MONTAUBAN	37475	11	2 82	Nappe souterraine	01WZ145656	8200258	9	Aveyron Aval
82	37475	CASIER BRGM 7: Confluence Tam-aveyron	EARL SAGNES		FALGARINES EST	MONTAUBAN	37475	11	2 52	Nappe souterraine	01WZ145558	8200257	9	Aveyron Aval
82	37478	Nappe d'accompagnement Aveyron 82	EARL SAGNES		BONNEFOND NORD	MONTAUBAN	37477	14	2 61	Nappe d'accompagnement	01WZ143336	8200139	9	Aveyron Aval
82	37477	Nappe d'accompagnement Aveyron 82	EARL SAGNES		CAMMEJE	MONTAUBAN	37477	14	2 51	Nappe d'accompagnement	01WZ143336	8200438	9	Aveyron Aval
82	37486	AVEYRON	EARL SIGAL		PAYSSIERES	BIOULE	37486	18	20 00	Cours d'eau	18AE003840	8200343	9	Aveyron Aval
82	37487	CASIER BRGM 5: Aveyron amont rive droite	EARL SIGAL		BERGAYRES	BIOULE	37487	18	24 20	Nappe souterraine	01WZ137652	8200434	9	Aveyron Aval
82	37488	CASIER BRGM 5: Aveyron amont rive droite	EARL SIGAL		LES CABOSSES	BIOULE	37488	18	19 28	Nappe souterraine	01WZ141047	8200435	9	Aveyron Aval
82	37489	Plan d'eau 82001892 (49000 m²)	EARL VAN VEEN		LA VAYSSIE -	PUYLAGARDE	37489	17	49 00	Retenue déconnectée	WA013A354	82001151	9	Aveyron Aval
82	37489	Plan d'eau 82000057 (20000 m²)	EARL VERGERS DES LANDOU		Foussac	MARBEL	37489	15	20 00	Retenue déconnectée	05VZ146333	82000724	9	Aveyron Aval
82	37500	AVEYRON	EARL VERGERS DES LANDOU		LOYLE	L'HONOR-DE-COS	37500	14	14 31	Cours d'eau	01WZ143365	82001120	9	Aveyron Aval
82	37330	CASIER BRGM 2: Aveyron amont rive gauche	ENAUDI MARIE-ANGE		ARTUSE	NEGREPELISSE	37320	25	8 07	Nappe souterraine	01WZ165785	82002840	9	Aveyron Aval
82	54265	CASIER AVEYRON 2019-06	FACCA DENIS		Lasfonds	NEGREPELISSE	54265	11	12 00	Nappe souterraine	22AE000501	82002387	9	Aveyron Aval
82	37543	CASIER BRGM 8: Aveyron amont rive gauche - Affluents Tauge et Brive	FARADOU	Cécile	AUX GAMOTS	SANT-ETIENNE-DE-TILMONT	37543	11	1 72	Nappe souterraine	1022210	82003317	9	Aveyron Aval
82	37553	AVEYRON	FERRERIRA	Georges	TRÉGALONNE	NEGREPELISSE	37552	13	62 00	Cours d'eau	01WZ144300	82005251	9	Aveyron Aval
82	37559	AVEYRON	FERRERIRA	Georges	TRÉGALONNE	NEGREPELISSE	37552	13	62 00	Cours d'eau	01WZ100781	82004054	9	Aveyron Aval
82	37575	AVEYRON	FRANCO THOMAS		LE RATIER	BRUNIQUEL	37575	11	39 00	Cours d'eau	22AE001428	82002811	9	Aveyron Aval
82	37576	AVEYRON	FRANCOIEL	Fredric	NEGREPELISSE	NEGREPELISSE	37576	13	45 00	Cours d'eau	1289789	82005252	9	Aveyron Aval
82	37577	AVEYRON	FRANCOIEL	Fredric	LE PORT BERGES	NEGREPELISSE	37577	21	7 00	Cours d'eau	511918	82005253	9	Aveyron Aval
82	37578	Plan d'eau 82000736 (47000 m²)	FRANCOIEL	Christian	Le Thalon	SANT-PIERRE	37578	17	14 10	Retenue déconnectée	WA021A269	82006516	9	Aveyron Aval
82	37582	AVEYRON	FRAYSSE JÉRÉMY		LOTS DE LAS MAIZES	BIOULE	37582	14	76 00	Cours d'eau	502150883_0125	82002175	9	Aveyron Aval
82	37583	CASIER BRGM 5: Aveyron amont rive droite	FRAYSSE JEREMY		LAMOLE	BIOULE	37583	13	10 32	Nappe souterraine	2128572	82005093	9	Aveyron Aval
82	53999	Plan d'eau 82005748 (5500 m²)	FRANCOIEL ANNA-MARTY		PECH DE ROQUETTE NORD - QA 0402	LAGUSPIE	53999	11	5 50	Retenue déconnectée	W201A0042	8200670	9	Aveyron Aval
82	37597	Plan d'eau 82000449 (20000 m²)	GAEC BOISVENOU		EGALAVES LANDES	PUYLAGARDE	37597	13	20 00	Retenue déconnectée	WA163A0057	82001201	9	Aveyron Aval
82	37627	AVEYRON	GAEC DE BELFIL		CHARMILLE D'ESCUDES	MONTAUBAN	37638	10	17 50	Cours d'eau	2146003152	82002327_1	9	Aveyron Aval
82	37636	AVEYRON	GAEC DE BELFIL		CHARMILLE D'ESCUDES	MONTAUBAN	37638	10	17 00	Cours d'eau	2146003164	82002327	9	Aveyron Aval
82	37638	Nappe d'accompagnement Aveyron 82	GAEC DE BELFIL		PIEC DE GRANDE	MONTAUBAN	37638	10	36 00	Nappe d'accompagnement	2146003163	82002328	9	Aveyron Aval
82	37640	Nappe d'accompagnement Aveyron 82	GAEC DE BELFIL		ESCUDE	MONTAUBAN	37640	10	30 00	Nappe d'accompagnement	2146003152	82002331	9	Aveyron Aval
82	37002	AVEYRON	GAEC DE BONDILLOU		MONTAUBAN	MONTAUBAN	37002	14	15 43	Cours d'eau	01WZ190313	82002374	9	Aveyron Aval
82	37004	Nappe d'accompagnement Aveyron 82	GAEC DE BONDILLOU		FUSTIE	MONTAUBAN	37003	24	1 42	Nappe d'accompagnement	W2066320	82002376	9	Aveyron Aval
82	37003	Nappe d'accompagnement Aveyron 82	GAEC DE BONDILLOU		FUSTIE	MONTAUBAN	37003	24	1 42	Nappe d'accompagnement	W2066320	82002375	9	Aveyron Aval
82	43778	AVEYRON	GAEC DE BONDILLOU		ESCUDE - OW 0024	MONTAUBAN	43778	14	80 00	Cours d'eau	0191840000001	82006791	9	Aveyron Aval
82	37687	AVEYRON	GAEC DE GRABBAQ		LE BRIDOU	BIOULE	37687	26	8 361	Cours d'eau	01WZ118837	82002364	9	Aveyron Aval
82	37436	Plan d'eau 82001546 (25000 m²)	GAEC DE GUILLOUNET		GUILLOUNET	CAUSSEADE	37436	11	25 00	Retenue déconnectée	WA123A0344	82000336	9	Aveyron Aval
82	37701	Plan d'eau 82001285 (17000 m²)	GAEC DE LA BAUGULLE		LABAUGULLE	PARISOT	37701	11	17 00	Retenue déconnectée	1231194	82000122	9	Aveyron Aval
82	37726	AVEYRON	GAEC DE LA HARBONNIE		PECH RODIL	VAREN	37726	15	14 30	Cours d'eau	1302263	82002309	9	Aveyron Aval
82	37727	AVEYRON	GAEC DE LA HARBONNIE		Rivière de Sudaufas	VAREN	37727	15	3 648	Cours d'eau	4145635	82002310	9	Aveyron Aval
82	37729	CASIER BRGM 8: Aveyron amont rive gauche - Affluents Tauge et Brive	GAEC DE LA PLAINE		PLAINE DE GASAY	MONTAUBAN	37729	21	9 52	Nappe souterraine	01WZ142340	82002578	9	Aveyron Aval
82	37763	CASIER BRGM 5: Aveyron amont rive droite	GAEC DE LASSERRE		BAKEMES	BIOULE	37763	17	15 59	Nappe souterraine	11AEG106852	82003534	9	Aveyron Aval
82	38912	AVEYRON	GAEC DE LISOULE		Parc Héron	LAGUEPIE	38912	14	1 43	Cours d'eau	1332400	82002212	9	Aveyron Aval
82	38162	Plan d'eau 82001654 (8000 m²)	GAEC DE MALLAC		BOSC GRAND	MONCLAR-DE-QUERCY	38162	19	5 00	Retenue déconnectée	WAC52A239	82000442	9	Aveyron Aval

DEPT	N° Gestea	Silice prélevée	Nom	Prénom	Lieu-dit	Commune prélevement	Point parent occupé	Débit	Volumé prélevement	Type prélevement	Compteur	num_DOT	PGC	Libéré PGC
82	38183	Plan d'eau 82001655 (5000 m²)	CAEC DE MAILLAC		COMBE OBSCURE	VAISSAC	38183	15	6 000	Retenue déconnectée	WA052A239	82001675	9	Aveyron Aval
82	37771	Plan d'eau 82000474 (34540 m²)	CAEC DE MAILLOLONG		LEZIGNAC	SAINTE-ANTONIN-NOBLEVAL	37771	15	34 000	Retenue déconnectée	WA062C346	82001586	9	Aveyron Aval
82	37772	BONNETTE	CAEC DE MAILLOLONG		MAILLOLONG	SAINTE-ANTONIN-NOBLEVAL	37772	15	1 000	Cours d'eau	WA062C346	82002234	9	Aveyron Aval
82	37774	AVEYRON	CAEC DE MALECOURSE		BEHALADE	VAREN	37774	15	224	Cours d'eau	1302148	82003580_1	9	Aveyron Aval
82	37775	AVEYRON	CAEC DE MALECOURSE		AMBIOUS	VAREN	37775	15	3 481	Cours d'eau	1302150	82002582	9	Aveyron Aval
82	37778	EYE	CAEC DE MALECOURSE		CAP NEGRE	VAREN	37778	15	3 321	Cours d'eau	2045051	82003581_1	9	Aveyron Aval
82	37779	Plan d'eau 82001706 (15000 m²)	CAEC DE MARTEL		SSONNERS	CAYRAC	37779	15	15 000	Retenue déconnectée	1825544	82000485	9	Aveyron Aval
82	37802	AVEYRON	CAEC DE MONTURGU		PAU PERDUT	SAINTE-ANTONIN-NOBLEVAL	37802	15	8 000	Cours d'eau	WA052A145	82005257	9	Aveyron Aval
82	37803	BONNETTE	CAEC DE MUREL		SAINTE-ANTONIN-NOBLEVAL	SAINTE-ANTONIN-NOBLEVAL	37803	15	13 000	Cours d'eau	WA022A334	82002032	9	Aveyron Aval
82	37805	AVEYRON	CAEC DE MUREL		SAINTE-ANTONIN-NOBLEVAL	SAINTE-ANTONIN-NOBLEVAL	37805	15	10 000	Cours d'eau	WA022A334	82003453	9	Aveyron Aval
82	37804	AVEYRON	CAEC DE MUREL		LA PRADE	SAINTE-ANTONIN-NOBLEVAL	37804	15	10 000	Cours d'eau	WA022A334	82003452	9	Aveyron Aval
82	45387	Plan d'eau 82001550 (3000 m²)	CAEC DE PARROUTY		PRADES - HO CROE	CAYLUS	45387	15	2 000	Retenue déconnectée	05W2189588	82000340	9	Aveyron Aval
82	37814	Plan d'eau 82000736 (47000 m²)	CAEC DE REGOURD		LE THERON	SAINTE-PROJET	37814	15	32 000	Retenue déconnectée	ZR4082	82001481	9	Aveyron Aval
82	38529	Plan d'eau 82000718 (24 000 m²)	CAEC DE ROLLAND		BOULENES DE COMY	SAINTE-CROIX	38529	15	24 000	Retenue déconnectée	E7007181	82001444	9	Aveyron Aval
82	38530	Plan d'eau 82000708 (2500 m²)	CAEC DE ROLLAND		PARENT	SAINTE-CROIX	38530	15	2 000	Retenue déconnectée	1052489	82001445	9	Aveyron Aval
82	37861	Plan d'eau 82000304 (11500 m²)	CAEC DE ROUBIS		LHODITE	SAINTE-CROIX	37861	15	11 000	Retenue déconnectée	WA123A0070	82001023	9	Aveyron Aval
82	37818	Plan d'eau 82001545 (35000 m²)	CAEC DE ROUBIS		LASSERRE	CAUSSADE	37818	15	35 000	Retenue déconnectée	WA0003014	82001192	9	Aveyron Aval
82	37898	AVEYRON	CAEC DES LABOURS		Lacoste - La Sorbonne	NEGREPELISSE	37898	15	120 000	Cours d'eau	2120294	82000413	9	Aveyron Aval
82	37807	AVEYRON	CAEC DES PEPIERES MERCADIER		LAGUEPIE	LAGUEPIE	37807	15	2 000	Cours d'eau	R789-862659	82002213	9	Aveyron Aval
82	38206	AVEYRON	CAEC JOURDES FRANCIS		LALANDE	MONTRICOUX	38206	15	45 000	Cours d'eau	01W2228393	82002316	9	Aveyron Aval
82	38207	AVEYRON	CAEC JOURDES FRANCIS		LALANDE	MONTRICOUX	38207	15	45 000	Cours d'eau	01W2228393	82001113	9	Aveyron Aval
82	37382	Plan d'eau 82001209 (34000 m²)	CAEC LA FERME DU RAMIER		LE RAMIER	MONTAUBAN	37382	15	34 000	Retenue déconnectée	12A2105038	82000055	9	Aveyron Aval
82	37383	CASIER BRGM 7: Confluence Tambeuse	CAEC LA FERME DU RAMIER		DEPEY BUD	MONTAUBAN	37383	15	31 820	Nappe souterraine	02VAJ16408	82002042	9	Aveyron Aval
82	39432	CASIER BRGM 8: Aveyron amont de la Tambeuse - Affluents Tauge et Dine	CAEC LA FERME DU RAMIER		LE RAMIER	MONTAUBAN	39432	15	28 100	Nappe souterraine	08AB007108	82002317	9	Aveyron Aval
82	38382	AVEYRON	CAEC PAGES		LAVERGNE	NEGREPELISSE	38382	15	55 891	Cours d'eau	1033819	82005438	9	Aveyron Aval
82	38384	AVEYRON	CAEC PAGES		Payrès	NEGREPELISSE	38384	15	60 000	Cours d'eau	144000488T	82005628	9	Aveyron Aval
82	38385	AVEYRON	CAEC PAGES		Les Anards	NEGREPELISSE	38385	15	50 000	Cours d'eau	164000264T	82005627	9	Aveyron Aval
82	37885	AVEYRON	CAEC RAUJOL FRERES		Carboulès	NEGREPELISSE	37885	15	58 911	Cours d'eau	A21163311	82006394	9	Aveyron Aval
82	37873	CASIER BRGM 8: Aveyron amont de la Tambeuse - Affluents Tauge et Dine	CAEC RAUJOL FRERES		BOUX HAUTE	ALBIAS	37873	15	3 500	Nappe souterraine	01W2228348	82002286	9	Aveyron Aval
82	38068	AVEYRON	CAEC RAUJOL FRERES		Moulin du Bas	NEGREPELISSE	38068	15	3 300	Cours d'eau	985641	82003583_1	9	Aveyron Aval
82	38068	AVEYRON	CAEC RAUJOL FRERES		Moulin du Bas	NEGREPELISSE	38068	15	3 300	Cours d'eau	1440005055	82006393	9	Aveyron Aval
82	38070	AVEYRON	CAEC RAUJOL FRERES		SAULEX BERGES	NEGREPELISSE	38070	15	8 000	Cours d'eau	R1203008	82003816	9	Aveyron Aval
82	38071	AVEYRON	CAEC RAUJOL FRERES		PESSE GRAND	NEGREPELISSE	38071	15	20 000	Cours d'eau	10AC4101725	82002285	9	Aveyron Aval
82	38072	AVEYRON	CAEC RAUJOL FRERES		PESSE GRAND	NEGREPELISSE	38072	15	6 500	Cours d'eau	985641	82002285	9	Aveyron Aval
82	38004	AVEYRON	CAEC ROSSIGNOL		BEHALADE	VAREN	38004	15	2 400	Cours d'eau	17013838	82005653	9	Aveyron Aval
82	38075	AVEYRON	CAEC ROSSIGNOL		SEGALAS-BAS	VAREN	38075	15	2 200	Cours d'eau	17013838	82002292	9	Aveyron Aval
82	48212	AVEYRON	CAEC ROSSIGNOL		AMBIOUS	VAREN	48212	15	8 000	Cours d'eau	17013838	82005426	9	Aveyron Aval
82	50883	BEYE	CAEC ROSSIGNOL		La prade	VAREN	50883	15	3 000	Cours d'eau	17013838	82002106	9	Aveyron Aval
82	38083	Plan d'eau 82000439 (50000 m²)	CAEC SAINT HILAIRE		LA BRIVE	VAISSAC	38083	15	25 000	Retenue déconnectée	01W2216739	82001009	9	Aveyron Aval
82	38080	Plan d'eau 82000333 (25000 m²)	CAEC VENDOME		LONGYROU OUEST	PARISOT	38080	15	25 000	Retenue déconnectée	C_82137006	82000631	9	Aveyron Aval
82	38086	AVEYRON	CAEC VM TERRE ET NATURE		DESERT	PIQUECOS	38086	15	4 000	Cours d'eau	01W2216758	82002294	9	Aveyron Aval
82	38087	AVEYRON	CAEC VM TERRE ET NATURE		DESERT	PIQUECOS	38087	15	5 000	Cours d'eau	15AC4104219	82005647	9	Aveyron Aval
82	38088	AVEYRON	CAEC VM TERRE ET NATURE		SAINTE-PIERRE DE L'AMPREDON	MONTASTRUC	38088	15	8 000	Cours d'eau	10AC1103241	82000649	9	Aveyron Aval
82	38377	AVEYRON	CAEC VM TERRE ET NATURE		SAINTE-PIERRE DE L'AMPREDON	MONTASTRUC	38377	15	3 070	Cours d'eau	2048000180	82006889	9	Aveyron Aval
82	38123	Plan d'eau 82000091 (10000 m²)	CAILLARD	LAURENT	VADECOS	VAISSAC	38123	15	7 000	Retenue déconnectée	PN 16 N°R1833070	82000780	9	Aveyron Aval
82	38124	AVYSSEDE	CAILLARD	LAURENT	Les Prades	VAISSAC	38124	15	5 380	Cours d'eau	1800070	82000483	9	Aveyron Aval
82	38158	Plan d'eau 82005258 (8750 m²)	GORDANO	Jean Philippe	SAMARCS	L'HONOR-DE-COE	38158	15	8 750	Retenue déconnectée	05W2282080	82001870	9	Aveyron Aval
82	53671	AVEYRON	MURIEL JEAN		Bele	LAMOTHE-CAPDEVILLE	53671	15	2 400	Cours d'eau	2021880085	82005382	9	Aveyron Aval
82	38171	AVEYRON	GUILLAUDY	Jean-Louis	SAINTE-PIERRE DE L'AMPREDON	MONTASTRUC	38171	15	3 650	Cours d'eau	01W2218278	82000906	9	Aveyron Aval
82	38178	AVEYRON	HEBRARD	Henri	LACAZE	VAREN	38178	15	36 480	Cours d'eau	1231007	82002299	9	Aveyron Aval
82	37188	AVEYRON	HEBRARD MARYLHE		RAMERE DE SUCCAILLAG	VAREN	37188	15	30 000	Cours d'eau	1324089	82005616	9	Aveyron Aval
82	38180	AVEYRON	HENRI	Mathieu	LE GAL	NEGREPELISSE	38180	15	11 000	Cours d'eau	01W22182184	82002128	9	Aveyron Aval
82	38185	CASIER BRGM 8: Aveyron amont de la Tambeuse - Affluents Tauge et Dine	HUC	Jean-Christophe	LES BAILLOTS	ALBIAS	38185	15	9 780	Nappe souterraine	01W2237136	82002280	9	Aveyron Aval
82	38189	CASIER BRGM 8: Aveyron amont de la Tambeuse - Affluents Tauge et Dine	HUC	Jean-Christophe	LAUJAVLE NORD	SAINTE-ETIENNE-DE-PULMON	38189	15	4 000	Nappe souterraine	01W2237138	82002281	9	Aveyron Aval
82	38199	AVEYRON	JAYR	Guillaume	CHVPOUYRIT	LAMOTHE-CAPDEVILLE	38199	15	4 000	Cours d'eau	R1611255	82005625	9	Aveyron Aval
82	38645	AVEYRON	JAYR	Guillaume	CHVPOUYRIT	LAMOTHE-CAPDEVILLE	38645	15	1 000	Cours d'eau	R1611215	82005381	9	Aveyron Aval
82	38211	AVEYRON	LABARTHE	Christian	MONTASTRUC	MONTASTRUC	38211	15	1 500	Cours d'eau	01W22068572	82002237	9	Aveyron Aval
82	38212	AVEYRON	LABARTHE	Christian	LOURTIGUET	PIQUECOS	38212	15	1 100	Cours d'eau	01W22068572	82005790	9	Aveyron Aval
82	38210	AVEYRON	LABARTHE	Christian	LOURTIGUET	PIQUECOS	38210	15	1 000	Cours d'eau	01W22068572	82002236	9	Aveyron Aval

DEPT	N° Gestao	Milieu prélevé	Nom	Prenom	Lieu-dH	Commune prélevement	Point parent complet	Débit	Volume prélevement	Type prélevement	Compteur	num_DDT	PGC	Libellé PGC
82	38220	Plan d'eau 82001288 (19000 m³)	LAFON	Nicolas	LAVARTIGNEMETAYRE	PARISOT	38220	3	15 000	Retenue déconnectée	1331312	82001174	9	Aveyron Aval
82	38228	CASIER BRGM 2: Aveyron amont rive gauche	LA MOULIERE	PATRICK	LAVELLE	NEGREPELISSE	38228	12	15 000	Nappe souterraine	02VZ030942C	82002646	9	Aveyron Aval
82	38230	AVEYRON	LA MOULIERE	PATRICK	Mirande	NEGREPELISSE	38230	17	5 000	Cours d'eau	0A022A281	82006458	9	Aveyron Aval
82	38241	Plan d'eau 82001430 (5000 m³)	LANDES	Harold	LES GARRIGUES	L'HONOR-DE-COS	38241	4	5 000	Retenue déconnectée	0A02H091754	82000214	9	Aveyron Aval
82	38242	ARGOUTOU	LANDES	Harold	ARGOUTOU	L'HONOR-DE-COS	38242	10	1 000	Cours d'eau	0A02H091754	82002078	9	Aveyron Aval
82	38253	AVEYRON	LATRY	Marc-Charles	LE PORT	BOULE	38253	34	5 000	Cours d'eau	1952523	82002012	9	Aveyron Aval
82	38266	Plan d'eau 82001277 (40000 m³)	LESTRADE	EAN-HISRE	LES MIEULETS	NEGREPELISSE	38266	22	40 000	Retenue déconnectée	13AE1101794	82000125	9	Aveyron Aval
82	37873	Plan d'eau 82000516 (9000 m³)	LOUPIAS	Maïme	BOISSONADE	GENEBRIERES	37873	14	8 000	Retenue déconnectée	12ACG100037	82000253	9	Aveyron Aval
82	37974	Plan d'eau 82001411 (10000 m³)	LOUPIAS	Maxime	AMP DE MANSE	GENEBRIERES	37974	14	10 000	Retenue déconnectée	02VZ0234063	82000427	9	Aveyron Aval
82	37975	Plan d'eau 82000570 (8000 m³)	LOUPIAS	Maïme	PECH DEL CONTE	GENEBRIERES	37975	14	8 000	Retenue déconnectée	02VZ02342250	82000541	9	Aveyron Aval
82	38281	Plan d'eau 82001179 (10000 m³)	LOUPIAS	Maïme	AL DEVES	CASTANET	38281	14	10 000	Retenue déconnectée	01VZ010667	82000633	9	Aveyron Aval
82	38292	Plan d'eau 82000150 (50000 m³)	LOUPIAS	Maïme	BELLEGARDE	LEJAC	38292	14	50 000	Retenue déconnectée	12AE1103707	82000634	9	Aveyron Aval
82	38304	CASIER BRGM 6: Aveyron amont rive gauche - Affluent Tauge et Bive	MALBRANQUE	Eric	BERGOUX	SAINTE-ETIENNE-DE-FLEMONY	38304	14	40 000	Nappe souterraine	19AE002428	82002612	9	Aveyron Aval
82	38305	CASIER BRGM 5: Aveyron amont rive gauche - Affluent Tauge et Bive	MALBRANQUE	Eric	BERGOUX	SAINTE-ETIENNE-DE-FLEMONY	38305	14	28 000	Nappe souterraine	19AE004413	82002740	9	Aveyron Aval
82	38306	Plan d'eau 82001790 (3000 m³)	MALTRAT	Christophe	POUSSETS	VALEAC	38306	14	3 000	Retenue déconnectée	IRT100-253382	82000546	9	Aveyron Aval
82	38308	Plan d'eau 82000182 (5000 m³)	MARGONTEAU	Maïme	LADEVEZE	LEJAC	38308	14	5 000	Retenue déconnectée	01VZ056332	82001501	9	Aveyron Aval
82	38341	Plan d'eau 82000264 (4000 m³)	MORREAU	Luc	LA MUZOTTE	NEGREPELISSE	38341	14	5 000	Retenue déconnectée	183302459	82000912	9	Aveyron Aval
82	38342	CASIER BRGM 6: Aveyron amont rive gauche - Affluent Tauge et Bive	MORREAU	FRANCK	SARDY	NEGREPELISSE	38342	14	100	Nappe souterraine	521730	82004084	9	Aveyron Aval
82	37880	Plan d'eau 82001748 (22500 m³)	MUSARD	Georges	L'HOSTE	SAINT-CIRQ	37880	14	22 500	Retenue déconnectée	0A163A0070	82000511	9	Aveyron Aval
82	38374	Nappe d'accompagnement Aveyron 82	PADIE	Thierry	MARTEL SUD	MONTAUBAN	38374	14	18 000	Nappe d'accompagnement	01VZ044531	82003172	9	Aveyron Aval
82	38378	Nappe d'accompagnement Aveyron 82	PADIE	Jean-Claude	ROUGE	MONTAUBAN	38377	14	25 000	Nappe d'accompagnement	01VZ030702_2	82003174	9	Aveyron Aval
82	38377	Nappe d'accompagnement Aveyron 82	PADIE	Jean-Claude	ROSSIGNOL	MONTAUBAN	38377	14	25 000	Nappe d'accompagnement	01VZ030703	82003173	9	Aveyron Aval
82	38379	Plan d'eau 82001152 (12000 m³)	PAGES	Frédéric	MARRIGUES	PUYGAILLARD-DE-QUIERCY	38379	14	12 000	Retenue déconnectée	01VZ045263	82000545	9	Aveyron Aval
82	38380	Plan d'eau 82001161 (21000 m³)	PAGES	Frédéric	LAS NADIERES	PUYGAILLARD-DE-QUIERCY	38380	14	21 000	Retenue déconnectée	2010081	82000546	9	Aveyron Aval
82	38381	Plan d'eau 82001163 (9000 m³)	PAGES	Frédéric	BORDE NEUVE	LAISSAC	38381	14	9 000	Retenue déconnectée	2010081	82001474	9	Aveyron Aval
82	38573	Plan d'eau 82000697 (45000 m³)	PAGES LAETITIA		RVALS	BRUNIQUEL	38573	14	45 000	Retenue déconnectée	01VZ0163744	82001342	9	Aveyron Aval
82	38380	AVEYRON	PAUL	PATRICK	ALSA	NEGREPELISSE	38380	14	30 741	Cours d'eau	13AE1102833	82003950	9	Aveyron Aval
82	38383	CASIER BRGM 5: Aveyron amont rive gauche	PAUL	Dominic	LA ROSE	BOULE	38383	14	2	Nappe souterraine	19ACG101017	82002844	9	Aveyron Aval
82	38386	Plan d'eau 82001180 (5000 m³)	PELERAN	PATRICE	ST HILAIRE SUD	MONTAUBAN	38386	14	5 000	Retenue déconnectée	969846	82000034	9	Aveyron Aval
82	38400	CASIER BRGM 7: Confluence Tam-Aveyron	PELERAN	PATRICE	ST HILAIRE	MONTAUBAN	38389	14	81	Nappe souterraine	969846	82004261	9	Aveyron Aval
82	38389	CASIER BRGM 7: Confluence Tam-Aveyron	PELERAN	PATRICE	ST HILAIRE SUD	MONTAUBAN	38389	14	81	Nappe souterraine	969846	82000019	9	Aveyron Aval
82	38425	AVEYRON	PIRAISSAC	PIERRE	VALINQU	PIQUECOS	38425	14	1 800	Cours d'eau	01VZ0188788	82002321	9	Aveyron Aval
82	38433	Nappe d'accompagnement Aveyron 82	PIROTTO	Thierry	POUNTEY	MONTAUBAN	38433	14	65	Nappe d'accompagnement	02VZ030462	82002300	9	Aveyron Aval
82	38436	CASIER BRGM 2: Aveyron amont rive gauche	PROUCHEY	Christophe	AUX PROUCHETS	NEGREPELISSE	38436	14	2 100	Nappe souterraine	01VZ042333	82002776	9	Aveyron Aval
82	38439	Nappe d'accompagnement Aveyron 82	QUERCY	Luc	BARRIE	MONTAUBAN	38439	14	20 000	Nappe d'accompagnement	10AE1103406	82001914_1	9	Aveyron Aval
82	38438	Nappe d'accompagnement Aveyron 82	QUERCY	Luc	BARRIE	MONTAUBAN	38438	14	20 000	Nappe d'accompagnement	01VZ045672	82001914	9	Aveyron Aval
82	38440	AVEYRON	QUERCY	Christian	L'HERMITAGE	MONTAUBAN	38440	14	10 000	Cours d'eau	01VZ045697	82002954	9	Aveyron Aval
82	38441	Nappe d'accompagnement Aveyron 82	QUERCY	Christian	L'ESTAPET	MONTAUBAN	38441	14	270	Nappe d'accompagnement	243448	82002955	9	Aveyron Aval
82	38442	AVEYRON	QUERCY	Luc	L'HERMITAGE	MONTAUBAN	38442	14	22 000	Cours d'eau	13AE001470	82000295	9	Aveyron Aval
82	38454	AVEYRON	REMEY	Dominique	FRATS DE PERIES	LAGUEPIE	38451	14	5 000	Cours d'eau	10ACH101803	82005661_1	9	Aveyron Aval
82	38451	AVEYRON	REMEY	Dominique	LAGUEPIE	LAGUEPIE	38451	14	5 000	Cours d'eau	01VZ042545	82002223	9	Aveyron Aval
82	38483	CASIER BRGM 2: Aveyron amont rive gauche	REY	Jean-Michel	TAP	NEGREPELISSE	38483	14	22 781	Nappe souterraine	11ACG108141	82002733	9	Aveyron Aval
82	38466	CASIER BRGM 3: Aveyron amont rive gauche	REY	Jean-Michel	LADEVEZE	NEGREPELISSE	38464	14	25 024	Nappe souterraine	PN16NR2000685	82002734	9	Aveyron Aval
82	38468	Plan d'eau 82001278 (2500 m³)	RICARD	Jean-Claude	BERGNETS	NEGREPELISSE	38468	14	2 500	Retenue déconnectée	E700739	82000116	9	Aveyron Aval
82	38474	Plan d'eau 82000081 (35000 m³)	RISPE	Bernard	BORDE HAUTE	LEJAC	38474	14	35 000	Retenue déconnectée	98702657	82000082	9	Aveyron Aval
82	38496	AVEYRON	SAINTE ROMAS	MICHEL	Fauret	LA FRANCAISE	38495	14	40	Cours d'eau	01VZ057774	82006208	9	Aveyron Aval
82	38499	AVEYRON	SAINTE ROMAS	MICHEL	PEYRE-BASSE	MONTASTRUC	38495	14	90	Cours d'eau	01VZ057774	82002411	9	Aveyron Aval
82	38500	Plan d'eau 82001138 (8000 m³)	SALUTOT	Eric	BORDEMEUVE	ILHUS	38500	14	8 000	Retenue déconnectée	01052978	82000266	9	Aveyron Aval
82	38501	Plan d'eau 82000669 (40000 m³)	SANTERRE	Frédéric	LES BALAJOUS	GENEBRIERES	38501	14	30 000	Retenue déconnectée	01VZ038279	82000274	9	Aveyron Aval
82	38509	AVEYRON	SARL DE CLAUZURE		Peassou de SARL DE CLAUZURE	MONTAUBAN	38509	14	150 000	Cours d'eau	81130634	82002286	9	Aveyron Aval
82	38510	CASIER BRGM 8: Aveyron amont rive gauche - Affluent Tauge et Bive	SARL DE CLAUZURE		INDIGNONADE	MONTAUBAN	38510	14	38 701	Nappe souterraine	14-100007367	82000026	9	Aveyron Aval
82	38522	Plan d'eau 82000202 (5000 m³)	SARL GABEL	Carabelle	L'HONOR-DE-COS	38522	14	5 000	Retenue déconnectée	05VZ014834	82001783	9	Aveyron Aval	
82	38523	AVEYRON	SARL GABEL	Carabelle	LABOURDETTE	PIQUECOS	38523	14	10 183	Cours d'eau	05VZ014834	82003677	9	Aveyron Aval
82	38079	Nappe d'accompagnement Aveyron 82	SAS ROUSSAT		BOUQ DE BOLE	MONTAUBAN	38079	14	18 000	Nappe d'accompagnement	55841	82003059	9	Aveyron Aval
82	38080	Nappe d'accompagnement Aveyron 82	SAS ROUSSAT		BOLE SUD	MONTAUBAN	38080	14	20 000	Nappe d'accompagnement	R2003168	82003060	9	Aveyron Aval
82	37476	Plan d'eau 82001276 (3000 m³)	SAVIGNAC	Paul	CAPELLE	MONTRICOUX	37479	14	3 000	Retenue déconnectée	02VZ016129	82000114	9	Aveyron Aval
82	37480	AVEYRON	SAVIGNAC	Paul	CAPELLE	MONTRICOUX	37480	14	30 000	Cours d'eau	01VZ024436	82003060	9	Aveyron Aval
82	37482	AVEYRON	SAVIGNAC	Paul	LA MOULINE	MONTRICOUX	37481	14	5 000	Cours d'eau	1002416	82002949	9	Aveyron Aval
82	37481	AVEYRON	SAVIGNAC	Paul	LOTS DE LAS NAIZES	BOULE	37481	14	5 000	Cours d'eau	1002416	82002949	9	Aveyron Aval

DEPT	N° Gestio	Milieu prélevé	Nom	Prénom	Lieu-dit	Commune prélèvement	Point point constat	Débit	Volume prélèvement	Type prélèvement	Compteur	num_DDT	PGG	Libellé PGG
82	37484	AVEYRON	VIGNAC	Paul	ABIEL	MONTRICOUX	37483	20	20	Cours d'eau	0702098129	82003062	9	Aveyron Aval
82	37483	AVEYRON	SAVIGNAC	Paul	MONTRICOUX	MONTRICOUX	37483	20	20	Cours d'eau	0702098129	82003061	9	Aveyron Aval
82	38533	AVEYRON	VIGNAC	Paul	LAVERGNE	NEGREPELUSSE	38531	50	50	Cours d'eau	280407	82003530	8	Aveyron Aval
82	38967	AVEYRON	SCSA BORDE BLANCHE		TRAD	ALBIAS	38967	123	123	Cours d'eau	01W2455975	82003239	9	Aveyron Aval
82	38968	AVEYRON	SCSA BORDE BLANCHE		PANTAYRE	ALBIAS	38968	16	16	Cours d'eau	01W2455975	82004129	9	Aveyron Aval
82	38537	AVEYRON	SCSA BURATTI		Escuif-Archa	MONTAUBAN	38537	431	431	Cours d'eau	R1306548	82003028	9	Aveyron Aval
82	38538	AVEYRON	SCSA BURATTI		LASSALE-COS	LAMOTHE-CAPEVILLE	38538	208	208	Cours d'eau	R1502590	82003927	8	Aveyron Aval
82	38539	AVEYRON	SCSA BURATTI		NOUGAYRETTE-MARTY	MONTAUBAN	38539	28 00	28 00	Cours d'eau	R1901520	82003028	9	Aveyron Aval
82	38540	AVEYRON	SCSA BURATTI		LANTAYRE-PASTORAL	ALBIAS	38540	67	67	Cours d'eau	R1506302	82003028	9	Aveyron Aval
82	38542	AVEYRON	SCSA BURATTI		Passou de SCSA Buratti	MONTAUBAN	38542	348	348	Cours d'eau	R1901519	82003031	9	Aveyron Aval
82	38544	AVEYRON	SCSA BURATTI		Las Fermis-Sergis	ALBIAS	38544	118	118	Cours d'eau	R190054089	82003033	9	Aveyron Aval
82	38546	Nappe d'accompagnement Aveyron 82	SCSA BURATTI		Grand Capéol Nord - Péga	MONTAUBAN	38546	3	3	Nappe d'accompagnement	R1204200	82003037	9	Aveyron Aval
82	38578	AVEYRON	SCSA DE MADIE		LAJALBERTERIE	VAREN	38578	17 371	17 371	Cours d'eau	NR01331583	82002286	8	Aveyron Aval
82	38601	AVEYRON	SCSA DU PORT		LEXOS-BAS	VAREN	38601	12	12	Cours d'eau	10AC104421_2	82002311	9	Aveyron Aval
82	38622	AVEYRON	SCSA DU PORT		LOU PORT	VAREN	38622	7	7	Cours d'eau	WZ034259	82006296	9	Aveyron Aval
82	38373	AVEYRON	SCSA LABELLE ET LA DINELLE		MONTAUBAN	MONTAUBAN	38373	58 100	58 100	Cours d'eau	07W427292	82003180	9	Aveyron Aval
82	38376	Nappe d'accompagnement Aveyron 82	SCSA LABELLE ET LA DINELLE		RAOUZAS	MONTAUBAN	38376	10	10	Nappe d'accompagnement	07W427292	82003170	9	Aveyron Aval
82	38375	Nappe d'accompagnement Aveyron 82	SCSA LABELLE ET LA DINELLE		RAOUZAS	MONTAUBAN	38375	10	10	Nappe d'accompagnement	07W427292	82003171	9	Aveyron Aval
82	38611	Nappe d'accompagnement Aveyron 82	SCSA LAFARQUE		ROUZETTES	MONTAUBAN	38611	12	12	Nappe d'accompagnement	R1613481	82002723	9	Aveyron Aval
82	37137	AVEYRON	SCSA MONSIEGHE		MONTAUBAN	MONTAUBAN	37137	29	29	Cours d'eau	07W2406927	82002296	9	Aveyron Aval
82	37138	AVEYRON	SCSA MONSIEGHE		LARROQUE LANAUZE	PIQUECOS	37138	57	57	Cours d'eau	NR03241660	82002598	9	Aveyron Aval
82	50281	AVEYRON	SCSA REY		Plaines de Fages	LAMOTHE-CAPEVILLE	50281	3	3	Cours d'eau	R2002836	82006870	9	Aveyron Aval
82	50278	AVEYRON	SCSA REY		LIGNON-DE-COS		50278	21	21	Cours d'eau	R2002768	82002204	8	Aveyron Aval
82	50282	AVEYRON	SCSA REY		La Rivière	MIRABEL	50282	23	23	Cours d'eau	R1902087	82006871	9	Aveyron Aval
82	37487	AVEYRON	SCSA VAL POMMES		FERRATIS	ALBIAS	37487	120 700	120 700	Cours d'eau	7ME0910-1AA10-1AA0	82006874	9	Aveyron Aval
82	38627	CASIER BRGM 3: Aveyron amont rive gauche - Affluents Tauge et Bave	TRIAL	Luc	PENAGALS	BIQUELE	38627	25 220	25 220	Nappe souterraine	18AE020443	82002387	9	Aveyron Aval
82	38628	CASIER BRGM 3: Aveyron amont rive gauche	TRIAL	Maria-Rose	CRAMBES	BIQUELE	38628	5 100	5 100	Nappe souterraine	1002276	82001336	9	Aveyron Aval
82	38649	Plan d'eau 82005467 (3000 m²)	TABARLY	Thierry	SAINT MARTY	SAINT-ANTOIN/NOBLE-MAL	38649	3 100	3 100	Retenue déconnectée	204009554	82001896	9	Aveyron Aval
82	38654	CASIER BRGM 8: Aveyron amont rive gauche - Affluents Tauge et Bave	TEYSSIE	Paul	FOULS	NEGREPELUSSE	38654	27 150	27 150	Nappe souterraine	01W2026782	82002432	9	Aveyron Aval
82	38666	AVEYRON	THEIL	PATRICK	peyrières	BIQUELE	38666	3 316	3 316	Cours d'eau	01W2338858	82003273	9	Aveyron Aval
82	38667	CASIER BRGM 5: Aveyron amont rive gauche	THEIL	PATRICK	RUSTES SUD	BIQUELE	38667	9 581	9 581	Nappe souterraine	01W240171	82003274	9	Aveyron Aval
82	38656	Plan d'eau 82001429 (5000 m²)	THERRY	Michel	NUSSAC	LYNONOT-DE-COS	38656	5 100	5 100	Retenue déconnectée	01W2341048	82000313	9	Aveyron Aval
82	38659	Plan d'eau 82005468 (4800 m²)	THERRY	Michel	LE MOURE	MIRABEL	38659	4 500	4 500	Retenue déconnectée	01W2341048	82001895	9	Aveyron Aval
82	38677	Plan d'eau 82000479 (4000 m²)	TACCARI	André	FONTAINE DE PELLEY	LEJANS	38677	4 100	4 100	Retenue déconnectée	05W2000690	82001388	8	Aveyron Aval
82	38678	Plan d'eau 82000390 (3000 m²)	TAISSE	Yves	TOURONS BAS	GENEBRIERES	38678	5 100	5 100	Retenue déconnectée	R1605570	82000798	9	Aveyron Aval
82	38688	AVEYRON	TALIERES	MICHEL	La port	BIQUELE	38688	4 500	4 500	Cours d'eau	40163	82002162	9	Aveyron Aval
82	38687	CASIER BRGM 5: Aveyron amont rive gauche	TALIERES	Claudette	LES MERCADIES	BIQUELE	38687	10	10	Nappe souterraine	WAG02A201	82002533	9	Aveyron Aval
82	50589	Nappe d'accompagnement Aveyron 82	EDELGO	Guy	LE PELUT	MONTAUBAN	50589	9 100	9 100	Nappe d'accompagnement	WAG02A201	82002855	8	Aveyron Aval
82	38703	AVEYRON	VERGNES	Robin	FOURNET	MONASTRUC	38703	12 300	12 300	Cours d'eau	18AE1005017	82004115	9	Aveyron Aval
82	38704	CASIER BRGM 09 - AVEYRON - NACC	VERGNES	Alain	LA MARTRE	MONASTRUC	38704	16	16	Nappe souterraine	18AE102817	82002417	9	Aveyron Aval
82	38498	AVEYRON	VIRALS	Machieu	Faurel	LAFRANCAISE	38498	10	10	Cours d'eau	01W257774	82006206	9	Aveyron Aval
82	38495	AVEYRON	VIGNALS	Machieu	PEYRE-BASSE	MONASTRUC	38495	2	2	Cours d'eau	01W257774	82002411	9	Aveyron Aval
82	38735	AVEYRON	VIGUIER	Philippe	PIQUECOS	PIQUECOS	38735	8 100	8 100	Cours d'eau	ZR0091	82002293	9	Aveyron Aval
82	38738	AVEYRON	VIGUIER	Philippe	SAINTE-PIERRE DE LAMP-REDON	MONASTRUC	38738	43	43	Cours d'eau	13AC1103241	82002295	9	Aveyron Aval
82	38628	AVEYRON	VIGUIER	Philippe	SAYLAC	MONTAUBAN	38628	9 700	9 700	Cours d'eau	13AC1106329	82006748	8	Aveyron Aval
82	38739	Plan d'eau 82005292 (2500 m²)	VILLENEUVE	MICHEL	CRATIE	ALBIAS	38739	2 500	2 500	Retenue déconnectée	WZ0303059	82001890	8	Aveyron Aval
82	38740	CASIER BRGM 6: Aveyron amont rive gauche - Affluents Tauge et Bave	VILLENEUVE	MICHEL	CRATIE	ALBIAS	38740	1 117	1 117	Nappe souterraine	WZ0303059	82000967	9	Aveyron Aval
82	38742	CASIER BRGM 6: Aveyron amont rive gauche - Affluents Tauge et Bave	VILLENEUVE	MICHEL	CRATIE	ALBIAS	38742	20	20	Nappe souterraine	WZ0305844	82002666	9	Aveyron Aval
82	38741	CASIER BRGM 6: Aveyron amont rive gauche - Affluents Tauge et Bave	VILLENEUVE	MICHEL	CRATIE	ALBIAS	38741	20	20	Nappe souterraine	WZ0305844	82002663	9	Aveyron Aval
82	38764	CASIER BRGM 8: Aveyron amont rive gauche - Affluents Tauge et Bave	VILLENEUVE	MICHEL	BOUDOU	SAINTE-ETIENNE-DE-TULMONT	38764	22	22	Nappe souterraine	WZ065180	82002668	9	Aveyron Aval
82	38745	CASIER BRGM 8: Aveyron amont rive gauche - Affluents Tauge et Bave	VILLENEUVE	MICHEL	BOUDOU	SAINTE-ETIENNE-DE-TULMONT	38745	22	22	Nappe souterraine	WZ065180	82005722	9	Aveyron Aval
82	38743	CASIER BRGM 8: Aveyron amont rive gauche - Affluents Tauge et Bave	VILLENEUVE	MICHEL	BOUDOU	SAINTE-ETIENNE-DE-TULMONT	38743	22	22	Nappe souterraine	WZ065180	82002668	8	Aveyron Aval
82	37321	CASIER BRGM 2: Aveyron amont rive gauche	VIOLETTE	Luc	DROUILLETTE	NEGREPELUSSE	37321	17 500	17 500	Nappe souterraine	01W2458783	82002841	9	Aveyron Aval
82	38746	Plan d'eau 82000188 (70000 m²)	VIOLETTE	Luc	PELAT	NEGREPELUSSE	38746	38 000	38 000	Retenue déconnectée	02W2111043	82000754	9	Aveyron Aval
82	38747	CASIER BRGM 2: Aveyron amont rive gauche	VIOLETTE	Eric	FAISSOLLES	NEGREPELUSSE	38747	25	25	Nappe souterraine	13AC101862	82001938	9	Aveyron Aval
82	38748	CASIER BRGM 2: Aveyron amont rive gauche	VIOLETTE	Luc	MERDARY	NEGREPELUSSE	38748	14 491	14 491	Nappe souterraine	00W21002164	82003381	8	Aveyron Aval
82	38750	Plan d'eau 82000180 (70000 m²)	VIOLETTE	Eric	PELAT	NEGREPELUSSE	38750	35 000	35 000	Retenue déconnectée	12AC101862	82008111	9	Aveyron Aval
82	38547	Plan d'eau 82001238 (32000 m²)	ALBENQUE	Patrick	LOUANAL	MONTERMIEH	38547	22 000	22 000	Retenue déconnectée	01W2411384	82000079	115	Lemboules
82	38618	LEMOULAS	BARRE	Denis	LAPRADE	MOSSAC	38618	3 500	3 500	Cours d'eau	01W23028798	82003545	115	Lemboules

DEPT	N° Gestao	Milieu prélevé	Nom	Prénom	Lieu-dit	Commune prélevement	Point zéro complet	Débit	Volumé prélevement	Type prélevement	Compteur	Hum_DBT	PGC	Libellé PGC
82	36600	Plan d'eau 82001074 (3000 m²)	BARET	Julienne	SALVASNAC	MONTPEZAT-DE-QUERCY	36600	2	200	Retenue déconnectée	40098CF00	82001640	115	Lomboules
82	36621	LEMBOULAS	BARET	Jean-Claude	LACAPELEGUES	MOISSAC	36621	15	1500	Cours d'eau	1053831	82001822	115	Lomboules
82	36622	Nappe d'accompagnement Lomboules 22	BARET	Julienne	LES COMBES	MONTPEZAT-DE-QUERCY	36622	1	100	Nappe d'accompagnement	40098CF00	82001648	115	Lomboules
82	36630	Plan d'eau 82001381 (5000 m²)	BÉBIAN	MICHEL	LA PLAINE BASSE	VAZERAC	36630	2	200	Retenue déconnectée	01VZ358568	82001506	115	Lomboules
82	36631	LONCUECASSACNE (RUI DE)	BÉBIAN	MICHEL	LA PLAINE BASSE	VAZERAC	36631	2	200	Cours d'eau	01VZ358568	82000074	115	Lomboules
82	36634	Plan d'eau 82000727 (4000 m²)	BEG	Laurent		VAZERAC	36634	20	4500	Retenue déconnectée	79A8733079	82000178	115	Lomboules
82	36663	Plan d'eau 82001567 (13000 m²)	BIRMEH	Roger	JOUANET	MOULIÈRES	36663	13	1300	Retenue déconnectée	WA023225	82001025	115	Lomboules
82	36675	Plan d'eau 82000323 (800 m²)	BORI	Jean-Claude	FOULIE ET SOYE	LABARTHE	36675	40	400	Retenue déconnectée	06VZ557670	82000665	115	Lomboules
82	36646	Plan d'eau 82000308 (16000 m²)	BOUFLLET	Romain	BOURDOU	MOULIÈRES	36646	16	1600	Retenue déconnectée	01VZ471133	82001005	115	Lomboules
82	36708	Plan d'eau 82000581 (500 m²)	BRESSANGES	Eric	LA GARRIGUE	MOULIÈRES	36708	100	1000	Retenue déconnectée	05VZ419422	82000657	115	Lomboules
82	36713	Plan d'eau 82001625 (25000 m²)	BRO	BENJAMIN	ST JEAN	MONTPEZAT-DE-QUERCY	36713	25	2500	Retenue déconnectée	02VZ419265	82000401	115	Lomboules
82	36725	Plan d'eau 82001981 (3000 m²)	BRUGEL	Christophe	LAPLEGADE	VAZERAC	36725	3	300	Retenue déconnectée	15053422	82001715	115	Lomboules
82	36790	Plan d'eau 82000439 (20000 m²)	BUZENAC	Régis	LARCEDE	LABARTHE	36790	20	2000	Retenue déconnectée	13A8H10234	82001817	115	Lomboules
82	36731	Plan d'eau 82005704 (8000 m²)	BUZENAC	Christophe	no-Sud	LABARTHE	36731	6	600	Retenue déconnectée	02VZ423567	82006192	115	Lomboules
82	36732	Plan d'eau 82005705 (8000 m²)	BUZENAC	Régis	Sauvey	LABARTHE	36732	8	800	Retenue déconnectée	02VZ423597	82006193	115	Lomboules
82	36745	Plan d'eau 82000379 (15000 m²)	CAUVET	Francis	NOYER	VAZERAC	36745	15	1500	Retenue déconnectée	2038711	82001148	115	Lomboules
82	36750	Plan d'eau 82001240 (7500 m²)	CAMARÉL	Ricard	LAUSSE LE BAS	MONTFERMIER	36750	7	700	Retenue déconnectée	01VZ428258	82000665	115	Lomboules
82	36751	Plan d'eau 82000336 (128000 m²)	CANTAREL	Rosier	PECH DE PETIT - COURTHÉL	MONTPEZAT-DE-QUERCY	36751	32	3200	Retenue déconnectée	381012	82006338	115	Lomboules
82	36757	Plan d'eau 82001373 (20000 m²)	CAPRODT Jean-Michel		MAGNET	DURFORT-LACAPELETTE	36757	20	2000	Retenue déconnectée	01VZ464752	82001001	115	Lomboules
82	36872	Plan d'eau 82005748 (4800 m²)	CARRAU	Thierry	Datche	CAZES-MONDENARD	36872	10	1000	Retenue déconnectée	16072714	82006500	115	Lomboules
82	36777	Plan d'eau 82001181 (10000 m²)	CASSAN	MICHEL	ROUDET	MOULIÈRES	36777	11	1100	Retenue déconnectée	01RZ458477	82001272	115	Lomboules
82	37443	Plan d'eau 82001131 (2500 m²)	CHAZARENG	NELLY	BRAGARD	LABARTHE	37443	2	200	Retenue déconnectée	1331405	82001227	115	Lomboules
82	36625	Plan d'eau 82000310 (22000 m²)	CHUMBERT	Veronique	NADAL	VAZERAC	36625	11	1100	Retenue déconnectée	WA052A182	82001852	115	Lomboules
82	36667	Coursier BRGM 98 - LEMBOULAS - NACC	CHUBILE	MICHEL	PROUMITS	LAFRANCAISE	36667	1	100	Nappe d'accompagnement	9015808	82005262	115	Lomboules
82	36668	Coursier BRGM 98 - LEMBOULAS - NACC	CHUBILE	MICHEL	PROUMITS	LAFRANCAISE	36668	1	100	Nappe d'accompagnement	9016861	82005263	115	Lomboules
82	36875	Plan d'eau 82000724 (28000 m²)	DANEL	SEBASTIEN	ULHIA	VAZERAC	36875	20	2000	Retenue déconnectée	01VZ49736	82001476	115	Lomboules
82	36879	Plan d'eau 82000004 (10000 m²)	DE ROSSI	Frédéric	ROQUES	VAZERAC	36879	10	1000	Retenue déconnectée	WA021A185	82000790	115	Lomboules
82	36818	Plan d'eau 82000211 (3000 m²)	DESQUINES	Hugues	LAMOTHE OUEST	VAZERAC	36818	9	900	Retenue déconnectée	IR765_10194	82001508	115	Lomboules
82	36825	Plan d'eau 82001375 (7500 m²)	Deviers	Nicolas	LES BRUGUES/DAUTY BAS	DURFORT-LACAPELETTE	36825	20	2000	Retenue déconnectée	12A8H101312	82001853	115	Lomboules
82	36628	LEMBOULAS	DUCHAYNE	Vincent	Darre le Pech	MOISSAC	36628	5	500	Cours d'eau	950491	82006744	115	Lomboules
82	36942	Plan d'eau 82000383 (35000 m²)	EARL ANDRAL	MARGE		MOISSAC	36942	35	3500	Retenue déconnectée	01VZ131379	82001099	115	Lomboules
82	36954	Plan d'eau 82001818 (90000 m²)	EARL AUGUSTIN CAPLONG	LA TARGE		VAZERAC	36954	30	3000	Retenue déconnectée	01VZ25949	82000665	115	Lomboules
82	36974	Plan d'eau 82000588 (3000 m²)	EARL CASTEL	LA SAULO	PUYCORNET		36974	3	300	Retenue déconnectée	WA042A271	82000688	115	Lomboules
82	36975	Plan d'eau 82001601 (15000 m²)	EARL CATUSSE CHRISTOPHE	CARRIERE	MIRABEL		36975	15	1500	Retenue déconnectée	02VZ020243	82000383	115	Lomboules
82	36933	Plan d'eau 82002032 (2000 m²)	EARL DARBUSIAG	LAMADELEINE	MONTPEZAT-DE-QUERCY		36933	2	200	Retenue déconnectée	21054235	82001751	115	Lomboules
82	37013	Plan d'eau 82001438 (32000 m²)	EARL DE CALVET HAUT	MILLERAUJOUSE	LABARTHE		37013	32	3200	Retenue déconnectée	NRR136032	82001169	115	Lomboules
82	37018	Plan d'eau 82001118 (450 m²)	EARL DE CAMBOU	BOUGOURNAC	PUYCORNET		37018	2	200	Retenue déconnectée	01VZ485196	82000655	116	Lomboules
82	37017	RIEUICROB (ST MARC)	EARL DE CAMBOU	BOUVAL LE GRAND	PUYCORNET		37017	8	800	Cours d'eau	01VZ485196	82000652	116	Lomboules
82	37018	Plan d'eau 82001116 (9800 m²)	EARL DE CENDRADE	ROQUES	VAZERAC		37018	11	1100	Retenue déconnectée	01VZ485874	82000674	115	Lomboules
82	37019	LUPTE	EARL DE CENDRADE	ROQUES	VAZERAC		37019	13	1300	Cours d'eau	DC11E011103	82002050	115	Lomboules
82	37025	Plan d'eau 82001338 (20000 m²)	EARL DE COUDERC	OU COUDERC	SUTY		37025	20	2000	Retenue déconnectée	01VZ48134	82000175	115	Lomboules
82	37026	Plan d'eau 82001337 (1874 m²)	EARL DE COUDERC	OU COUDERC	SAINT-VINCENT		37026	1	187	Retenue déconnectée	01VZ48134	82001583	115	Lomboules
82	37027	Plan d'eau 82001338 (2232 m²)	EARL DE COUDERC	OU COUDERC	SAINT-VINCENT		37027	2	223	Retenue déconnectée	01VZ48134	82001660	115	Lomboules
82	37028	Plan d'eau 82001238 (360 m²)	EARL DE COUDERC	SAINT-VINCENT	SAINT-VINCENT		37028	3	300	Retenue déconnectée	01VZ48134	82001591	115	Lomboules
82	37027	LEMBOULAS	EARL DE FONTANE (OU VEYRON)	GRANDE PRAIRIE	LAFRANCAISE		37027	15	1500	Cours d'eau	970214	82005751	115	Lomboules
82	37036	LEMBOULAS	EARL DE FONTANE (OU VEYRON)	LAFRANCAISE	LAFRANCAISE		37036	15	1500	Cours d'eau	970214	82001821	115	Lomboules
82	40362	Plan d'eau 82000025 (8000 m²)	EARL DE FONTANE (OU VEYRON)	GRANDE PRAIRIE DE SAINT-PAUL	LAFRANCAISE		40362	4	400	Nappe d'accompagnement	R1808133	82001364	119	Lomboules
82	37041	Plan d'eau 82000539 (44075 m²)	EARL DE MAILLARDOU	ASSIVE	LABARTHE		37041	22	2200	Retenue déconnectée	01VZ411173	82000258	115	Lomboules
82	37042	Plan d'eau 82001384 (800 m²)	EARL DE GATHEU (OU VEYRON)	LES ROUIDLS	MOISSAC		37042	1	100	Retenue déconnectée	1611009	82001336	119	Lomboules
82	37047	Plan d'eau 82001458 (18000 m²)	EARL DE GIRBET	GIRBET	LAFRANCAISE		37047	16	1600	Retenue déconnectée	01VZ303794	82002233	119	Lomboules
82	37055	Plan d'eau 82001718 (10000 m²)	EARL DE JARLES	LITTE	PUYCORNET		37055	10	1000	Retenue déconnectée	05VZ36323	82000495	116	Lomboules
82	37056	LEMBOULAS	EARL DE JARLES	LEBLE	PUYCORNET		37056	7	700	Cours d'eau	05VZ36323	82001013	116	Lomboules
82	37057	ANTEGREL	EARL DE JARLES	COUSSAC	PUYCORNET		37057	4	400	Cours d'eau	02VZ0447289	82003194	119	Lomboules
82	37076	Plan d'eau 82000387 (37800 m²)	EARL DE LA COMBE	IPAU	CAZES-MONDENARD		37076	37	3700	Retenue déconnectée	FLONIC_sans_plaque	82000694	115	Lomboules
82	37081	Plan d'eau 82001234 (27000 m²)	EARL DE LA FONTAINE	BAISSIERES	MONTFERMIER		37081	9	900	Retenue déconnectée	98VZ015173	82000748	115	Lomboules
82	37082	Plan d'eau 82000338 (123000 m²)	EARL DE LA FONTAINE	BOUYGUE	PECH DE PETIT - COURTHÉL	MONTPEZAT-DE-QUERCY	37082	11	1100	Retenue déconnectée	381012	82006040	115	Lomboules
82	37081	Plan d'eau 82000488 (20000 m²)	EARL DE LA MOTHE	BOUYGUE	CAZES-MONDENARD		37081	20	2000	Retenue déconnectée	01VZ48183	82000693	115	Lomboules
82	37799	Plan d'eau 82000348 (33000 m²)	EARL DE LASPLANES	BASSOUL DE DERI	MONTPEZAT-DE-QUERCY		37799	33	3300	Retenue déconnectée	WA0123201	82000720	115	Lomboules
82	37760	Plan d'eau 82001238 (10000 m²)	EARL DE LASPLANES	Poujol	MONTFERMIER		37760	15	1500	Retenue déconnectée	1748003660	82003518	115	Lomboules

DEPT	N° Gestion	Milieu prélevé	Nom	Prénom	Lieu-dit	Commune (département)	Point arrêté complet	Debit	Volume prélevement	Type prélevement	Compteur	num_DNT	PGC	Libre PGC
82	37143	Plan d'eau 82000762 (20000 m³)	EARL DE PARADOU		GRAVEL	CAZES-MONDENARD	37143	20	20 000	Retenu déconnecté	05AZ7762	82001101	115	Limboules
82	40014	Plan d'eau 82000185 (20000 m³)	EARL DE FERROU		PIUYCORNET	MOULIERES	36013	10	10 000	Retenu déconnecté	1740001954	820001425	115	Limboules
82	46013	Plan d'eau 82000181 (20000 m³)	EARL DE FERROU		PIUYCORNET	MOULIERES	40513	10	10 000	Retenu déconnecté	1862110334	820001425	115	Limboules
82	37156	Plan d'eau 82001215 (19000 m³)	EARL DE ROUBY BESAYS		MAJAS-SUD	MONTPEZAT-DE-QUERCY	17156	3	36 000	Retenu déconnecté	01VA284076	82000823	115	Limboules
82	37157	Plan d'eau 82000758 (5000 m³)	EARL DE ROUBY BESAYS		SEZAY	MONTPEZAT-DE-QUERCY	37157	3	3 000	Retenu déconnecté	01VA2817030	82000952	115	Limboules
82	37229	Plan d'eau 82000389 (19000 m³)	EARL DES 7 VENTS		PEYRICHILLEROUISE	LAFRANCAISE	37229	9	18 000	Retenu déconnecté	01VA265892	82001087	115	Limboules
82	37277	Plan d'eau 82000075 (20000 m³)	EARL DU CANDE		CANTEMERLE	MOULIERES	37277	10	8 000	Retenu déconnecté	01VA265828	82000714	115	Limboules
82	37290	Plan d'eau 82000478 (51500 m³)	EARL DU GENERAL		GENERAL	VAZERAC	37290	1	51 500	Retenu déconnecté	9148	82001105	115	Limboules
82	37339	Plan d'eau 82000771 (48500 m³)	EARL FAGES R ET M		CLAUX	VAZERAC	37339	3	10 400	Retenu déconnecté	VA28733129	82001478	115	Limboules
82	37340	LEMBOULAS	EARL FAUBERT		CHAMPE BAS	LAFRANCAISE	37340	10	30 000	Cours d'eau	R2004845	82000201	115	Limboules
82	37348	Plan d'eau 82000545 (50000 m³)	EARL FOURNIOLS		LAVAYSIERES	MOULIERES	37347	94	20 000	Retenu déconnecté	PH1808150-1845	82000447_1	115	Limboules
82	37347	Plan d'eau 82000545 (50000 m³)	EARL FOURNIOLS		LAVAYSIERES	MOULIERES	37347	94	22 000	Retenu déconnecté	1231675	82000447	115	Limboules
82	37349	Mappe d'accompagnement Limboules 82	EARL FOURNIOLS		TOURNE	MOULIERES	37349	20	14 243	Mappe d'accompagnement	VA021A154	82004069	115	Limboules
82	37350	LEMBOULAS	EARL FOURNIOLS		SAINTE PAUL	MOULIERES	37350	20	14 243	Cours d'eau	VA021A154	82002191	115	Limboules
82	37377	LEMBOULAS	EARL LA BARRADE		LASARADE	MOULIERES	37377	14	20 000	Cours d'eau	R2103138	82002191	115	Limboules
82	37394	Plan d'eau 82000983 (13500 m³)	EARL LAMARRE		BOIS GRAND	LABARTHE	37394	14	13 500	Retenu déconnecté	05VZ148399	82001868	115	Limboules
82	37395	Plan d'eau 82000984 (11000 m³)	EARL LAMARRE		BOIS GRAND	LABARTHE	37395	14	11 000	Retenu déconnecté	05VZ148399	82001905	115	Limboules
82	37417	Plan d'eau 82001440 (20000 m³)	EARL LES OURMADES		LES OURMADES	LABARTHE	37417	50	25 000	Retenu déconnecté	21AC000147	82000759	115	Limboules
82	37419	LEMBOULAS	EARL LES OURMADES		COURMADES	MOULIERES	37418	25	3 500	Cours d'eau	VA082A352	8200077_1	115	Limboules
82	37420	LEMBOULAS	EARL LES OURMADES		LES OURMADES	LABARTHE	37418	25	3 500	Cours d'eau	VA082A352	82000528	115	Limboules
82	37431	LEMBOULAS	EARL LES OURMADES		PRATS DE BOUGESSES	MOULIERES	37418	25	3 500	Cours d'eau	VA082A352	82000523	115	Limboules
82	37418	LEMBOULAS	EARL LES OURMADES		COURMADES	MOULIERES	37418	25	3 500	Cours d'eau	VA082A352	82000307	115	Limboules
82	48222	CASIER LEMBOULAS DEC 99	EARL LOUPIAC-VALEVE		FAVOLS	PUYCORNET	48222	25	2 000	Mappe souterrain	2030089771	82006793	115	Limboules
82	48223	CASIER LEMBOULAS NAC 05	EARL LOUPIAC-VALEVE		SAINTE - BE 0144	PUYCORNET	48223	25	1 500	Mappe d'accompagnement	2030089785	82006794	115	Limboules
82	48224	Plan d'eau 82000748 (1800 m³)	EARL LOUPIAC-VALEVE		SAGNOS - BE 0148	PUYCORNET	48224	25	1 900	Retenu déconnecté	2046003170	82006795	115	Limboules
82	38025	Plan d'eau 82000730 (7000 m³)	EARL LUC		ST BAURES	MONTPEZAT-DE-QUERCY	38025	50	6 000	Retenu déconnecté	1331242	82001481	115	Limboules
82	38075	Plan d'eau 82000728 (1500 m³)	EARL LUC		LES GAMASSES	MONTPEZAT-DE-QUERCY	38078	10	1 500	Retenu déconnecté	1331242	82001740	115	Limboules
82	38027	Plan d'eau 82005495 (3000 m³)	EARL LUC		PILOU BAS	MONTPEZAT-DE-QUERCY	38027	50	3 000	Retenu déconnecté	1331242	82001894	115	Limboules
82	37438	Plan d'eau 82001235 (1500 m³)	EARL NADALIN		LES PLACETTES	MONTFERMIER	37438	5	1 500	Retenu déconnecté	02VZ038201	82000078	115	Limboules
82	37439	Plan d'eau 82001234 (2000 m³)	EARL NADALIN		MASSIERES	MONTFERMIER	37439	5	4 000	Retenu déconnecté	0142N50484142	82001794	115	Limboules
82	38403	Plan d'eau 82001231 (3000 m³)	EARL NADALIN		BOUVIETTE	MONTPEZAT-DE-QUERCY	38403	5	3 000	Retenu déconnecté	02VZ038201	82000075	115	Limboules
82	37444	Plan d'eau 82001455 (3500 m³)	EARL PEPINIERE COLUMBE VENDRIES		CAMPARNAUD	LAFRANCAISE	37444	5	7 000	Retenu déconnecté	20AEH004654	82000230	115	Limboules
82	37447	Plan d'eau 82001456 (1300 m³)	EARL PEPINIERE COLUMBE VENDRIES		BOUSCASTE	LAFRANCAISE	37446	5	650	Retenu déconnecté	19AEH001388	82001224_1	115	Limboules
82	37448	Plan d'eau 82001456 (1300 m³)	EARL PEPINIERE COLUMBE VENDRIES		BOUSCASTE	LAFRANCAISE	37448	5	650	Retenu déconnecté	20AEH004654	82001224	115	Limboules
82	37448	LEMBOULAS	EARL PEPINIERE COLUMBE VENDRIES		CAMPARNAUD	LAFRANCAISE	37448	15	9 875	Cours d'eau	02VZ07370	82002185	115	Limboules
82	37449	LEMBOULAS	EARL PEPINIERE COLUMBE VENDRIES		CAMPARNAUD	LAFRANCAISE	37449	25	10 200	Cours d'eau	19AEH001388	82000383	115	Limboules
82	37452	Plan d'eau 82001885 (7500 m³)	EARL PEPINIERES RISPE ET FRUITS (JOU Aveyron)		MARIBEL SUD	MOULIERES	37452	3	7 500	Retenu déconnecté	R1667778	82001714	115	Limboules
82	37450	Plan d'eau 82000019 (20000 m³)	EARL PIERRE BONNET		FAURILLOU	MOULIERES	37453	5	20 000	Retenu déconnecté	01VA231205	82000452	115	Limboules
82	37454	Plan d'eau 82000020 (15000 m³)	EARL PIERRE BONNET		LES COMBES-CAVAILLOU	MOULIERES	37454	40	15 000	Retenu déconnecté	R1803343	82001400	115	Limboules
82	38247	Plan d'eau 82002007 (11000 m³)	EARL PLAZEN		RAMAT	VAZERAC	38247	12	10 000	Retenu déconnecté	1948005145	82000014	115	Limboules
82	38248	Mappe d'accompagnement Limboules 82	EARL PLAZEN		RAMAT	VAZERAC	38248	12	15 300	Mappe d'accompagnement	1948005145	82003357	115	Limboules
82	38415	Plan d'eau 82000725 (1800 m³)	EARL PLAZEN		LES GRAVES OUEST	VAZERAC	38415	18	1 400	Retenu déconnecté	985888	82001477	115	Limboules
82	38416	LEMBOULAS	EARL PLAZEN		CRONZOU	VAZERAC	38416	5	5 700	Cours d'eau	985888	82002347	115	Limboules
82	37521	PLAN D'EAU 82000441 (20000m3)	ENTENTE SAEC DES MOUVES ET BARTHES MARE MAINE		ASTRIME	MONTPEZAT-DE-QUERCY	37521	50	20 000	Retenu déconnecté	2049002312	82001173	115	Limboules
82	37542	Plan d'eau 82001713 (1500 m³)	FAITY	Lambert	MOULINE	PUYCORNET	37542	24	1 500	Retenu déconnecté	09AC020822	82000491	115	Limboules
82	37589	Plan d'eau 82001868 (4000 m³)	FOURNIOLS	Vincent	BOURAC	MOULIERES	37589	10	4 000	Retenu déconnecté	2R4342	82001700	115	Limboules
82	37570	Plan d'eau 82000548 (58000 m³)	FOURNIOLS	Vincent	LAVAYSIERES	MOULIERES	37570	0	12 000	Retenu déconnecté	AA02778	82001801	115	Limboules
82	37571	Plan d'eau 82001811 (5000 m³)	FRABINET Anais		MONVALONNAC	VAZERAC	37571	0	5 000	Retenu déconnecté	05VZ073160	82000562	115	Limboules
82	37573	LEMBOUS	FRANCERIES	Thierry	RIEMER DES NOYERS	CAZES-MONDENARD	37572	20	500	Cours d'eau	NR2021050052	82005388	118	Limboules
82	37572	LEMBOUS	FRANCERIES	Thierry	PIECES LONGUES	CAZES-MONDENARD	37572	20	500	Cours d'eau	NR2021050052	82002873	115	Limboules
82	37574	Plan d'eau 82005728 (3500 m³)	FRANCERIES	Thierry	PIECES LONGUES	CAZES-MONDENARD	37574	20	3 500	Retenu déconnecté	NR2021050052	82006495	115	Limboules
82	37585	Plan d'eau 82000639 (44075 m³)	GAEC BERRY		CARBINE	LABARTHE	37585	9	22 000	Retenu déconnecté	01VA241054	82008125	115	Limboules
82	37648	Plan d'eau 82000540 (3000 m³)	GAEC DE BERRY		BARRAU	VAZERAC	37648	9	3 000	Retenu déconnecté	1231338	82001564	115	Limboules
82	37647	Plan d'eau 82000541 (3000 m³)	GAEC DE BERRY		BERRY HAUT	VAZERAC	37647	20	3 000	Retenu déconnecté	D1332438	82001565	115	Limboules
82	37648	Plan d'eau 82000542 (3000 m³)	GAEC DE BERRY		TAPET	VAZERAC	37648	18	6 000	Retenu déconnecté	1231338	82001566	115	Limboules
82	37649	LEMBOULAS	GAEC DE BERRY		BERRY	VAZERAC	37649	20	12 000	Cours d'eau	D1332438	82002188	115	Limboules
82	37685	Plan d'eau 82000085 (24800 m³)	GAEC DE CARRIERE		CARRIERE	MOULIERES	37685	8	24 800	Retenu déconnecté	02AZ06479	82001034	115	Limboules
82	37688	Plan d'eau 82000222 (9500 m³)	GAEC DE GOAT		DOUAT	MONTPEZAT-DE-QUERCY	37683	10	15 000	Retenu déconnecté	01VZ128463	82000987	115	Limboules
82	37747	Plan d'eau 82000018 (24000 m³)	GAEC DE LA VALLEE DU LEMBOULAS		MULLENLIVE	MONTFERMIER	37747	9	24 000	Retenu déconnecté	89VZ175463	82000672	115	Limboules

DEPT	N° Gestes	Milieu prélevé	Nom	Prénom	Lieu-dit	Commune prélevement	Point parent complet	Débit	Volume prélevement	Type prélevement	Compteur	num_DOT	PGC	Libellé PGC
82	37748	Plan d'eau 82001137 (18000 m³)	GAREC DE LA VALLEE DU LEMBOULAS		LAS PEYRUQUES	MONTFERMIER	37748		18 000	Retenue déconnectée	86VZ17642	82000874	115	Lemboulas
82	37767	Plan d'eau 82001233 (50000 m³)	GAREC DE MAILHOL		MAILHOL	MONTFERMIER	37767		50 000	Retenue déconnectée	02VZ027267	82000078	115	Lemboulas
82	37766	Plan d'eau 82001105 (20000 m³)	GAREC DE MAILHOL		LES GOMES-BOIS DE MAILHOL	MOULIERES	37766		10 000	Retenue déconnectée	02VZ027267	82001800	115	Lemboulas
82	37769	LEMBOULAS	GAREC DE MAILHOL		RAMOUNET	VAZERAC	37769		3 000	Cours d'eau	NR1465002	82000043	115	Lemboulas
82	37770	Plan d'eau 82000236 (820000 m³)	GAREC DE MAILHOL		PECH DE PETIT-COURTINEL	MONTPEZAT-DE-QUERCY	37770		4 000	Retenue déconnectée	02VZ027267	82000098	115	Lemboulas
82	37782	Plan d'eau 82001228 (10000 m³)	GAREC DE MAURÉL		PECH DE LA FONTAINE	MONTPEZAT-DE-QUERCY	37782		10 000	Retenue déconnectée	01VZ026050	82000072	115	Lemboulas
82	37791	Plan d'eau 82001143 (7000 m³)	GAREC DE MAILHOL		LA RITTE	MONTPEZAT-DE-QUERCY	37791		7 000	Retenue déconnectée	NR787	82000021	115	Lemboulas
82	37792	Plan d'eau 82001219 (20000 m³)	GAREC DE MAILHOL		PLAGNETTES	MONTPEZAT-DE-QUERCY	37792		20 000	Retenue déconnectée	01VZ026050	82000054	115	Lemboulas
82	37810	Plan d'eau 82001958 (35000 m³)	GAREC DE PERCHES		LACANAL ST NAZAIRE	MOULIERES	37810		35 000	Retenue déconnectée	01VZ026050	82000054	115	Lemboulas
82	37811	Plan d'eau 82001670 (8000 m³)	GAREC DE PERCHES		PERCHES	MOULIERES	37811		8 000	Retenue déconnectée	01VZ026050	82001572	115	Lemboulas
82	50266	DOURRE NEN REAL	GAREC DE PICHOU		PICHOU - 24 000	MONTPEZAT-DE-QUERCY	50266		10 000	Cours d'eau	01VZ027155	82000909	115	Lemboulas
82	37827	Plan d'eau 82001219 (40000 m³)	GAREC DE SAINTOU		LE QUERCY	MONTPEZAT-DE-QUERCY	37827		40 000	Retenue déconnectée	01332302	82000060	115	Lemboulas
82	37830	Plan d'eau 82000236 (128000 m³)	GAREC DE SAINTOU		PECH DE PETIT-COURTINEL	MONTPEZAT-DE-QUERCY	37830		38 000	Retenue déconnectée	13AC104589	82000042	115	Lemboulas
82	37835	Plan d'eau 82000387 (18000 m³)	GAREC DE SERRE SEQUE		SERRE SEQUE	DURFORT-LAZARELLETTE	37835		18 000	Retenue déconnectée	17400192	82001088	115	Lemboulas
82	37867	Plan d'eau 82000421 (20500 m³)	GAREC DES DEUX VALLEES		VILLENEUVE	MONTFERMIER	37867		15 000	Retenue déconnectée	01VZ026050	82001127	115	Lemboulas
82	37888	Plan d'eau 82000196 (28000 m³)	GAREC DES DEUX VALLEES		VERDIE	MOULIERES	37888		28 000	Retenue déconnectée	01VZ026050	82000050	115	Lemboulas
82	37888	Plan d'eau 82001847 (15000 m³)	GAREC DES DEUX VALLEES		ST CIRQ	MONTPEZAT-DE-QUERCY	37888		15 000	Retenue déconnectée	01VZ026050	82001950	115	Lemboulas
82	37905	Plan d'eau 82001234 (27000 m³)	GAREC DU FORGERON		BAISCIERES	MONTFERMIER	37905		9 000	Retenue déconnectée	86VZ0201573	82000982	115	Lemboulas
82	38068	Plan d'eau 82001230 (12000 m³)	GAREC DU FORGERON		LAFOURCHAISE	MONTPEZAT-DE-QUERCY	38068		12 000	Retenue déconnectée	1746000781	82000074	115	Lemboulas
82	37989	Plan d'eau 82000087 (12000 m³)	GAREC DU VIEUX HAMEAU		LAPENIGUIE	MOULIERES	37989		12 000	Retenue déconnectée	722187	82001401	115	Lemboulas
82	38081	Plan d'eau 82000585 (25000 m³)	GAREC SAHUC		ST ARTHEMIE	MOULIERES	38081		25 000	Retenue déconnectée	02VZ026050	82001483	115	Lemboulas
82	38081	Plan d'eau 82001227 (20000 m³)	GAREC VERDIER		ST NAZAIRE	MONTPEZAT-DE-QUERCY	38081		20 000	Retenue déconnectée	0970129	82001011	115	Lemboulas
82	38128	Plan d'eau 82000550 (5000 m³)	GARDELLE	Bernard	PECH D'ACOU	VAZERAC	38128		5 000	Retenue déconnectée	01VZ026050	82001732	115	Lemboulas
82	38127	LEMBOULAS	GARDELLE	Bernard	BERRY	VAZERAC	38127		2 000	Cours d'eau	01VZ026050	82001195	115	Lemboulas
82	38131	Plan d'eau 82001432 (3000 m³)	GARRIGUES	Eric	ESPIS	PUNCORNET	38131		3 000	Retenue déconnectée	06251880	82000218	115	Lemboulas
82	38132	Plan d'eau 82005203 (10000 m³)	GARD HELENE		FONTAINE DE LA PEYRE	SAINTE-VICENT	38132		10 000	Retenue déconnectée	01VZ026050	82001830	115	Lemboulas
82	38133	Plan d'eau 82005204 (10000 m³)	GARD HELENE		FONTAINE DE LA PYRE	SAINTE-VICENT	38133		10 000	Retenue déconnectée	01VZ026050	82001831	115	Lemboulas
82	38148	LEMBOULAS	GIBERT	MARYSE	ST LE MATHIOS	LAFRANCAISE	38148		12 000	Cours d'eau	01VZ026050	82001195	115	Lemboulas
82	38185	PETIT LEMBOULAS	GIREZELS	Claude	ELLE BASSE	MOULIERES	38185		1 000	Cours d'eau	039110	82003479	115	Lemboulas
82	38167	Plan d'eau 82001085 (9000 m³)	GUGUELMET	Jerome	DAYNES	MOULIERES	38167		9 000	Retenue déconnectée	01VZ026050	82000450	115	Lemboulas
82	38406	Plan d'eau 82000482 (17000 m³)	GUGUELMET	Jerome	VAZENNES-FERRIERES	VAZERAC	38406		17 000	Retenue déconnectée	02VZ026050	82000770	115	Lemboulas
82	38407	LUPTE	GUGUELMET	Jerome	CARBONIERES	VAZERAC	38407		2 400	Cours d'eau	01VZ026050	82000053	115	Lemboulas
82	38189	Plan d'eau 82001239 (102000 m³)	GUILAUMA	MICHEL	POLEN	MONTFERMIER	38189		25 000	Retenue déconnectée	01VZ026050	82000620	115	Lemboulas
82	38200	Plan d'eau 82001628 (10150 m³)	JOFFRES	Maryse	PECH D'ALTOUR	MOULIERES	38200		10 150	Retenue déconnectée	02VZ026050	82001420	115	Lemboulas
82	38219	LEMBOULAS	LAFAGE	Eric	RIBALOU	PUNCORNET	38219		21 600	Cours d'eau	01VZ026050	82002197	116	Lemboulas
82	37045	Plan d'eau 82002024 (20000 m³)	LAFARGUE	Audrey	SARQUELONE	MONTFERMIER	37045		15 000	Retenue déconnectée	246427	82001743	115	Lemboulas
82	38221	Plan d'eau 82000588 (1500 m³)	LADARD	Christophe	ULHOU	MOULIERES	38221		1 500	Retenue déconnectée	88002027	82001403	115	Lemboulas
82	38222	Plan d'eau 82000989 (2000 m³)	LADARD	Christophe	BENECH	MOULIERES	38222		2 000	Retenue déconnectée	88002027	82001404	115	Lemboulas
82	38223	Plan d'eau 82000029 (33000 m³)	LAGARDE	Roland	L'AYRE	MONTPEZAT-DE-QUERCY	38223		33 000	Retenue déconnectée	1000704	82000038	115	Lemboulas
82	38240	Plan d'eau 82000493 (2000 m³)	LANDE	Christophe	ULANES	VAZERAC	38240		2 000	Retenue déconnectée	05VZ026050	82000073	115	Lemboulas
82	38244	Plan d'eau 82001715 (8000 m³)	LANDREVIE	Sébastien	ST CROIX	PUNCORNET	38244		9 000	Retenue déconnectée	02VZ026050	82000432	115	Lemboulas
82	38245	Plan d'eau 82001873 (10000 m³)	LANIES	Jean-Pierre	ISSIERES	CAZES-MONDENARD	38245		16 000	Retenue déconnectée	01VZ026050	82000607	115	Lemboulas
82	38251	Plan d'eau 82001812 (46500 m³)	LESTRADE	LAURENT	BLAUZAC	VAZERAC	38251		23 250	Retenue déconnectée	05VZ026050	82001706_1	115	Lemboulas
82	38250	Plan d'eau 82001812 (46500 m³)	LESTRADE	LAURENT	BLAUZAC	VAZERAC	38250		23 250	Retenue déconnectée	01VZ026050	82000708	115	Lemboulas
82	38267	Plan d'eau 82000080 (25000 m³)	LESTRADE	LAURENT	CARBONIERES	VAZERAC	38267		25 000	Retenue déconnectée	VA021A075	82001610	115	Lemboulas
82	38268	Nappe d'accompagnement Lemboulas 82	LESTRADE	LAURENT	PECH-JOUAN	LABARTHE	38268		1 500	Nappe d'accompagnement	0406A738PN16	82001307	115	Lemboulas
82	38269	LUPTE	LESTRADE	LAURENT	PECH JOUAN	LABARTHE	38269		7 500	Cours d'eau	R130018	82000504	116	Lemboulas
82	38270	Plan d'eau 82005703 (5000 m³)	LESTRADE	Laurentine	CAZES-MONDENARD	CAZES-MONDENARD	38270		9 000	Retenue déconnectée	13AC100065	82006159	116	Lemboulas
82	38331	Plan d'eau 82000563 (1200 m³)	MILHAC	Jean-Michel	LABARTHE	LABARTHE	38331		1 400	Retenue déconnectée	VA021A363	82000257	115	Lemboulas
82	38332	LEMBOULAS	MILHAC	Jean-Michel	LAUDIE	LABARTHE	38332		4 000	Cours d'eau	VA021A363	82000328	115	Lemboulas
82	38340	LEMBOULAS	MOLINE	VERONIQUE	CAMP DE LAYGUE	LEZAC	38340		1 000	Cours d'eau	VA021074444	82002203	115	Lemboulas
82	38365	Plan d'eau 82000588 (7000 m³)	NEGRE	LAURENT	BOIS DE LAUMIERE	CAZES-MONDENARD	38365		7 000	Retenue déconnectée	11AC110548E	82000002	115	Lemboulas
82	38369	Plan d'eau 82000588 (5200 m³)	NEGRE	LAURENT	PLAINE DE CASSAGNE	CAZES-MONDENARD	38369		6 200	Retenue déconnectée	05VZ026050	82000003	115	Lemboulas
82	38387	Plan d'eau 82000264 (35000 m³)	PARRIEL	Michel	OURNONJOUANOU	LAFRANCAISE	38387		35 000	Retenue déconnectée	02VZ026050	82001805	115	Lemboulas
82	37188	LEMBOULAS	PIERRE LARTIGUE		FAJOLS	VAZERAC	37188		4 000	Cours d'eau	RR180130385	82002194	115	Lemboulas
82	38423	Plan d'eau 82001444 (14000 m³)	FRADAL SYLVAIN		VERDALE	LABASTIDE-DE-PENNE	38423		14 000	Retenue déconnectée	01VZ026050	82000989	115	Lemboulas
82	38427	Plan d'eau 82001332 (4000 m³)	PREVOT	Jean-Claude	GACHES BAS	MOULIERES	38427		4 000	Retenue déconnectée	15AE1101068	82000174	115	Lemboulas
82	38428	Plan d'eau 82001333 (3000 m³)	PREVOT	Jean-Claude	TALAGOT	SAINTE-VICENT	38428		3 000	Retenue déconnectée	15AE1101068	82000177	115	Lemboulas
82	38429	Plan d'eau 82001335 (2500 m³)	PREVOT	Jean-Claude	BOIS DE SEQUEL	SAINTE-VICENT	38429		2 500	Retenue déconnectée	15AE1101068	82001289	115	Lemboulas

DEPT	N° Gazon	Milieu prélevé	Nom	Prénom	Lieu-dit	Commune prélevement	Pont parcel complet	Débit	Volume prélevement	Type prélevement	Compteur	num_DOT	PGC	Ube# PGC
82	38430	Plan d'eau 82002041 (3000 m²)	PREVOT	Jean-Claude	LES CHES RAR	MOULIERES	38430	20	3 000	Retenus déconnectés	16A1101086	82001804	115	Lemboûlas
82	38458	Plan d'eau 82002287 (13800 m²)	RESSEGUIER	OLIVIER	LE CLOUP	MONTPEZAT-DE-QUERCY	38458	14	13 000	Retenus déconnectés	WAD123338	82001826	115	Lemboûlas
82	48240	LEMBOULAS	RUSEMUS	EMIEL	PLAINE DE USLE - AS	PUYCORNET	48243	19	500	Cours d'eau	2034007458	82005921	115	Lemboûlas
82	38477	Plan d'eau 82001192 (28000 m²)	RONCHIN	Les	LA NAUZE	MOULIERES	38477	28	400	Retenus déconnectés	IRT80499217	82001191	115	Lemboûlas
82	38505	Plan d'eau 82001220 (7000 m²)	SARL CGB		LES HEBRARDS	MONTPEZAT-DE-QUERCY	38505	7	100	Retenus déconnectés	01VZ187488	82000308	115	Lemboûlas
82	38507	Plan d'eau 82005700 (35200 m²)	SARL CGB		Rouelles - Merabès -	MONTPEZAT-DE-QUERCY	38507	35	100	Retenus déconnectés	01VZ187488	82005128	115	Lemboûlas
82	37334	Plan d'eau 82001437 (8000 m²)	SARL DU VIEUX CHATEAU		LA GLAYETTE	LABARTHE	37334	20	8 000	Retenus déconnectés	86ALW15271	82000219	115	Lemboûlas
82	37335	LUFFE	SARL DU VIEUX CHATEAU		LE TUQUET	LABARTHE	37335	20	2 000	Cours d'eau	01VZ101017	82005150	115	Lemboûlas
82	38526	Plan d'eau 82001334 (28000 m²)	SARL LES COTEAUX DE MAILLAC		TALAGOT	SAINTE-VINCENT	38526	28	100	Retenus déconnectés	WAD1234339	82001871	115	Lemboûlas
82	38555	Plan d'eau 82000734 (36100 m²)	CEA CABOS		CHALOUSIBADIOL	MOULIERES	38555	38	100	Retenus déconnectés	05VZ104093	82001485	115	Lemboûlas
82	38588	Plan d'eau 82000287 (20000 m²)	CEA DE GUGNET		GUGNET	MOULIERES	38588	20	100	Retenus déconnectés	821868_777	82004453	115	Lemboûlas
82	38570	Plan d'eau 82000315 (10000 m²)	CEA DE GUGNET		RASCALET	MOULIERES	38570	10	100	Retenus déconnectés	821868_777	82000991	115	Lemboûlas
82	38006	LEMBOULAS	CEA FRERES PEREIRA (DU Ayrhan)		ROUZET EST	MOISSAC	38006	7	100	Cours d'eau	1848005793	82001919	115	Lemboûlas
82	38613	Plan d'eau 82000160 (8000 m²)	CEA LES COTEAUX DE LAFARGE		LES BRUGAS	PUYCORNET	38613	8	100	Retenus déconnectés	333472	82000982	115	Lemboûlas
82	38814	Mappe d'accompagnement Lemboûlas 82	CEA LES COTEAUX DE LAFARGE		COURFEZE	MIRABEL	38814	12	8 000	Mappe d'accompagnement	R2007879	82003419	115	Lemboûlas
82	38822	LEMBOULAS	EDUELA	NICHELE	RAMONNEY	VAZERAC	38822	10	100	Cours d'eau	05VZ103329	82002202	115	Lemboûlas
82	38734	Plan d'eau 82000305 (10000 m²)	EGUY	Christian	AUGSE HAUT	MONTFERMIER	38734	10	100	Retenus déconnectés	WAD1133869	82001008	115	Lemboûlas
82	38738	Plan d'eau 82005729 (7000 m²)	EGUY	Christian	La Copé	MONTFERMIER	38738	7	100	Retenus déconnectés	01331009	82005521	115	Lemboûlas
82	38834	Plan d'eau 82000310 (22200 m²)	EOL	Christine	NADAL	VAZERAC	38834	11	100	Retenus déconnectés	05VZ157622	82001003	115	Lemboûlas
82	38640	Plan d'eau 82000584 (15000 m²)	LOULIE	EDERIC	BARRABIS	VAZERAC	38640	15	100	Retenus déconnectés	01VZ144589	82000996	115	Lemboûlas
82	38641	Plan d'eau 82000597 (7000 m²)	LOULIE	EDERIC	BRIGOUIS	VAZERAC	38641	7	100	Retenus déconnectés	01VZ144590	82000997	115	Lemboûlas
82	38642	Plan d'eau 82000556 (11000 m²)	LOULIE	EDERIC	AUBERT-BAS	VAZERAC	38642	11	100	Retenus déconnectés	01VZ144588	82000998	115	Lemboûlas
82	38643	LEMBOULAS	LOULIE	EDERIC	LAS GRAVES EST	VAZERAC	38643	24	25	Cours d'eau	01VZ143038	82002208	115	Lemboûlas
82	40384	Plan d'eau 82000025 (8000 m²)	OMBOLATO	Jean-Christophe	GRANDE PRAIRIE DE SAINT-PAUL	LAFRANCAISE	40384	3	3 000	Retenus déconnectés	888449	82005718	115	Lemboûlas
82	38678	Plan d'eau 82001861 (20000 m²)	ABHE	JEAN JOEL	BASSOULS	MONTPEZAT-DE-QUERCY	38678	20	100	Retenus déconnectés	68890	82001888	115	Lemboûlas
82	38884	Plan d'eau 82000559 (1300 m²)	ERDIE	Jean-Jacques	Lancuzy	LAFRANCAISE	38884	1	1 000	Retenus déconnectés	01VZ137133	82000221	115	Lemboûlas
82	38885	Plan d'eau 82000560 (1300 m²)	ERDIE	Jean-Jacques	Fontaine	LAFRANCAISE	38885	1	1 000	Retenus déconnectés	01VZ137133	82001846	115	Lemboûlas
82	38886	LEMBOULAS	ERDIE	Jean-Jacques	PRES DE BAS FRANCOU	LAFRANCAISE	38886	1	8 000	Cours d'eau	01VZ141401	82052227	115	Lemboûlas
82	38887	LEMBOULAS	ERDIE	Jean-Jacques	LA NAUZE	LAFRANCAISE	38887	8	8 000	Cours d'eau	1748001365	82022287	115	Lemboûlas
82	38888	Plan d'eau 82001226 (8000 m²)	ERDIER	Poland	TOUTOUVELLES	MONTPEZAT-DE-QUERCY	38888	8	100	Retenus déconnectés	WAD424288	82000071	115	Lemboûlas
82	38702	Plan d'eau 82000319 (5300 m²)	ERGNES	Philippe	ERÉCH	MONTPEZAT-DE-QUERCY	38702	5	300	Retenus déconnectés	17040369	82000882	115	Lemboûlas
82	38709	Plan d'eau 82000417 (3000 m²)	EYRAC	Paul	LA BARADETTE	VAZERAC	38709	24	3 700	Retenus déconnectés	WAD424288	82001132	115	Lemboûlas
82	38711	Plan d'eau 82005728 (20000 m²)	EYRAC	Alain	Les pins	VAZERAC	38711	13	20 000	Retenus déconnectés	08AC0038426	82008507	115	Lemboûlas
82	38717	Plan d'eau 82000483 (25000 m²)	JALA	Christal	CHASSERAS	VAZERAC	38717	15	12 500	Retenus déconnectés	01VZ144525	82000331	115	Lemboûlas
82	38716	Plan d'eau 82000483 (25000 m²)	JALA	Christal	CHASSERAS	VAZERAC	38716	15	12 500	Retenus déconnectés	AB11141	82000338	115	Lemboûlas
82	38718	LUPTE	JALA	Christal	CHASSERAS	VAZERAC	38718	15	12 500	Cours d'eau	01VZ144525	82002093	115	Lemboûlas
82	38719	LEZAC	JALA	Christal	GRANEL BAS	VAZERAC	38719	14	10 000	Cours d'eau	01VZ144525	82002094	115	Lemboûlas
82	38732	Plan d'eau 82000416 (24700 m²)	LOURE	Robine	LE TOURON	SAINTE-VINCENT	38732	24	200	Retenus déconnectés	M535465	82001133	115	Lemboûlas
82	38754	Plan d'eau 82000680 (1000 m²)	MALES	Christel	BOSC	LABARTHE	38754	1	100	Retenus déconnectés	1848005288	82001376	115	Lemboûlas
82	38755	Plan d'eau 82000680 (500 m²)	MALES	Christel	PLAINE DE BOSC	LABARTHE	38755	1	100	Retenus déconnectés	1848005288	82001377	115	Lemboûlas
82	38756	Plan d'eau 82000687 (3000 m²)	MALES	Christel	BOSC	LABARTHE	38756	2	100	Retenus déconnectés	1848005288	82001378	115	Lemboûlas
82	38757	LEMBOULAS	MALES	Christel	BOSC	LABARTHE	38757	19	2 000	Cours d'eau	1848005288	82006459	115	Lemboûlas

HIVER

Demande accordées

Tri effectué par Département/PGC/Préleveur

DEPT	N° Gestes	Milieu prélevé	Notes	Prénom	Lieu-dit	Commune prélevement	Point parcelé complé	Débit	Volume prélevement	Type prélevement	Compteur	num_DOT	PGC	Libellé PGC	Usage
12	36597	FORAGE OU PUIT NAP_DEC/PE7 MAUR	ASSOCIATION ANTEANNE SOLIDARITE			CASZACONNES-BEGOMBIES	35397	0	200	Nappe souterraine	9563	5120344	7	Naut	Irrigation
12	36598	Vauze (rivière) amont de Thurès	GAEC TAYAC ET FILS		Le bestide	SAIN-TJUST-SUR-MAUR	36556	5	5 300	Cours d'eau	2089574	5120188	7	Naut	Irrigation
12	54347	Vauze (rivière) amont de Thurès	GAEC TAYAC ET FILS		Le bestide	SAIN-TJUST-SUR-MAUR	54347	5	5 300	Cours d'eau	211292137A	5120188	7	Naut	Irrigation
12	54082	MAUR	VOEGHENRICH BODO		Fournols	LESCURE-JADUL	54082	8	3 300	Nappe souterraine	en_cours_80q	5120188	7	Naut	Irrigation
12	36532	Aveyron aval terre amont rivièrè (rivière)	BEC	CHRISTIAN	St Cloud	RODEZ	36532	15	300	Cours d'eau	9923071	5120143	8	Aveyron Amont	Irrigation
12	36533	Aveyron aval terre amont rivièrè (rivière)	BEC	CHRISTIAN	St Cloud	RODEZ	36533	30	200	Cours d'eau	9713069	5120144	8	Aveyron Amont	Irrigation
12	36543	Vauze (rivière)	BES	Benoît	Launère	ROUSSENNAC	36543	20	500	Cours d'eau	VA0223A230	5120148	8	Aveyron Amont	Irrigation
12	36544	FORAGE OU PUIT NAP_DEC/PE 8 Albu	BES	Benoît	Launère	ROUSSENNAC	36544	0	1 300	Nappe souterraine	VA0223A230	5120150	8	Aveyron Amont	Irrigation
12	36545	PLAN D'EAU: 1427 trou du roudidou	BES	Benoît		ROUSSENNAC	36545	20	500	Relèveu déconnexable	VA0223A230	5120151	8	Aveyron Amont	Irrigation
12	36550	prélieu de saunzeu le	COUYBES	Alfème	CASSEMAUROH	LA FOULLADE	36550	25	4 400	Cours d'eau	VA082319	5120429	8	Aveyron Amont	Irrigation
12	37235	vitrèquie le (ruisseau)	EARL DES CALQUIERES		Les Capèrès	SEVERAC-LE-CHATEAU	37234	30	100	Cours d'eau	VA0815987	5120502	8	Aveyron Amont	Irrigation
12	37236	vitrèquie le (ruisseau)	EARL DES CALQUIERES		Les Capèrès	SEVERAC-LE-CHATEAU	37234	30	100	Cours d'eau	VA0815987	5120503	8	Aveyron Amont	Irrigation
12	37237	vitrèquie le (ruisseau)	EARL DES CALQUIERES		Bestide	SEVERAC-LE-CHATEAU	37234	30	100	Cours d'eau	VA0815987	5120504	8	Aveyron Amont	Irrigation
12	37238	vitrèquie le (ruisseau)	EARL DES CALQUIERES		Bestide	SEVERAC-LE-CHATEAU	37234	30	100	Cours d'eau	VA0815987	5120505	8	Aveyron Amont	Irrigation
12	37234	vitrèquie le (ruisseau)	EARL DES CALQUIERES		Les Caly-Alras	SEVERAC-LE-CHATEAU	37234	30	100	Cours d'eau	VA0815987	5120501	8	Aveyron Amont	Irrigation
12		Ruisseau des Carbornières (D521/0540)	EARL DU BRUEL D'ANGLARS		Moulin de Jurbou	ANGLARS-SAINT-FELIX			13 000	Cours d'eau			8	Aveyron Amont	Épandage d'eau
12	37811	Arnyrou de (ruisseau)	GAEC CHAYRIQUES			LAPANOUSE	37811	0	15 000	Cours d'eau	va0933338	5120424	8	Aveyron Amont	Irrigation
12	37819	Aveyron aval terre amont rivièrè (rivière)	GAEC D'AYROLLES			DRUELLE	37819	20	110	Cours d'eau	VA0223A230	5120500	8	Aveyron Amont	Irrigation
12	37300	Aveyron aval rivièrè amont vauze (rivière)	GAEC DE LA SALAMONIE		Les Aveyroux	VILLEFRANCHE-DE-ROUERGUE	37300	0	20 000	Cours d'eau	VA0188823015	5120202	8	Aveyron Amont	Irrigation
12	37301	Aveyron aval rivièrè amont vauze (rivière)	GAEC DE LA SALAMONIE		Les Falguyroux	VILLEFRANCHE-DE-ROUERGUE	37301	0	17 950	Cours d'eau	1846090402	5120203	8	Aveyron Amont	Irrigation
12	37820	Aveyron aval rivièrè amont vauze (rivière)	GAEC DE SOUZILS		Orhanac	LA ROUQUETTE	37820	20	3 000	Cours d'eau	VA012A353	5120146	8	Aveyron Amont	Irrigation
12	37823	Aveyron aval rivièrè amont vauze (rivière)	GAEC DE SOUZILS		Orhanac	LA ROUQUETTE	37823	20	3 000	Cours d'eau	VA012A353	5120145	8	Aveyron Amont	Irrigation
12	37702	Aveyron aval terre amont rivièrè (rivière)	GAEC DES DEUX TERRES			LA LOUBÈRE	37702	0	13 500	Cours d'eau	2010034	5120252	8	Aveyron Amont	Irrigation
12	37822	Ruisseau de Mazarolès	GAEC DES JARDINS DE LA MIVÈRE		La rivière	HAJAC	37822	15	2 000	Cours d'eau	VA020A038	5120570	8	Aveyron Amont	Irrigation
12	37977	PLAN D'EAU: 411	GAEC DU MAS DE CABRIT			LA FOULLADE	37977	20	2 000	Relèveu déconnexable	VA0207050	5120221	8	Aveyron Amont	Irrigation
12	43777	PLAN D'EAU: 244	GAEC DU MAS DE CABRIT		La Puch de Teillère	SANVENS	43777	0	30	Relèveu déconnexable	VA0133670		8	Aveyron Amont	Irrigation
12	37989	Aveyron aval terre amont rivièrè (rivière)	GAEC FOULQUIER			PALMAS	37989	40	15 000	Cours d'eau	310421	5120367	8	Aveyron Amont	Irrigation
12	36002	PLAN D'EAU: 2284 ruisseau bouquet	GAEC JOFFRE DELAIGES			DRUELLE	36002	25	1 000	Relèveu déconnexable	VA0923342	5120437	8	Aveyron Amont	Irrigation
12	36006	FORAGE OU PUIT NAP_DEC/PE 8 Aveyron médian	GAEC LA FERME D'AGEN			AGEN-DAVEYRON	36006	0	700	Nappe souterraine	M211781	5120464	8	Aveyron Amont	Irrigation
12	36007	FORAGE OU PUIT NAP_DEC/PE 8 Aveyron médian	GAEC LA FERME D'AGEN			AGEN-DAVEYRON	36007	0	3 000	Nappe souterraine	VA0100A127	5120465	8	Aveyron Amont	Irrigation
12	38184	PLAN D'EAU: 2937	GRES	Nervé	Mars	MALLEVILLE	38184	20	1 000	Relèveu déconnexable	VA022A216	5120487	8	Aveyron Amont	Irrigation
12	38185	PLAN D'EAU: 2944	GRES	Nervé	La Bayère	MALLEVILLE	38185	30	2 000	Relèveu déconnexable	VA0182A0285	5120333	8	Aveyron Amont	Irrigation
12	38177	Aveyron amont terre (rivière)	MAY VINCENT			GRAZIEUX	38177	10	1 500	Cours d'eau	DR1812202781	5120522	8	Aveyron Amont	Irrigation
12	48012	Aveyron aval terre amont rivièrè (rivière)	LAUCIERES	THEO	Requiescau	MONTROZIER	48012	45	4 000	Cours d'eau	B19467906	1200	8	Aveyron Amont	Irrigation
12	40370	trou (ruisseau)	LE LEU	Marie-Laure	Ropédant	MAONTELS	40370	30	500	Cours d'eau	1935001298	4 crèu	8	Aveyron Amont	Irrigation
12	43761	Plan d'eau 12-2018-00234 (7 600 m²)	EARL BAIEV		Le Méis	MALLEVILLE	43761	0	2 000	Relèveu déconnexable	VA0172A0373		8	Aveyron Amont	Irrigation
12	45398	Plan d'eau 8283 (13 250 m²)	Fabre	Kevin	Gersacou - Le Planèze amont	LA BELVE	45398	0	4 000	Relèveu déconnexable	VA0143423		9	Aveyron Aval	Irrigation
12	45389	Plan d'eau 490 (18 000 m²)	Fabre	Kevin	Gersacou - Le Planèze aval	LA BELVE	45389	0	5 500	Relèveu déconnexable	VA0143422		9	Aveyron Aval	Irrigation
12	45400	Plan d'eau 8284 (8 470 m²)	Fabre	Kevin	Gersacou - Lande Sabè	LA BELVE	45400	0	2 500	Relèveu déconnexable	VA0143422		9	Aveyron Aval	Irrigation
82		LONGUES AYGUES	DELMAS	Olivier		BALADOUS - YE 0003	VAISSAC	25	16 500	Cours d'eau	D1V42H28472	82004268	8	Aveyron Aval	Irrigation
82		CADJER AVEYRON 2016-08	EARL DE LASPONS		AUX MERLIG - ZD 0087	HEGREPELASSÉ		80	5 000	Nappe souterraine	214800122	82006858	8	Aveyron Aval	Arrosage
46	38153	Rivière bassin GLAICH	GILES	Pierre		RAYNAL	38153	0	12 000	Cours d'eau	D1V42H28472	5480132	4	Lère	
46	38447	Rivière bassin GLAICH	RATZ	Christophe		LA CANAL	38447	0	1 000	Cours d'eau	15AE-108970	5480158	4	Lère	
46	36882	Lac 01223 bassin HEGUEVELLES	EARL D'ARBUSAC			SAIN-T-PAUL-DE-LOURESSAC	36882	0	5 000	Relèveu déconnexable	21004233	8480081	115	Limboules	
46	37758	Lac 00482 bassin BAYLE	EARL DE LASPLANES			CAS TELHAU-MONTRATIER	37758	0	5 000	Relèveu déconnexable	1745003980	5480103	115	Limboules	
46	37781	Nappe etc bassin LEMBOULAS	EARL DE LASPLANES			CAS TELHAU-MONTRATIER	37781	0	5 000	Nappe souterraine	1745003980	5480102	115	Limboules	
46	37782	Rivière bassin LEMBOULAS	EARL DE LASPLANES			CAS TELHAU-MONTRATIER	37782	0	5 000	Cours d'eau	1745003980	5480104	115	Limboules	
46	37287	Lac 00921 bassin BOULOU	EARL DES TROIS CEDRES		L'ÛLE	MONTDOUMERC	37288	0	8 330	Relèveu déconnexable	2125808	5480051_1	115	Limboules	
46	38618	Lac 00821 bassin BOULOU	EARL DES TROIS CEDRES		L'ÛLE	MONTDOUMERC	37288	0	8 330	Relèveu déconnexable	13AC1102830		115	Limboules	
46	37286	Lac 00921 bassin BOULOU	EARL DES TROIS CEDRES		L'ÛLE	MONTDOUMERC	37286	0	8 330	Relèveu déconnexable	62810	5460055	115	Limboules	
46	37288	Lac 00921 bassin LEMBOULAS	EARL DES TROIS CEDRES		MAROT	MONTDOUMERC	37288	0	500	Relèveu déconnexable	13AC1102830	5460059	115	Limboules	
46	37271	Rivière bassin BOULOU	EARL DES TROIS CEDRES		LES THULÈRES	FONTANES	37271	0	8 900	Cours d'eau	2125808	5480058	115	Limboules	
46	36822	Rivière bassin LECHURE	EARL LUC		LES AUCUES	MONTDOUMERC	36822	0	2 900	Cours d'eau	1931240	5460148	115	Limboules	
46	37788	Rivière bassin LEMBOULAS	GAEC DE MIGNOT		MOULIN DE CAP D'AZE	MOLLÈRES	37788	0	8 000	Cours d'eau	02V42C14088	6450238	115	Limboules	
46	38598	Plan d'eau 00021 : Rabéocquet (15000 m²)	GAEC DE MIGNOT		Rabéocquet	CAS TELHAU-MONTRATIER	38598	0	4 000	Relèveu déconnexable	1846004588		115	Limboules	

DEPT	N° Gestor	Milieu prélevé	Nom	Prénom	Used-til	Commune prélevement	Point d'arrêt amont	Débit	Volume prélevement	Type prélevement	Compteur	num_DDT	PGC	Libelle PGC	Usage
44	37541	Lac D'1456 bassin LUPTE	SAFC DU TANDY BOYE		CAVILLAC	CASTELNAU-MONTRATIER	37541		3000	Retourne inconnue	24153	5450108	115	Lamboules	
44	37971	Lac 00363 bassin LEOURF	SAFC DU LEOURF		CLAVEL	BELFORT-OUQUERCY	37971	0	2000	Retourne inconnue	22AC004357	5450217	115	Lamboules	
46	36052	Rivière bassin BAYLE	SAFC MARCONNIER		LE BAYLE	CASTELNAU-MONTRATIER	36052	0	11000	Retourne inconnue	214600078	5450284	115	Lamboules	
46	36168	Rivière bassin LEMBOULAS	SAFC GUILLAUMA	MICHEL	LEBOMBOUS ET GENOT	CASTELNAU-MONTRATIER	36168	0	1000	Retourne inconnue	01VAC070001	5450286	115	Lamboules	
48	36872	Lac 00651 bassin LUPTE	SAFC DU MOULIN NEGRE		PERSE	CASTELNAU-MONTRATIER	36872	0	3000	Retourne inconnue	15984	5450356	115	Lamboules	
48	36973	Rivière bassin LUPTE	SAFC DU MOULIN NEGRE		MOULIN DE MOLES ET NEGRE	CASTELNAU-MONTRATIER	36973	0	4000	Retourne inconnue	200613	5450367	115	Lamboules	
48	36707	Érie (057-0400)	SAFC BRAS	Isabel	PRATS DE VALES	PUYCELCI	36707	0	2500	Retourne inconnue	R1404569	51000502	5	Érie	irrigation
48	37088	Érie (057-0400)	SAFC EARL DE LA GENEVIÈRE		Magnès bas	LARROQUE	37087	0	5000	Retourne inconnue	08VAC09304	51002766	5	Érie	irrigation
48	37087	Érie (057-0400)	SAFC EARL DE LA GENEVIÈRE		La Garrigue	LARROQUE	37087	0	5000	Retourne inconnue	08VAC09303	51000906	5	Érie	irrigation
48	37190	Érie (057-0540)	SAFC EARL DE VERDUN		La Gaysse	CAVILLAC	37190	0	10000	Retourne inconnue	01VAC032784	51000093	5	Érie	irrigation
48	37191	Érie (057-0400)	SAFC EARL DE VERDUN		Camp Bas	CAHUZAC-SUR-VERE	37191	0	23000	Retourne inconnue	06VAC03475	51000101	5	Érie	irrigation
48	36612	Érie (057-0400)	SAFC EARL LES DELICES DE RESGNE		Port Bourquet	PUYCELCI	36612	0	8000	Retourne inconnue	0318135	51002820	5	Érie	irrigation
48	37458	Érie (057-0560)	SAFC EARL REBAYROL		La Poudie	MALHOC	37458	0	2500	Retourne inconnue	01VAC0	51000372	5	Vère	irrigation
48	37526	Mappe d'accompagnement érie (057-0400)	SAFC FAVARD	Mireille	Azac	CAHUZAC-SUR-VERE	37549	0	4200	Mappe d'accompagnement	08VAC037554	51000105	5	Vère	irrigation
48	37555	Mappe d'accompagnement érie (057-0400)	SAFC FAVARD	Mireille	Cassat	ESTAYROUS	37590	0	5000	Mappe d'accompagnement	08VAC037683	51000124	5	Vère	irrigation
48	38100	Érie (057-0400)	SAFC EARL DE SOUBSOL		Riepeuse	CASTELNAU-DE-MONTMIRAL	38100	0	2000	Retourne inconnue	2122727	51001448	5	Érie	irrigation
48	38102	Érie (057-0400)	SAFC EARL DE SOUBSOL		Reoursou	CASTELNAU-DE-MONTMIRAL	38101	0	6000	Retourne inconnue	07VAC03015	51000129	5	Vère	irrigation
48	38103	Érie (057-0400)	SAFC EARL DE SOUBSOL		Prat grant	CASTELNAU-DE-MONTMIRAL	38101	0	1000	Retourne inconnue	07VAC03015	51000129	5	Vère	irrigation
48	38104	Érie (057-0400)	SAFC EARL DE SOUBSOL		Prats de Main	CASTELNAU-DE-MONTMIRAL	38101	0	1000	Retourne inconnue	07VAC03015	51000131	5	Érie	irrigation
48	38105	Érie (057-0400)	SAFC EARL DE SOUBSOL		Prats de la boie	PUYCELCI	38101	0	1000	Retourne inconnue	07VAC03015	51000132	5	Vère	irrigation
48	38106	Érie (057-0400)	SAFC EARL DE SOUBSOL		Fazambat	CASTELNAU-DE-MONTMIRAL	38101	0	1000	Retourne inconnue	07VAC03015	51001428	5	Vère	irrigation
48	38101	Érie (057-0400)	SAFC EARL DE SOUBSOL		Pleine de Cabret	CASTELNAU-DE-MONTMIRAL	38101	0	1000	Retourne inconnue	07VAC03015	51000128	5	Vère	irrigation
48	50788	Érie (057-0540)	SAFC EARL LES BISSAROS		La Thouon	CAVILLAC	50788	0	15000	Retourne inconnue	22033580	51000128	5	Vère	irrigation
48	46010	Érie (057-0500)	SAFC LEEMANS	Rolans	La Scanes	CAMPAGNAC	46010	0	1000	Mappe d'accompagnement	210006407	510006407	5	Vère	irrigation
48	46011	Érie (057-0500)	SAFC LEEMANS	Rolans	La Scanes	CAMPAGNAC	46011	0	1000	Mappe d'accompagnement	210006403	510006403	5	Vère	irrigation
48	37402	Érie (057-0570)	SAFC MOULIS	Maria-Claire	Les Meubres	SAINTE-CECILE-DU-CAYROU	37402	0	14000	Retourne inconnue	01VAC15029	51001581	5	Érie	Remplissage retenue
48	36035	Mappe d'accompagnement érie (057-0400)	SAFC PEZOUS	Christine	Lazapelle	PUYCELCI	36035	0	2500	Mappe d'accompagnement	06VAC75514	51001458	5	Vère	irrigation
48	37746	Érie (056-0400)	SAFC SAILLIAC	JULIEN	Véranth	VOESTIES	37746	0	10000	Retourne inconnue	06VAC040010	51000311	6	Cérou	irrigation
48	36951	Érie (056-0400)	SAFC EARL ASTOUL AND CO		Leffieu	MILHARS	36951	0	16000	Retourne inconnue	2146001369	51000307	6	Cérou	irrigation
48	36977	Érie (056-0400)	SAFC EARL COUFFIN		Borie Grande	SANT-MARCEL-CAMPES	36977	0	8000	Retourne inconnue	01VAC035977	51000562	6	Cérou	irrigation
48	37273	Érie (056-0400)	SAFC EARL DES TAILLADES		Saint Arrens	SANT-MARCEL-CAMPES	37273	0	9000	Retourne inconnue	987708	51001103	6	Cérou	irrigation
48	37557	Érie (06000017)	SAFC FLOTTES	Alex	Moulin Haut	INDRAC-ALAYRAC	37557	0	3000	Retourne inconnue	16AED00304	51000373	6	Cérou	irrigation
48	37558	Érie (056-0400)	SAFC FLOTTES	Alex	Poulesau	INDRAC-ALAYRAC	37558	0	6000	Retourne inconnue	16AED003052	51000375	6	Cérou	irrigation
48	37842	Érie (056-0400)	SAFC EARL DE BELIS		Thoudet	MILHARS	37842	0	11000	Retourne inconnue	14548393	51001120	6	Cérou	irrigation
48	37844	Érie (056-0400)	SAFC EARL DE BELIS		Débat	MONZIEUX-PANENS	37843	0	5700	Retourne inconnue	14027369	51000325	6	Cérou	irrigation
48	37843	Érie (056-0400)	SAFC EARL DE BELIS		As Canavets	VELHARS	37843	0	5700	Retourne inconnue	14027369	51000324	6	Cérou	irrigation
48	36000	Érie (056-0400)	SAFC EARL GAYRARD		Panissah	SANT-MARCEL-CAMPES	36000	0	3000	Retourne inconnue	07AC003073	51000081	6	Cérou	irrigation
48	36001	Érie (056-0400)	SAFC EARL GAYRARD		Les Rivas	SANT-MARCEL-CAMPES	36001	0	1000	Retourne inconnue	01VAC226425	51002559	6	Cérou	irrigation
48	36005	Érie (05630507)	SAFC EARL LA CAPELLE		Cedoupa	MOULARES	36005	0	36000	Retourne inconnue	02VAC05129	51001235	6	Cérou	Remplissage retenue
48	36314	Érie (056000019)	SAFC MARTINET	Elise	Sabady	ONNAC	36314	0	1000	Retourne inconnue	0052091232	51001100	6	Cérou	irrigation
48	37274	Érie (05-0290) aval de Thérès 01	SAFC EARL DONNADIEU THIERRY		Pailhon	SANT-CRISTOPHE	37273	0	2500	Retourne inconnue	13AEG102841	51000662	7	Vère	irrigation
48	37273	Érie (05-0290) aval de Thérès 01	SAFC EARL DONNADIEU THIERRY		Les Prades	SANT-MARTIN-LAGUIERE	37273	0	2500	Retourne inconnue	13AEG102841	51000660	7	Vère	irrigation
48	38725	Érie (05-0290) aval de Thérès 01	SAFC EARL TENDY		Planès	SANT-MARTIN-LAGUIERE	38725	0	4500	Retourne inconnue	01VAC010004	51001654	7	Vère	irrigation
48	36559	Érie (05-0390)	SAFC ALLEGRE	VINCENT	La Mothe	LE RIOIS	36559	0	22000	Retourne inconnue	990235	51000733	9	Avignon Aval	irrigation
48	38990	Érie (05-0250)	SAFC ALLEGRE	VINCENT	Les Ardouers	LE RIOIS	38990	0	15000	Retourne inconnue	13AC0101776	51000734	9	Avignon Aval	irrigation
48	38581	Érie (05-0250)	SAFC ALLEGRE	VINCENT	Le Rivière	SANT-MARTIN-LAGUIERE	38581	0	5000	Retourne inconnue	860277	51001057	9	Avignon Aval	irrigation
48	38528	Érie (05-0250)	SAFC EARL LES VERGERS DE PENNE		Cougnas	PENNE	38528	0	3000	Retourne inconnue	01VAC006588	51000739	9	Avignon Aval	irrigation
48	38529	Érie (05-0250)	SAFC EARL LES VERGERS DE PENNE		Cougnas	PENNE	38529	0	2500	Retourne inconnue	01VAC006587	51001050	9	Avignon Aval	irrigation
48	54181	Érie (05-0250)	SAFC EARL LES VERGERS DE PENNE		Veyrignas	PENNE	54181	0	1000	Retourne inconnue	02009034	51000739	9	Avignon Aval	irrigation
48	38437	Érie (05-0250)	SAFC EARL ROSSIGNOL		Le diéne	MONTRUISER	38437	0	7500	Retourne inconnue	087706	51000558	9	Avignon Aval	irrigation
48	38724	Érie (05-0250)	SAFC EARL TENDY		Permet	SANT-MARTIN-LAGUIERE	38724	0	7500	Retourne inconnue	01VAC010004	51001535	9	Avignon Aval	irrigation
62	34834	DOUIRE (non révisé)	SAFC CONSEIL DEPARTEMENTAL SERVICE ENVIRONNEMENT		FALGOUTTES	MONTAZAT	34834	0	600	Retourne inconnue	CG02-castelnou_vireau	52004340	4	Lère	Remplissage retenue
62	37599	Mappe d'accompagnement Lère 02 (révisée)	SAFC EARL BOUYSSI		BELLEVUE	CAUSSADE	37599	0	1000	Mappe d'accompagnement	VA0033276	52002633	4	Lère	irrigation
62	37600	Mappe d'accompagnement Lère 02 (révisée)	SAFC EARL BOUYSSI		BELLEVUE	CAUSSADE	37600	45	3000	Mappe d'accompagnement	VA0033276	52004303	4	Lère	Remplissage retenue
62	37697	CANDE NON-REAL	SAFC EARL DE L'ESPERANCE		FOILLE	LAPENICHE	37697	0	6000	Retourne inconnue	01VAC027196	52004104	4	Lère	irrigation
62	37154	Retseau au Tapon	SAFC EARL DE PONS		POINS	LAVARETTE	37154	15	12000	Retourne inconnue	01VAC030872	52005832	4	Lère	Remplissage retenue
62	37153	CANDE NON-REAL	SAFC EARL DE SAINTE EULALIE		SAINTE EULALIE	LAPENICHE	37153	0	3000	Retourne inconnue	13AEG100008	52002147	4	Lère	irrigation
62	37183	Mappe d'accompagnement Lère 02 (révisée)	SAFC EARL DE SOL		AULO	CAUSSADE	37183	0	3000	Mappe d'accompagnement	VA0133919	52004341	4	Lère	Remplissage retenue
62	37184	Retseau de Paris	SAFC EARL DE SOL		GALDASSIE	SANT-VINCENT	37184	25	10000	Retourne inconnue	VA0113709	52004342	4	Lère	Remplissage retenue
62	40375	Mappe d'accompagnement Lère 02 (révisée)	SAFC EARL DES ALBIZZIAS		Prade de Saint Marth	REALVILLE	40375	0	5000	Mappe d'accompagnement	18A6000955	52006750	4	Lère	irrigation
62	45766	Mappe d'accompagnement Lère 02 (révisée)	SAFC EARL DES ALBIZZIAS		Le préde ZC 0010	CAUSSADE	45766	30	5000	Mappe d'accompagnement	2134003704	52008033	4	Lère	irrigation
62	37403	CANDE NON-REAL	SAFC EARL STEPHANE LARROQUE (OU Avignon)		MOULIN BAS	LAPENICHE	37403	50	20000	Retourne inconnue	QRT02	52005103	4	Lère	Remplissage retenue

DEPT	N° Gestes	Milieu prélevé	Nom	Prénom	Lieu-dit	Commune prélevement	Point curatif complet	Debit	Volumé prélevement	Type prélevement	Compteur	num_DDT	PGC	Libellé PGC	Usage
82	87577	Ruisseau de Pans	ENCUDIER	Frédéric	PRADO DEL SOUVS	MUSCADE	37227	18	20	0000000000	305	82005907	4	Lère	Remplissage station
82	37926	LANDENON-REAL	LEZ DES ROCHES		SAINTE HUGUE	PUYLARQUE	37326	30	15	0000000000	3249002276	82004304	4	Lère	Remplissage station
82	30061	LERE REAL	20000 PEGHARMAN DEL SOCCLA		SADOUX	MIRABEL	38061	90	12	0000000000	02NAJ53215	82005834	4	Lère	Remplissage station
82	38150	LE TANEDE (RUISSEAU DE)	LIBERT	BRASHEM	PERN	MONTAZAT	38150	60	1	0000000000	143012012	82001259	4	Lère	Remplissage station
82	50965	JORGNE	CONJOU	Edy	LAGANET CASTAHE - MA 002	LUTY	40965	2	40	0000000000	20000038	82005470	4	Lère	Remplissage station
82	38421	Nappe d'accompagnement Lère B2 finalisée	POUZELGUES	YANNICK	LARCON	AUSSADE	38420	25	4	Nappe d'accompagnement	1746060705	82003346	4	Lère	Irrigation
82	38420	Nappe d'accompagnement Lère B2 finalisée	POUZELGUES	YANNICK	LARCON	REALVILLE	38420	25	4	Nappe d'accompagnement	13ACH104578	82004205	4	Lère	Irrigation
82	37716	MONDENARTAL	LA LA PRODUCTION		LA COMMANDÈRE	LAPERCHE	37710	50	10	0000000000	E07E10584280	82005865	4	Lère	Remplissage station
82	37430	Nappe d'accompagnement Lère B2 finalisée	LEA DE HUGENOT	MAROT		AUSSADE	37600	0	5	Nappe d'accompagnement	WA114A103	82002529	4	Lère	Irrigation
82	37681	Nappe d'accompagnement Lère B2 finalisée	LEA DE HUGENOT	MAROT		AUSSADE	37681	25	60	Nappe d'accompagnement	1NA114A103	82004300	4	Lère	Remplissage station
82	37304	Ruisseau de la Glèze	LEA DU MAS		Cayriès	MONTAZAT	37304	4	20	0000000000	1MA2105546	82006410	4	Lère	Remplissage station
82	36636	MONDE REAL	VALETTE	Fredric	COMBAINES	MONTAZAT	36636	11	30	0000000000	02AZ110117	82004291	4	Lère	Remplissage station
82	36569	AVEYRON	MAI DE NEGREPELISSE-BAT		LAVERONE	NEGREPELISSE	36569	0	150	0000000000	C_5820473	82003968	9	Aveyron Aval	Irrigation
82	36580	AVEYRON	MAI DE SAINT MAZAIRE		CAMPS-NAUT	CAYRIAC	36580	0	16	0000000000	A22304016	82003965	9	Aveyron Aval	Irrigation
82	36581	AVEYRON	MAI DE TERREFORT		TERREFORT	WILLEMADE	36581	0	16	0000000000	HN2020700973	82003970	9	Aveyron Aval	Irrigation
82	36584	AVEYRON	MAI DES MERLIS		NAVES	NEGREPELISSE	36584	0	27	0000000000	H01440502810518	82003968	9	Aveyron Aval	Irrigation
82	36587	AVEYRON	MAI DU GALON		GAZOUS	A-BIAS	36587	2 500	600	0000000000	7ME3960000MC	82003963	9	Aveyron Aval	Irrigation
82	36588	AVEYRON	MAI DU GALON		GAZOUS	A-BIAS	36588	300	200	0000000000	7ME3960000MC	82003967	9	Aveyron Aval	Irrigation
82	36589	AVEYRON	MAI DU GALON		GAZOUS	A-BIAS	36589	500	750	0000000000	7ME3960000MC	82003937	9	Aveyron Aval	Remplissage station
82	36592	AVEYRON	MAI DU GOUYRE - TORDRELAGNOL (OU Aveyron)		MIRANDE	NEGREPELISSE	36592	450	1 500	0000000000	2220014	82001254	9	Aveyron Aval	Remplissage station
82	37598	CASIER BRGM 6 Aveyron amont rive gauche - Affluents Taupe et Brès	BARBI	Jean Claude	BARDY EST	NEGREPELISSE	37598	10	2 000	Nappe souterraine	20AE1004067	82002540	9	Aveyron Aval	Irrigation
82	36680	AVEYRON	BORIES	MICHEL	LA COTE	LAQUEPE	36680	30	31	0000000000	02AZ0814943	82004268	9	Aveyron Aval	Remplissage station
82	36772	CASIER BRGM 2 Aveyron amont rive gauche	CASSAGNES	VILLY	LA RIVIERE	NEGREPELISSE	36772	20	6 000	Nappe souterraine	01VZ1072195	82002747	9	Aveyron Aval	Irrigation
82	36773	LONDUES AYGUES	CASSAGNES	VILLY	MADES	NEGREPELISSE	36773	10	5 000	0000000000	01VZ1072196	82002724	9	Aveyron Aval	Irrigation
82	36775	CASIER BRGM 3 Aveyron amont rive gauche	CASSAGNES	THURRY	GIBERTOU	MONTRECHOUX	36775	10	1 000	Nappe souterraine	1000249	82004288	9	Aveyron Aval	Remplissage station
82	36810	AVEYRON	HAVARDES	Christian	PLAINE DE PAGES	A-BIAS	36810	0	18 000	0000000000	2125825	82001930	9	Aveyron Aval	Arçiel
82	36811	Nappe d'accompagnement Aveyron B2	HAVARDES	Christian	COULLAS	A-BIAS	36811	0	14 000	Nappe d'accompagnement	E3000490	82005837	9	Aveyron Aval	Arçiel
82	36844	GESE	COSTA	Dolér	BARNES	L'HONOR-DE-COS	36844	0	5 300	0000000000	051748005342	82006192	9	Aveyron Aval	Remplissage station
82	36905	CASIER BRGM 5 Aveyron amont rive gauche - Affluents Taupe et Brès	DELMAS	Fabien	FALLIERES	A-BIAS	36905	0	20 000	Nappe souterraine	01VZ0608831	82002504	9	Aveyron Aval	Irrigation
82	36909	AVEYRON	DELMAS	Fabien	RIVES	NEGREPELISSE	36909	0	10 000	0000000000	519401	82004225	9	Aveyron Aval	Irrigation
82	38475	CASIER BRGM 9 Aveyron amont rive gauche	DENYS	Paul	CATTUPELL	BOULE	38475	30	1 000	Nappe souterraine	01052453	82002339	9	Aveyron Aval	Irrigation
82	36932	AVEYRON	DUTUS	PHILIPPE	LE POUZIL	LAFRANCAISE	36931	0	1 500	0000000000	01VZ107452	82002211	9	Aveyron Aval	Irrigation
82	36931	AVEYRON	DUTUS	PHILIPPE	LE POUZIL	LAFRANCAISE	36931	30	1 500	0000000000	01VZ107452	82002210	9	Aveyron Aval	Irrigation
82	48213	AVEYRON	DUTUS	FLORENT	CHEMIN DE PERDICAL - BO 001	LAFRANCAISE	48213	40	2 000	0000000000	R2008796	82005020	9	Aveyron Aval	Arçiel
82	36945	CASIER BRGM 6 Aveyron amont rive gauche - Affluents Taupe et Brès	EARL BONNET		MONTACHE HAUTE	A-BIAS	36945	20	50	Nappe souterraine	R1201758	82003345	9	Aveyron Aval	Arçiel
82	37005	AVEYRON	EARL DE BORDE HAUTE		BORDE-HAUTE	WILLEMADE	37005	500	32	0000000000	R1505530	82002304	9	Aveyron Aval	Arçiel
82	37006	Nappe d'accompagnement Aveyron B2	EARL DE BORDE HAUTE		LUSSARD	WILLEMADE	37006	100	6 000	Nappe d'accompagnement	R1505531	82002305	9	Aveyron Aval	Arçiel
82	54172	AVEYRON	EARL DE BORDE HAUTE		BORDE-HAUTE	WILLEMADE	54172	400	12 000	0000000000	R2009389	82006886	9	Aveyron Aval	Arçiel
82	37028	AVEYRON	EARL DE FUSTIE		MONTAUBAN	MONTAUBAN	37028	35	4 000	0000000000	01VZ126588	82002025	9	Aveyron Aval	Arçiel
82	37040	Nappe d'accompagnement Aveyron B2	EARL DE FUSTIE		FUSTIE	MONTAUBAN	37040	15	1 100	Nappe d'accompagnement	01VZ1074350	82002028	9	Aveyron Aval	Arçiel
82	37070	AVEYRON	EARL DE LA BOUFFIERE		CHASSAGNE	BOULE	37070	160	8 000	0000000000	2149001781	82002608	9	Aveyron Aval	Arçiel
82	37072	CASIER BRGM 3 Aveyron amont rive gauche	EARL DE LA BOUFFIERE		LES TILLES	BOULE	37072	32	5 000	Nappe souterraine	VA080A015	82005835	9	Aveyron Aval	Arçiel
82	37107	AVEYRON	EARL DE LASFONDS		ROUJONNET	NEGREPELISSE	37107	200	5 000	0000000000	1A4ER101670	82002845	9	Aveyron Aval	Arçiel
82	37109	CASIER BRGM 8 Aveyron amont rive gauche - Affluents Taupe et Brès	EARL DE LASFONDS		LATURALLE	NEGREPELISSE	37109	120	12 000	Nappe souterraine	1A4EK11673	82004045	9	Aveyron Aval	Arçiel
82	37111	Nappe d'accompagnement Aveyron B2	EARL DE LASFONDS		ROUJONNET	NEGREPELISSE	37111	100	12 000	Nappe d'accompagnement	154800023-15343	82006672	9	Aveyron Aval	Arçiel
82	37113	Nappe d'accompagnement Aveyron B2	EARL DE LASFONDS		ROUJONNET	NEGREPELISSE	37113	100	9 500	Nappe d'accompagnement	154800023-15343	82006673	9	Aveyron Aval	Irrigation
82	37134	AVEYRON	EARL DE MAUBERT		LA GRANDE PIERRE AL PEROU	MONTAUBAN	37133	150	4 400	0000000000	H129470	82005376_1	9	Aveyron Aval	Arçiel
82	48422	AVEYRON	EARL DE MAUBERT		LA GRANDE PIERRE AL PEROU	MONTAUBAN	37133	350	4 400	0000000000	WA11023657	82005376_2	9	Aveyron Aval	Arçiel
82	37133	AVEYRON	EARL DE MAUBERT		LA GRANDE PIERRE AL PEROU	MONTAUBAN	37133	350	4 400	0000000000	00VZ1074543	82005378	9	Aveyron Aval	Arçiel
82	37135	AVEYRON	EARL DE MAUBERT		LA GRANDE PIERRE AL PEROU	MONTAUBAN	37135	40	1 000	0000000000	01VZ1074543	82005377	9	Aveyron Aval	Arçiel
82	36502	AVEYRON	EARL DE MAUBERT		LAMOTHE	MONTAUBAN	36502	70	1 000	0000000000	01VZ1073950	82002281	9	Aveyron Aval	Arçiel
82	36658	LONDUES AYGUES	EARL DE HAFNE		ROQUES	NEGREPELISSE	36658	0	35 000	0000000000	01VZ1020410	82004285	9	Aveyron Aval	Remplissage station
82	37216	AVEYRON	EARL DELTEMPS		AUX FERRATS	A-BIAS	37216	0	500	0000000000	VA2142385	82002818	9	Aveyron Aval	Arçiel
82	37217	Nappe d'accompagnement Aveyron B2	EARL DELTEMPS		AUX FERRATS	A-BIAS	37217	0	500	Nappe d'accompagnement	VA2142385	82002819	9	Aveyron Aval	Arçiel
82	37245	AVEYRON	EARL DES COTEAUX DE JOLY		LAMOTHE-CAPDEVILLE	LAMOTHE-CAPDEVILLE	37245	50	1 000	0000000000	82000077	82002243	9	Aveyron Aval	Arçiel
82	37281	AVEYRON	EARL DES RIVES (OU MONTJOLY)		LAFRANCAISE	LAFRANCAISE	37261	30	1 100	0000000000	12AQ104485	82004236	9	Aveyron Aval	Arçiel
82	37350	AVEYRON	EARL DU VERGER THIBAUT		LES FERRATS	A-BIAS	37330	70	26 000	0000000000	002241	82002457	9	Aveyron Aval	Arçiel
82	37351	Nappe d'accompagnement Aveyron B2	EARL DU VERGER THIBAUT		RIBET	A-BIAS	37331	50	24 000	Nappe d'accompagnement	024451	82002458	9	Aveyron Aval	Arçiel
82	37370	Nappe d'accompagnement Aveyron B2	EARL GUILBERT FRERES (OU JOLY)		MALGARIN	PIQUECOS	37370	10	4 000	Nappe d'accompagnement	01VZ1073936	82006076	9	Aveyron Aval	Arçiel
82	37410	CASIER BRGM 8 Aveyron amont rive gauche - Affluents Taupe et Brès	EARL LES BLANCS		LAQUETTE	SAINTE-ETIENNE-DE-TULMONT	37410	30	8 000	Nappe souterraine	82009574	82002848	9	Aveyron Aval	Irrigation
82	37411	CASIER BRGM 9 Aveyron amont rive gauche - Affluents Taupe et Brès	EARL LES BLANCS		LACANAL	NEGREPELISSE	37411	20	8 000	Nappe d'accompagnement	R1001073	82008145	9	Aveyron Aval	Irrigation
82	37451	Nappe d'accompagnement Aveyron B2	EARL PERNIERE MOUJCT	Garel		WILLEMADE	37451	20	2 000	Nappe d'accompagnement	14028825	82006550	9	Aveyron Aval	Arçiel

DEPT	N° Geste	Milieu prévus	Nom	Prénom	Lieu-dit	Commune	Point pointé	DMSH	Volumé	Type	Compteur	num_ODT	PGC	Libelle	PGC	Usage
42	37476	CASER BRGM 7: Confiance Tarn-Aveyron	EARL SAGNES		LARROQUE	MONTAUBAN	37476	18	0	Mappe souterraine	01VZM5656	8200568	9	Aveyron Aval		Irigation
42	37475	CASER BRGM 7: Confiance Tarn-Aveyron	EARL SAGNES		FALGARINES EST	MONTAUBAN	37475	18	0	Mappe souterraine	01VZM45599	8200567	9	Aveyron Aval		Irigation
42	37478	Mappe d'accompagnement Aveyron 92	EARL SAGNES		BONNEFOND MORO	MONTAUBAN	37477	0	0	Mappe d'accompagnement	01VZM42330	8200430	9	Aveyron Aval		Arrosage
42	37477	Mappe d'accompagnement Aveyron 92	EARL SAGNES		CAMBEJE	MONTAUBAN	37477	0	0	Mappe d'accompagnement	01VZM42330	8200430	9	Aveyron Aval		Arrosage
42	37500	AVEYRON	EARL VERGERS DES LANDOU		LOYLE	CHONDR-DE-COS	37500	232	10	Cours d'eau	01VZK62568	82005120	9	Aveyron Aval		Arrosage
42	34128	AVEYRON	EARL VERGERS DES LANDOU		LOYLE	CHONDR-DE-COS	34128	232	10	Cours d'eau	3409569	8200689	9	Aveyron Aval		Arrosage
42	34295	AVEYRON	PACCA DENIS		Lafont - AA 0025	NEGREPELISSE	34205	0	0	Cours d'eau	2246009601	8200237	9	Aveyron Aval		Arrosage
42	37575	AVEYRON	FRANCO THOMAS		LE RATHIER	BRUNQUEL	37575	0	15	Cours d'eau	2246001428	8200285	9	Aveyron Aval		Irigation
42	43776	AVEYRON	MARC DE BONDELLOU		ESCUDE - CW 0024	MONTAUBAN	43776	50	3	Cours d'eau	8101846009601	8200679	9	Aveyron Aval		Irigation
42	37783	CASER BRGM 5: Aveyron amont des Landes - Affluents Tauge et Brive	MARC DE LASSERRE		BARÈNES	BOULE	37783	37	3	Mappe souterraine	11AEG196652	8200034	9	Aveyron Aval		Irigation
42	37585	CASER BRGM 6: Aveyron amont des Landes - Affluents Tauge et Brive	MARC LA FERME DU BARRIE		LA TOME DU BARRIE	MONTAUBAN	37345	29	34	Mappe souterraine	12AEJ105836	82004318	9	Aveyron Aval		Remplissage réserve
42	37685	AVEYRON	MARC RAUJOL FRÈRES		Camboisat	NEGREPELISSE	37685	300	28	Cours d'eau	A21163311	82004394	9	Aveyron Aval		Arrosage
42	31293	CASER BRGM 6: Aveyron amont des Landes - Affluents Tauge et Brive	MARC RAUJOL FRÈRES		CRUX HAUTE	LIBIAS	37623	80	8	Mappe souterraine	01VZM38466	82002308	9	Aveyron Aval		Arrosage
42	36068	AVEYRON	MARC RAUJOL FRÈRES		Moulin du Bas	NEGREPELISSE	36068	40	1	Cours d'eau	88544	82006312	9	Aveyron Aval		Irigation
42	36068	AVEYRON	MARC RAUJOL FRÈRES		Moulin du Bas	NEGREPELISSE	36068	40	1	Cours d'eau	1446005085	82006313	9	Aveyron Aval		Irigation
42	36070	AVEYRON	MARC RAUJOL FRÈRES		SAULEX RENDES	NEGREPELISSE	36070	40	1	Cours d'eau	8100588	8200310	9	Aveyron Aval		Arrosage
42	36071	AVEYRON	MARC RAUJOL FRÈRES		PERGE GRAND	NEGREPELISSE	36071	300	20	Cours d'eau	10ACK101725	82002285	9	Aveyron Aval		Arrosage
42	36072	AVEYRON	MARC RAUJOL FRÈRES		PERGE GRAND	NEGREPELISSE	36072	300	4	Cours d'eau	805641	82002285	9	Aveyron Aval		Arrosage
42	38185	CASER BRGM 6: Aveyron amont des Landes - Affluents Tauge et Brive	MICHEL	Jean-Christophe	LES BAILLOTS	LIBIAS	38185	20	1	Mappe souterraine	01VZG37138	82002760	9	Aveyron Aval		Irigation
42	38189	AVEYRON	MICHEL	Guillaume	CAMPOLUYRIT	LAMOTHE-CAPDEVILLE	38189	21	0	Cours d'eau	R1811235	82000525	9	Aveyron Aval		Irigation
42	38243	AVOUDOU	LANDES	Henri	ARODUTOU	CHONDR-DE-COS	38243	80	8	Cours d'eau	04VZM31754	82004322	9	Aveyron Aval		Remplissage réserve
42	37678	TAUGE	LOUPAS	Alexandre	BOISSONADE	NEGREPELISSE	37678	10	8	Cours d'eau	02VZM42258	82009934	9	Aveyron Aval		Remplissage réserve
42	38342	CASER BRGM 6: Aveyron amont des Landes - Affluents Tauge et Brive	MORREAU	FRANCK	SAUDY	NEGREPELISSE	38342	0	0	Mappe souterraine	521780	82004084	9	Aveyron Aval		Irigation
42	38439	Mappe d'accompagnement Aveyron 92	QUERCY	Luc	BARRIE	MONTAUBAN	38439	20	0	Mappe d'accompagnement	10AEI103408	82001941	9	Aveyron Aval		Irigation
42	38438	Mappe d'accompagnement Aveyron 92	QUERCY	Luc	BARRIS	MONTAUBAN	38438	20	0	Mappe d'accompagnement	01VZM45072	82001914	9	Aveyron Aval		Irigation
42	38440	AVEYRON	QUERCY	Christophe	L'HERMITAGE	MONTAUBAN	38440	30	1	Cours d'eau	01VZM45087	82002554	9	Aveyron Aval		Arrosage
42	38442	AVEYRON	QUERCY	Luc	L'HERMITAGE	MONTAUBAN	38442	30	9	Cours d'eau	136001470	82005185	9	Aveyron Aval		Arrosage
42	38443	AVEYRON	QUERCY	Christophe	L'HERMITAGE	MONTAUBAN	38443	30	2	Cours d'eau	01VZM45087	82006670	9	Aveyron Aval		Irigation
42	38486	AVEYRON	SAINTE ROMAS	MICHEL	Faust	LAFRANCAISE	38486	10	3	Cours d'eau	01VZM57774	82006208	9	Aveyron Aval		Arrosage
42	38495	AVEYRON	SAINTE ROMAS	MICHEL	PEYRIS-BASSE	MONTASTRUC	38495	13	3	Cours d'eau	01VZM57774	82002411	9	Aveyron Aval		Arrosage
42	38500	AVEYRON	SAINTE ROMAS	MICHEL	PEYRIS-BASSE	MONTASTRUC	38500	13	3	Cours d'eau	01VZM57774	82002411	9	Aveyron Aval		Arrosage
42	38506	AVEYRON	SAINTE ROMAS	MICHEL	PEYRIS-BASSE	MONTASTRUC	38506	13	3	Cours d'eau	01VZM57774	82002411	9	Aveyron Aval		Arrosage
42	38510	CASER BRGM 6: Aveyron amont des Landes - Affluents Tauge et Brive	SAINTE ROMAS	MICHEL	PEYRIS-BASSE	MONTASTRUC	38510	13	3	Cours d'eau	01VZM57774	82002411	9	Aveyron Aval		Arrosage
42	38523	AVEYRON	SAINTE ROMAS	MICHEL	PEYRIS-BASSE	MONTASTRUC	38523	13	3	Cours d'eau	01VZM57774	82002411	9	Aveyron Aval		Arrosage
42	38523	AVEYRON	SAINTE ROMAS	MICHEL	PEYRIS-BASSE	MONTASTRUC	38523	13	3	Cours d'eau	01VZM57774	82002411	9	Aveyron Aval		Arrosage
42	38523	AVEYRON	SAINTE ROMAS	MICHEL	PEYRIS-BASSE	MONTASTRUC	38523	13	3	Cours d'eau	01VZM57774	82002411	9	Aveyron Aval		Arrosage
42	38523	AVEYRON	SAINTE ROMAS	MICHEL	PEYRIS-BASSE	MONTASTRUC	38523	13	3	Cours d'eau	01VZM57774	82002411	9	Aveyron Aval		Arrosage
42	38523	AVEYRON	SAINTE ROMAS	MICHEL	PEYRIS-BASSE	MONTASTRUC	38523	13	3	Cours d'eau	01VZM57774	82002411	9	Aveyron Aval		Arrosage
42	38523	AVEYRON	SAINTE ROMAS	MICHEL	PEYRIS-BASSE	MONTASTRUC	38523	13	3	Cours d'eau	01VZM57774	82002411	9	Aveyron Aval		Arrosage
42	38523	AVEYRON	SAINTE ROMAS	MICHEL	PEYRIS-BASSE	MONTASTRUC	38523	13	3	Cours d'eau	01VZM57774	82002411	9	Aveyron Aval		Arrosage
42	38523	AVEYRON	SAINTE ROMAS	MICHEL	PEYRIS-BASSE	MONTASTRUC	38523	13	3	Cours d'eau	01VZM57774	82002411	9	Aveyron Aval		Arrosage
42	38523	AVEYRON	SAINTE ROMAS	MICHEL	PEYRIS-BASSE	MONTASTRUC	38523	13	3	Cours d'eau	01VZM57774	82002411	9	Aveyron Aval		Arrosage
42	38523	AVEYRON	SAINTE ROMAS	MICHEL	PEYRIS-BASSE	MONTASTRUC	38523	13	3	Cours d'eau	01VZM57774	82002411	9	Aveyron Aval		Arrosage
42	38523	AVEYRON	SAINTE ROMAS	MICHEL	PEYRIS-BASSE	MONTASTRUC	38523	13	3	Cours d'eau	01VZM57774	82002411	9	Aveyron Aval		Arrosage
42	38523	AVEYRON	SAINTE ROMAS	MICHEL	PEYRIS-BASSE	MONTASTRUC	38523	13	3	Cours d'eau	01VZM57774	82002411	9	Aveyron Aval		Arrosage
42	38523	AVEYRON	SAINTE ROMAS	MICHEL	PEYRIS-BASSE	MONTASTRUC	38523	13	3	Cours d'eau	01VZM57774	82002411	9	Aveyron Aval		Arrosage
42	38523	AVEYRON	SAINTE ROMAS	MICHEL	PEYRIS-BASSE	MONTASTRUC	38523	13	3	Cours d'eau	01VZM57774	82002411	9	Aveyron Aval		Arrosage
42	38523	AVEYRON	SAINTE ROMAS	MICHEL	PEYRIS-BASSE	MONTASTRUC	38523	13	3	Cours d'eau	01VZM57774	82002411	9	Aveyron Aval		Arrosage
42	38523	AVEYRON	SAINTE ROMAS	MICHEL	PEYRIS-BASSE	MONTASTRUC	38523	13	3	Cours d'eau	01VZM57774	82002411	9	Aveyron Aval		Arrosage
42	38523	AVEYRON	SAINTE ROMAS	MICHEL	PEYRIS-BASSE	MONTASTRUC	38523	13	3	Cours d'eau	01VZM57774	82002411	9	Aveyron Aval		Arrosage
42	38523	AVEYRON	SAINTE ROMAS	MICHEL	PEYRIS-BASSE	MONTASTRUC	38523	13	3	Cours d'eau	01VZM57774	82002411	9	Aveyron Aval		Arrosage
42	38523	AVEYRON	SAINTE ROMAS	MICHEL	PEYRIS-BASSE	MONTASTRUC	38523	13	3	Cours d'eau	01VZM57774	82002411	9	Aveyron Aval		Arrosage
42	38523	AVEYRON	SAINTE ROMAS	MICHEL	PEYRIS-BASSE	MONTASTRUC	38523	13	3	Cours d'eau	01VZM57774	82002411	9	Aveyron Aval		Arrosage
42	38523	AVEYRON	SAINTE ROMAS	MICHEL	PEYRIS-BASSE	MONTASTRUC	38523	13	3	Cours d'eau	01VZM57774	82002411	9	Aveyron Aval		Arrosage
42	38523	AVEYRON	SAINTE ROMAS	MICHEL	PEYRIS-BASSE	MONTASTRUC	38523	13	3	Cours d'eau	01VZM57774	82002411	9	Aveyron Aval		Arrosage
42	38523	AVEYRON	SAINTE ROMAS	MICHEL	PEYRIS-BASSE	MONTASTRUC	38523	13	3	Cours d'eau	01VZM57774	82002411	9	Aveyron Aval		Arrosage
42	38523	AVEYRON	SAINTE ROMAS	MICHEL	PEYRIS-BASSE	MONTASTRUC	38523	13	3	Cours d'eau	01VZM57774	82002411	9	Aveyron Aval		Arrosage
42	38523	AVEYRON	SAINTE ROMAS	MICHEL	PEYRIS-BASSE	MONTASTRUC	38523	13	3	Cours d'eau	01VZM57774	82002411	9	Aveyron Aval		Arrosage
42	38523	AVEYRON	SAINTE ROMAS	MICHEL	PEYRIS-BASSE	MONTASTRUC	38523	13	3	Cours d'eau	01VZM57774	82002411	9	Aveyron Aval		Arrosage
42	38523	AVEYRON	SAINTE ROMAS	MICHEL	PEYRIS-BASSE	MONTASTRUC	38523	13	3	Cours d'eau	01VZM57774	82002411	9	Aveyron Aval		Arrosage
42	38523	AVEYRON	SAINTE ROMAS	MICHEL	PEYRIS-BASSE	MONTASTRUC	38523	13	3	Cours d'eau	01VZM57774	82002411	9	Aveyron Aval		Arrosage
42	38523	AVEYRON	SAINTE ROMAS	MICHEL	PEYRIS-BASSE	MONTASTRUC	38523	13	3	Cours d'eau	01VZM57774	82002411	9	Aveyron Aval		Arrosage
42	38523	AVEYRON	SAINTE ROMAS	MICHEL	PEYRIS-BASSE	MONTASTRUC	38523	13	3	Cours d'eau	01VZM57774	82002411	9	Aveyron Aval		Arrosage
42	38523	AVEYRON	SAINTE ROMAS	MICHEL	PEYRIS-BASSE	MONTASTRUC	38523	13	3	Cours d'eau	01VZM57774	82002411	9	Aveyron Aval		Arrosage
42	38523	AVEYRON	SAINTE ROMAS	MICHEL	PEYRIS-BASSE	MONTASTRUC	38523	13	3	Cours d'eau	01VZM57774	82002411	9	Aveyron Aval		Arrosage
42	38523	AVEYRON	SAINTE ROMAS	MICHEL	PEYRIS-BASSE	MONTASTRUC	38523	13	3	Cours d'eau	01VZM57774	82002411	9	Aveyron Aval		Arrosage
42	38523	AVEYRON	SAINTE ROMAS	MICHEL	PEYRIS-BASSE	MONTASTRUC	38523	13	3	Cours d'eau	01VZM57774	82002411	9	Aveyron Aval		Arrosage
42	38523	AVEYRON	SAINTE ROMAS	MICHEL	PEYRIS-BASSE	MONTASTRUC	38523	13	3	Cours d'eau	01VZM57774	82002411	9	Aveyron Aval		Arrosage
42	38523	AVEYRON	SAINTE ROMAS	MICHEL	PEYRIS-BASSE	MONTASTRUC	38523	13	3	Cours d'eau	01VZM57774	82002411	9	Aveyron Aval		Arrosage
42	38523	AVEYRON	SAINTE ROMAS	MICHEL	PEYRIS-BASSE	MONTASTRUC	38523	13	3	Cours d'eau	01VZM57774	82002411	9	Aveyron Aval		Arrosage
42	38523	AVEYRON	SAINTE ROMAS	MICHEL	PEYRIS-BASSE	MONTASTRUC	38523	13	3	Cours d'eau	01VZM57774	82002411	9	Aveyron Aval		Arrosage
42																

DEPT	N° Gestor	Milieu prélevé	Nom	Prénom	Lieu-dit	Commune prélevement	Pourcentage complet	Débit	Volumé prélevement	Type prélevement	Compteur	num_DDT	PGC	Libelle PGC	Usage
02	36468	Canal BRGM 99 - LEMBOULAS - N ACC	REUBLE	MICHEL	FROUMITS	LAFRANCAISE	30605	8	2	Nappe d'accompagnement	2016081	02005893	115	Lemboulas	irrigation
02	36473	Plan d'eau 02001433 (2000 m²)	DABERNAT	Jean-Gilles	RECHINAYRE	L'HONOR-DE-COS	30873	20	17	Nappe d'accompagnement	6776	02001765	115	Lemboulas	Arrière
02	36475	LUPTE	DANEL	EBASTIEN	JULHA	AZERAC	35676	15	25	Cours d'eau	R1204961	02005912	115	Lemboulas	Rempissage réserve
02	36860	LUPTE	DE ROSSI	Fabrice	MOULIN ROSCAT	AZERAC	35680	40	19	Cours d'eau	01WZ046876	02006106	115	Lemboulas	Rempissage réserve
02	37019	LUPTE	EARL DE CENDRADE		ROQUES	AZERAC	37019	21	100	Cours d'eau	DD1TE011103	02002850	115	Lemboulas	Arrière
02	37037	LEMBOULAS	EARL DE FONTANIE (DU VAYRAT)		GRANDE PRARIE	LAFRANCAISE	37034	12	4	Cours d'eau	W00134	02005751	115	Lemboulas	irrigation
02	37038	LEMBOULAS	EARL DE FONTANIE (DU VAYRAT)		LAFRANCAISE	LAFRANCAISE	37030	12	4	Cours d'eau	970214	02001921	115	Lemboulas	irrigation
02	40382	Plan d'eau 02000025 (6000 m²)	EARL DE FONTANIE (DU VAYRAT)		GRANDE PRARIE DE SAINT-PAUL	LAFRANCAISE	40382	13	15	Nappe d'accompagnement	R1006133	02001384	115	Lemboulas	Arrière
02	37048	LEMBOUS	EARL DE GIRSET		TOQUELAZE	LAFRANCAISE	37048	25	18	Cours d'eau	D1WZ0073944	02004378	115	Lemboulas	Rempissage réserve
02	37057	CANTEGREL	EARL DE JARLES		COUSSAC	PUYCORNET	37067	10	100	Cours d'eau	D2WZ047730	02003104	115	Lemboulas	Arrière
02	37115	LEMBOULAS	EARL DE LEYLE (DU VAYRAT)		Roulet-Est	MICASSAC	37118	00	4	Cours d'eau	R1500329	02005414	115	Lemboulas	Arrière
02	37145	LEMBOUS	EARL DE PARADOU		Les Planes de Calot	LAZES-MONDENARD	37145	40	1	Cours d'eau	R1209006	02000171	115	Lemboulas	Arrière
02	37292	LUPTE	EARL DU GÉNÉRAL		GÉNÉRAL	AZERAC	37292	1	5	Cours d'eau	9146	02004277	115	Lemboulas	Rempissage réserve
02	37340	LEMBOULAS	EARL FAUBERT		GAVOTS BAS	LAFRANCAISE	37340	60	10	Cours d'eau	R2308845	02002201	115	Lemboulas	irrigation
02	37351	LEMBOULAS	EARL FOURNOIS		SAINT PAUL	MOLIERES	37351	20	44	Cours d'eau	W021A184	02004136	115	Lemboulas	Rempissage réserve
02	33656	LEMBOULAS	EARL FOURNOIS		SAINT PAUL	MOLIERES	33656	20	20	Cours d'eau	W021A184	02002191	115	Lemboulas	irrigation
02	37419	LEMBOULAS	EARL LES OURMADES		OURMADES	MOLIERES	37418	28	1	Cours d'eau	W020A2352	02003077_1	115	Lemboulas	Arrière
02	37420	LEMBOULAS	EARL LES OURMADES		LES OURMADES	MOLIERES	37418	21	15	Cours d'eau	W020A2352	02005218	115	Lemboulas	Arrière
02	37421	LEMBOULAS	EARL LES OURMADES		PRATS DE SOUSSÈS	MOLIERES	37418	24	15	Cours d'eau	W020A2352	02005379	115	Lemboulas	Arrière
02	37416	LEMBOULAS	EARL LES OURMADES		OURMADES	MOLIERES	37418	28	15	Cours d'eau	W020A2352	02005077	115	Lemboulas	Arrière
02	40222	Nappe acc bassin LEMBOULAS	EARL LOUPIAC-VALEYE		FAVOLS - BE 0130	PUYCORNET	40222	21	1	Nappe souterraine	2030009771	02006679	115	Lemboulas	Arrière
02	40223	Canal BRGM 99 - LEMBOULAS - N ACC	EARL LOUPIAC-VALEYE		SAGNSO	PUYCORNET	40223	25	4	Nappe d'accompagnement	2033009765	02000734	115	Lemboulas	Arrière
02	37523	Rivière bassin LEURE	ENTENTE GAGC DES MULIÈRES ET BARTHELEMY		Mulac Est	MONTPEZAT-DE-QUERCY	37523	50	20	Cours d'eau	D040003212	02006685	115	Lemboulas	Rempissage réserve
02	37573	LEMBOUS	FRANCHIER	THIERRY	AMIERE DES NOYERS	LAZES-MONDENARD	37572	10	15	Cours d'eau	NR2021050052	02006885	115	Lemboulas	Rempissage réserve
02	37572	LEMBOUS	FRANCHIER	THIERRY	AMIERE DES NOYERS	LAZES-MONDENARD	37572	10	15	Cours d'eau	NR2021050052	02006885	115	Lemboulas	Rempissage réserve
02	36999	LEMBOULAS	GALIC BERNY		Grimal	MOLIERES	36999	20	64	Cours d'eau	1546010301	02006743	115	Lemboulas	Rempissage réserve
02	37070	PETIT LEMBOUS	GAGC DE DOUAT		Deux-Sud	MONTPEZAT-DE-QUERCY	37070	8	15	Cours d'eau	12-87470	02006149	115	Lemboulas	Rempissage réserve
02	37086	FRANCHIER	GAGC DU FORGERON		Levalade	MONTFERMIER	37086	27	22	Cours d'eau	1746000781	02006684	115	Lemboulas	Rempissage réserve
02	45381	FRANCHIER	GAGC DU FORGERON		Levalade	MONTFERMIER	45381	27	5	Cours d'eau	1746000780	02006649	115	Lemboulas	irrigation
02	50659	LEMBOUS	GALIC LA PASTORALE		Toquelaze	LAFRANCAISE	50650	80	25	Cours d'eau	R20010484	02000807	115	Lemboulas	Arrière
02	50651	LEMBOUS	GALIC LA PASTORALE		Toquelaze	LAFRANCAISE	50651	60	15	Cours d'eau	NR 20220105730	02006630	115	Lemboulas	Arrière
02	30097	LEMBOULAS	GAGC SAHUC		ST ARTHEMIE	MOLIERES	30097	00	35	Cours d'eau	02WZ008789	02004350	115	Lemboulas	Rempissage réserve
02	30148	LEMBOULAS	GIBERT	MARYSE	TUC LE MATHOS	LAFRANCAISE	30148	20	5	Cours d'eau	D1WZ0083668	02001136	115	Lemboulas	irrigation
02	30498	LUPTE	GUGLJEMET	Jarome	CARBONNIERES	VAZERAC	30408	21	10	Cours d'eau	01WZ0003063	02004270	115	Lemboulas	Rempissage réserve
02	30252	LEMBOULAS	LESTRADE	LAURENT	GLOUP	AZERAC	30252	10	46	Cours d'eau	01WZ017947	02004228	115	Lemboulas	Rempissage réserve
02	30289	LUPTE	LESTRADE	LAURENT	PECH JOUAN	LABARTHE	30289	0	3	Cours d'eau	R130018	02005054	115	Lemboulas	irrigation
02	30273	LUPTE	LESTRADE	LAURENT	CARBONNIERES	VAZERAC	30273	30	25	Cours d'eau	W021A075	02005830	115	Lemboulas	Rempissage réserve
02	30274	LUPTE	LESTRADE	LAURENT	CARRAYBOUNE	LAZES-MONDENARD	30274	10	0	Cours d'eau	10AC1100995	02006631	115	Lemboulas	Rempissage réserve
02	30332	LEMBOULAS	MILHAC	Jean-Michel	CAUDE	LABARTHE	30332	25	1	Cours d'eau	W021A353	02000324	115	Lemboulas	irrigation
02	30333	Rivière de St-Nazaire	SCEA CABOS		PONT DE POURIOLE	MOLIERES	30338	16	39	Cours d'eau	D6WZ0004892	02004297	115	Lemboulas	Rempissage réserve
02	30690	LEMBOULAS	SCEA FRERES PERLETA (DU VAYRAT)		ROUZET EST	MICASSAC	30690	75	3	Cours d'eau	1546005703	02001818	115	Lemboulas	Arrière
02	30614	Nappe d'accompagnement Lemboulas 02	SCEA LES COTEAUX DE L'ARGUE		DOURTEZE	MIRABEL	30614	12	4	Nappe d'accompagnement	R2007070	02003418	115	Lemboulas	Arrière
02	30712	LUPTE	VILYRAC	André	Les Pins	AZERAC	30712	13	20	Cours d'eau	R1204961	02006006	115	Lemboulas	Rempissage réserve
02	30710	LUPTE	VIALA	Christal	GASCIERAS	AZERAC	30710	15	8	Cours d'eau	01WZ004525	02002053	115	Lemboulas	Arrière
02	53668	LUPTE	VIALA	Christal	GASCIERAS	AZERAC	53668	15	8	Cours d'eau	01WZ004525	02002053_1	115	Lemboulas	Arrière