




ANNEXE I

Commune de **VEZINS DE LEVEZOU**

Légende au plan	Objet	Gestionnaire
<p>AC1 c</p>  <p>Classé</p>	<p>Culture et communication Environnement MONUMENTS HISTORIQUES - Servitudes de protection des monuments historiques</p>	<p>Service Départemental de l'Architecture et Patrimoine de l'Aveyron</p> <p>Chapelle St-AMANS du RAM : <i>Chapelle St-Amans du Ram , y compris l'enclos du cimetière et le mur de soutènement (section BP - parcelles n° 14 et 15) - Commune de VEZINS-de-LEVEZOU</i></p>
<p>AC1 i</p>  <p>Inscrit</p>	<p>Culture et communication Environnement MONUMENTS HISTORIQUES - Servitudes de protection des monuments historiques</p>	<p>Service Départemental de l'Architecture et Patrimoine de l'Aveyron</p> <p>Château de VEZINS-de-LEVEZOU : <i>Le château de Vezins-de-Lévézou , y compris la grille d'entrée , le mur d'enceinte et le décor intérieur. (section AV - parcelle n° 10) - Commune de VEZINS-de-LEVEZOU</i></p>
<p>I3</p> 	<p>Industrie GAZ - Relatif à l'établissement des canalisations de distribution et de transport de gaz.</p>	<p>Gaz de France</p> <p>Conduite de transport Canalisation DN100 - VEZINS DE LEVEZOU - SEVERAC LE CHATEAU : <i>Canalisation de transport de gaz VEZINS DE LEVEZOU - SEVERAC LE CHATEAU - Diamètre de la canalisation DN 100</i></p> <p>Conduite de transport Canalisation Rodez - Millau : <i>Canalisation de transport de gaz Rodez - Millau en Ø 150 mm . Tracé modifié au lieu dit "Soulobres" commune de Millau, traversée de A75.</i></p>