PREFECTURE DE L'AVEYRON
COMMUNAUTE DE COMMUNES

LEVEZOU PARELOUP

P.L.U.i

PLAN LOCAL D'URBANISME INTERCOMMUNAL

4.9. Vezins-de-Levezou

Modifications - Révisions - Mises à jour

Zones urbaines
1:2 500

4.9.g

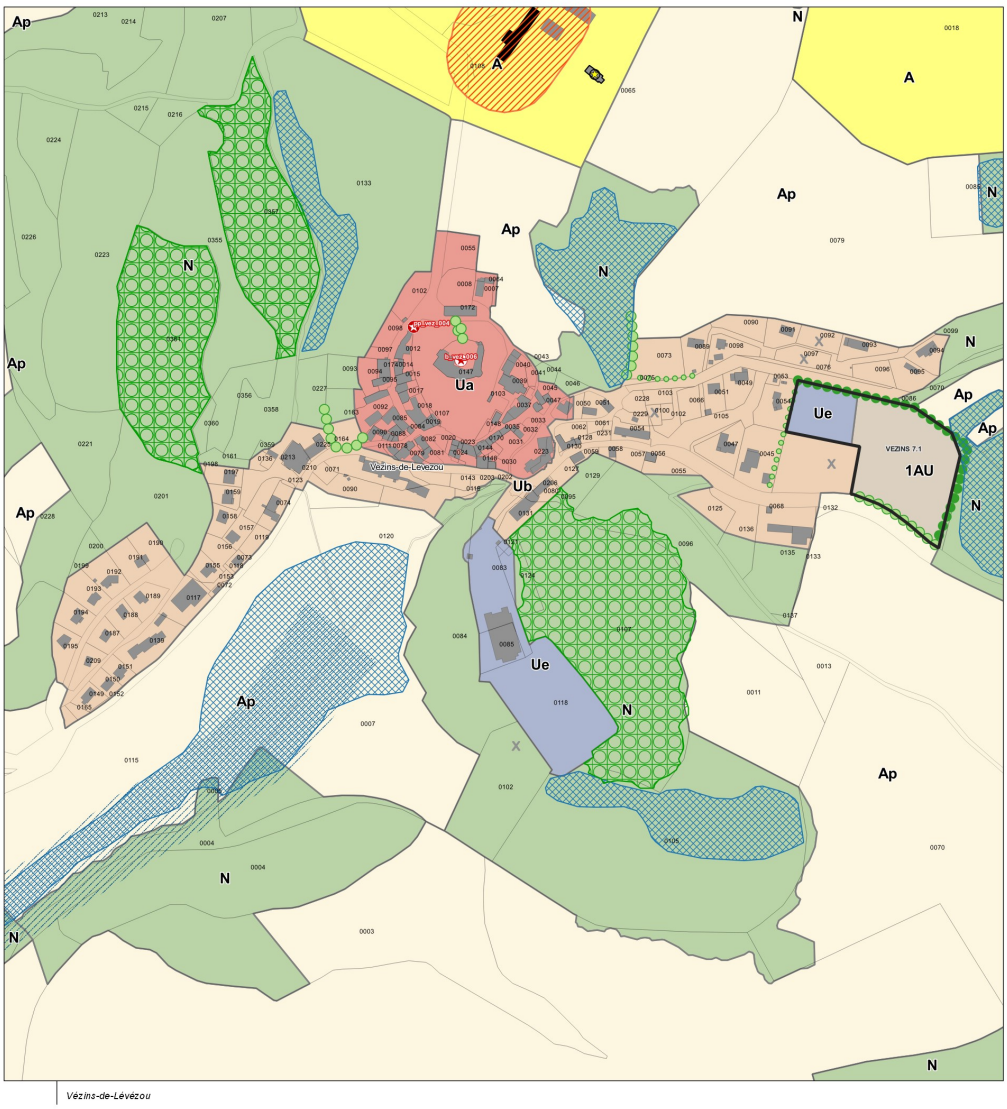

Vezins-de-Lévézou

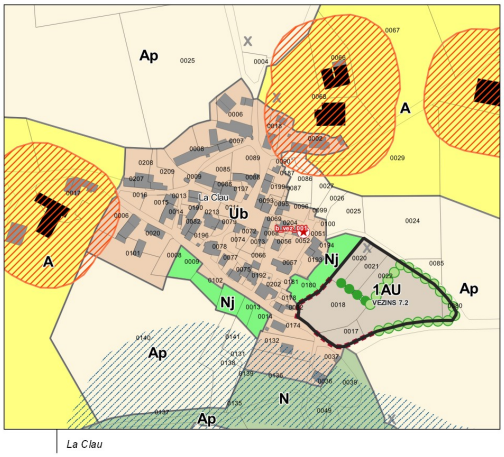

La Clau

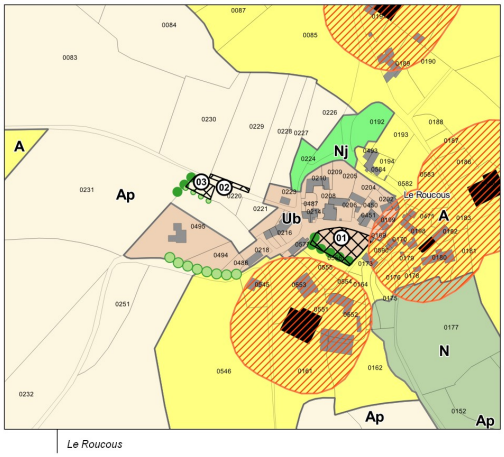

Le Roucous

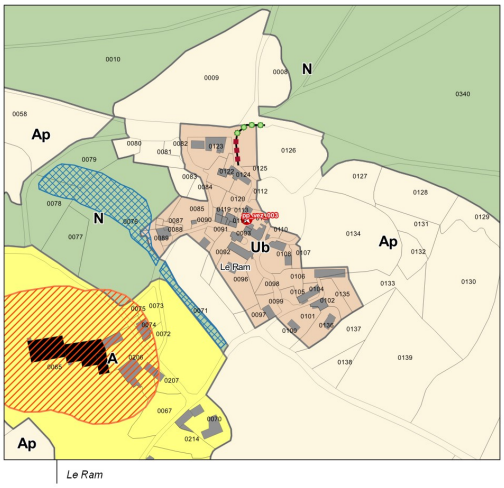

Le Ram

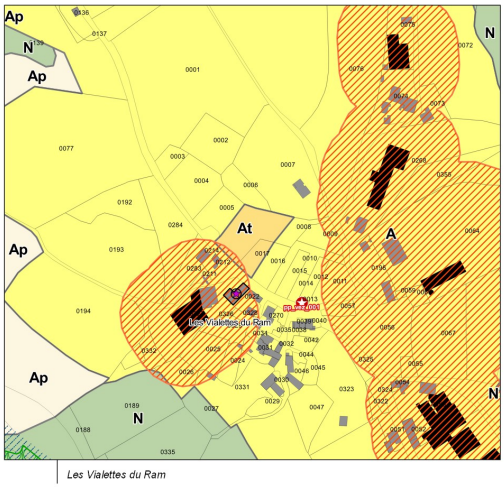

Les Vialettes du Ram

e

érieures

- Prévention des Risques d'Inondation (cf. annexe 6.1)
- ndable - trame informative (source : DREAL)
- ndable - Etudes hydrologiques localisées
  : Artelia, CETE Puy de Dôme)

s relatives à la loi littoral

- Proches du Rivage repérés au titre de la Loi Littoral
- es 100 mètres à compter de la cote 805

bâti, paysager et archéologique, identifié au titre de 1-19 du CU (Cf. Titre 2 du Règlement)

- ne bati à protéger
- rimoine à protéger
- e bâti patrimonial
- ne paysager
- ne archéologique

environnemental identifié par l'article L.151-23 du CU du Règlement)

- ées
- catégorie 1
- catégorie 2
- catégorie 3
- emarquables
- umides, tourbières, mares, talwegs, etc.
  e réalisé selon les données disponibles à l'approbation du PLUi)
- limentation des zones humides - limite informative

orre sèche

- le catégorie 1
- le catégorie 2
- le catégorie 3
- es boisés
- naturel à restaurer
- Boisés Classés

s particulières

- ments réservés
- soumis à une Orientation d'Aménagement et de
  mation (cf. 3.2 OAP)
- commercial protégé au titre de l'article L.151-16 du CU
- dans lequel les constructions et installations nécessaires à la mise en
  s ressources naturelles sont autorisées (ex : carrière)
- ensembles bâtis identifiés comme tels pour entrer dans la destination
  n" ou dans la sous-destination "Autres hébergements touristiques"
- ensembles bâtis identifiés comme tels pour entrer dans les
  tinations "Artisanat et commerce de détail" et "Restauration"
- ensembles bâtis identifiés pour permettre les aménagements
  torisés en secteur Np

Agriculture

- Périmètres de réciprocité agricole
- Bâtiments d'élevage agricole
- X Constructions non encadastrées

Zonage réglementaire

Zones urbaines

- U UTN
- Ua
- Ub
- Ue
- Ul
- Ut
- Ux
- Uxa

Zones à urbaniser

- 1AU
- 1AU UTN
- 1AUx
- 2AU

Zones agricoles

- A
- Am
- Ap
- At

Zones naturelles

- N
- Ne
- Neol
- Nj
- Nl
- Np
- Nt
- Nutn
- Nx

lacements réservés

ent	Objet	Commune	Localisation	Bénéficiaire	Superficie estimée (en m²)
	Aménagement d'un espace public	Vezins-de-Levezou	Le Roucous	Commune de Vezins-de-levezou	1 418
	Création de stationnement	Vezins-de-Levezou	Le Roucous	Commune de Vezins-de-levezou	167
	Extension du cimetière	Vezins-de-Levezou	Le Roucous	Commune de Vezins-de-levezou	342